

# Liegenschaftskarte

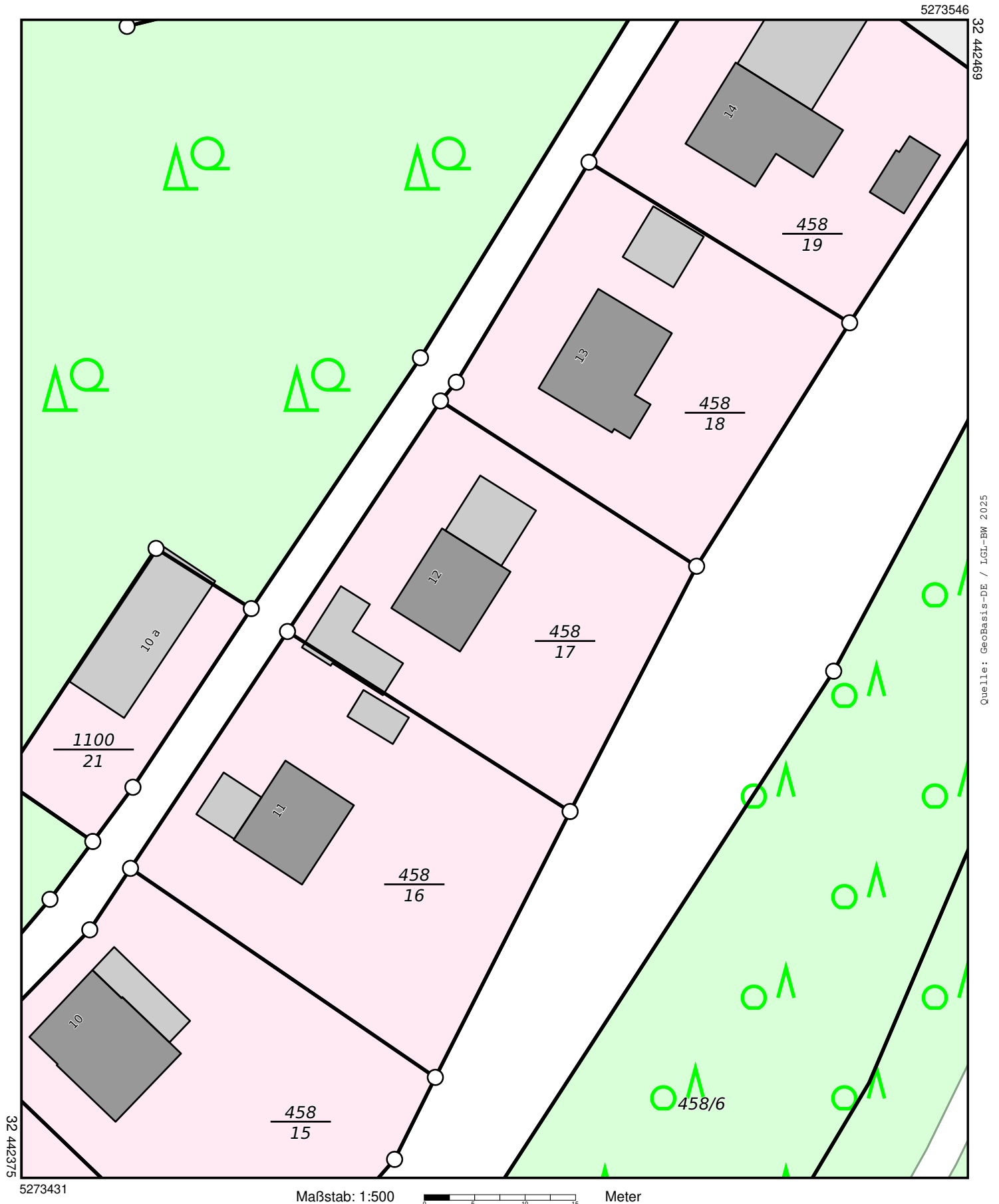
Erstellt: 22.08.2025

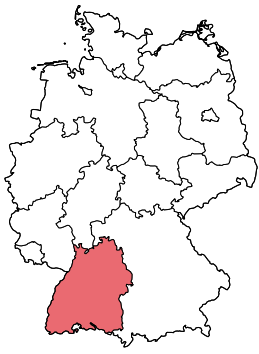
Maßstab: 1:500



Flurstück: 458/17  
Gemarkung: Waldshut

Gemeinde: Waldshut-Tiengen  
Kreis: Waldshut  
Bundesland: Baden-Württemberg





# Legende


zur Liegenschaftskarte

Flurstück: 458/17  
Gemarkung: Waldshut

Gemeinde: Waldshut-Tiengen  
Kreis: Waldshut  
Bundesland: Baden-Württemberg



Flurstück mit  
Flurstücksnummer und  
Flurstücksgrenze



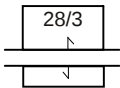
Gebäude mit  
Hausnummer



strittige Flurstücksgrenze



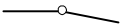
Siedlungsfläche



zusammengehörende  
Flurstücksteile



Landwirtschaft




abgemarkter Grenzpunkt



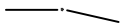
Industrie- und  
Gewerbefläche



Grenzpunkt ohne  
Abmarkung



Sport-, Freizeit- und  
Erholungsfläche, Friedhof




Grenzpunkt, Abmarkung  
nach Quellenlage nicht zu  
spezifizieren



Straßenverkehr, Weg,  
Platz, Bahnverkehr,  
Schiffsverkehr




Landesgrenze  
(Bundesland)



Gartenland, Grünland,  
Gewässer- oder  
Verkehrsbegleitfläche



Kreisgrenze, Grenze  
Kreisfreier Stadt



Fließgewässer



Grenze der  
Verwaltungsgemeinschaft



Stehendes Gewässer,  
Hafenbecken, Meer



Gemeindegrenze



Nadelwald



Gemarkungsgrenze



Laubwald



Flurgrenze




Mischwald



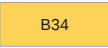
Wohngebäude



Gehölz, Windschutz



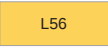
Gebäude für Wirtschaft  
oder Gewerbe



Bundesautobahn,  
Bundesstraße (hier  
Bundesstr. 34)



Gebäude für öffentliche  
Zwecke



Landes- oder Staatsstraße  
(hier Landesstr. 56)