













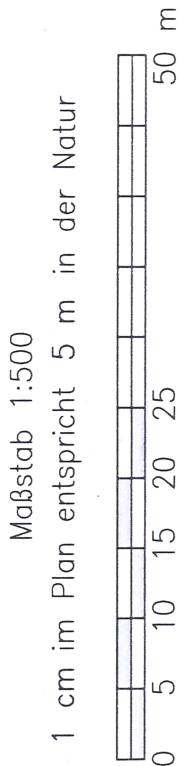
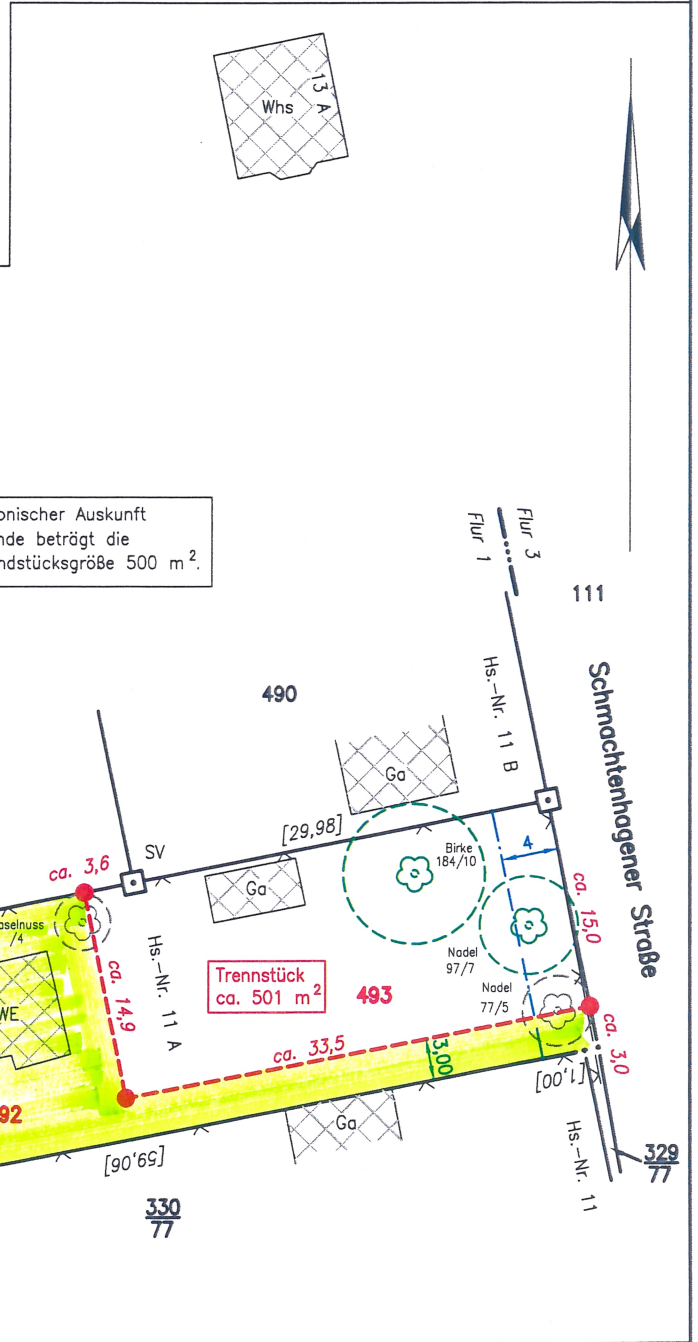
# Zeichenerklärung

-  vorhandene Gebäude
- Whs Wohnhaus
- WE Wochenendhaus
- Ga Garage
-  Zaun

-  [....] bestehende Flurstücksgrenze ggf. mit Spannmaß
-  [....] geplante Flurstücksgrenze
-  -●- geplanter neuer Grenzpunkt
-  ~~77/53~~ 492, 493 reservierte Flurstücksnummern, noch nicht Bestandteil des Liegenschaftskatasters.

-  Grenzstein, SV, Schlagvermarkung
-  R, Rohr
-  ohne Grenzzeichen
-  Flurgrenze
-  Baugrenze

-  ungeschützter Baum ../. = Stammumfang in cm / Kronendurchmesser in m  
Baumart/62/9
-  geschützter Baum ../. = Stammumfang in cm / Kronendurchmesser in m  
Baumart/62/9



Nach telefonischer Auskunft der Gemeinde beträgt die Mindestgrundstücksgröße 500 m<sup>2</sup>.

<b>Teilungsvorschlag 01</b>		<b>Dipl.-Ing. ...</b>	
Schmachtenhagener Str. 11 A, 16567 Mühlentbeck		Öffentlich bestellte Vermessungsingenieurin	
Gemeinde :	Mühlentbecker Land	Zeichnungsnummer	Aktualität
Gemarkung :	Mühlentbeck		
Flur :	1	577-22-01 Tp	Maßstab
Flurstück :			
Buchfläche :			1:500