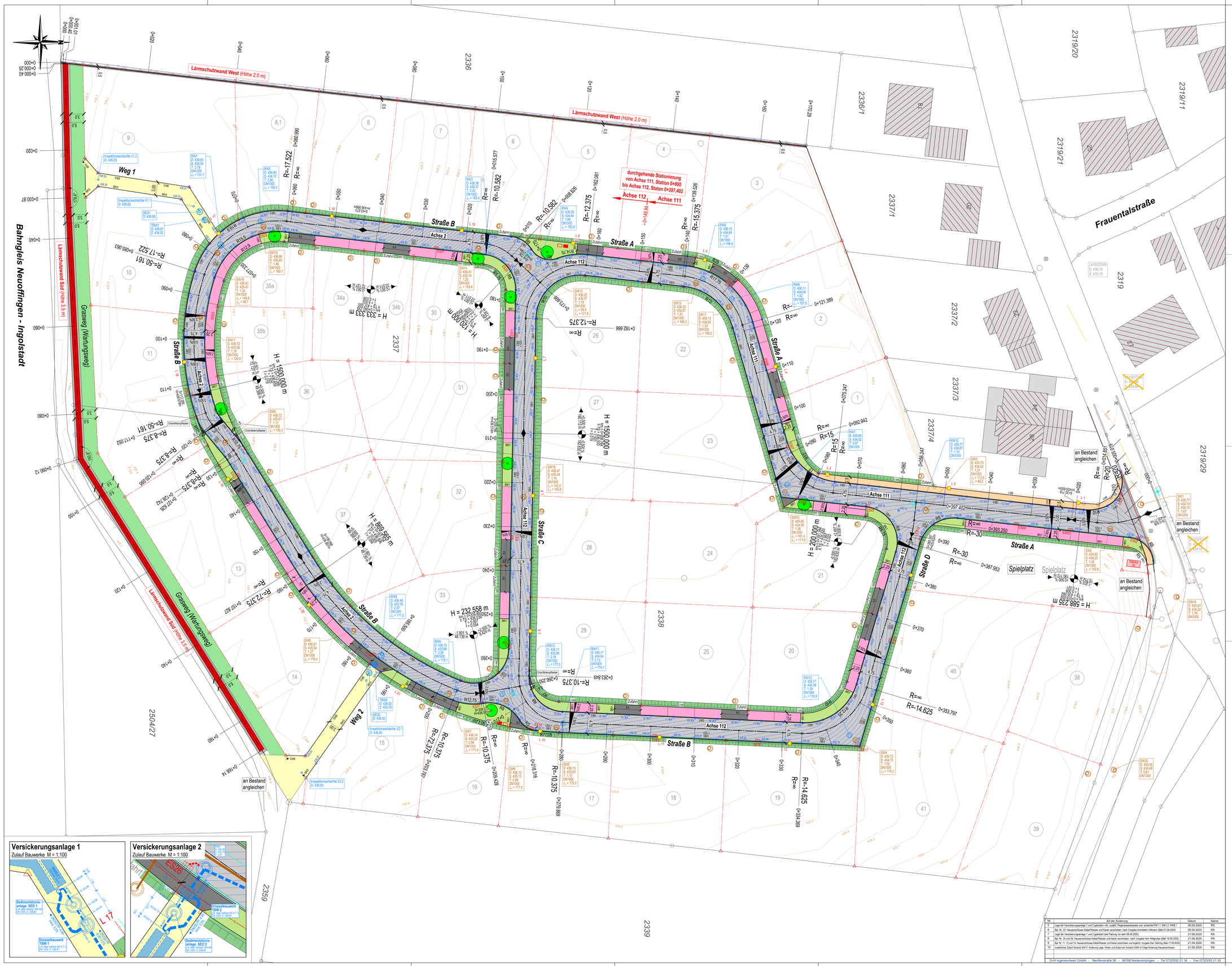

Versickerungsanlage 1

Zulauf Bauwerke M = 1:100

Versickerungsanlage 2

Zulauf Bauwerke M = 1:100

Zeichenerklärung

Planung

- Fahrbahn mit Achse und Fahrbahnbeleuchtung mit Rinne (1-Zeiler-Pflaster)
- Straßenrasen- / Grünflächen
- Gehweg mit Zufahrt
- Befestigung Rasenpflaster
- Befestigung Pflaster
- Befestigung Grand-Kleinpflaster
- Befestigung Schotter
- Grasweg
- Dammböschung
- Einschnittsböschung / Mulde mit Fließrichtung / Versickerungsmulde

H = 300.00 m
k=1.0 (0.0)
h 19.1 42.6
L 38.2 85.2
T=0.21

- Neigungsbrechungspunkt mit Angabe von: Höhe, Längsgefälle, Bau-km, Höhe Tangentenschnittpunkt, Kuppenlänge, Stützweite
- 150.00 m / 1.00 % / 0.50 % — Längsneigung und Abstand zum nächsten Neigungsbruchpunkt
- Gradientenhochpunkt
- Gradiententiefpunkt
- 3.5 % — Querneigung
- ⌀36,50 / R=6 / R=4 — Deckenkrümme / Radius / Radiuswechsel

Borde / Einfassungen

- GB3 — Grantbord, Anschlag z.B. 3 cm
- BB1 — Betonbordstein, Anschlag z.B. 1 cm
- 1ZGB1 — 1-Zeiler Granitpflaster, Anschlag z.B. -1 cm
- K — Kastelen
- T — Wechsel / Übergang der Bauart

Symbole / Sonstiges

vorhanden / geplant

- Bepflanzung (Baum, Busch)
- Hydrant, Ober- / Unterflur
- Schieber, Leitung / Hausanschluss
- Schachtabdeckung Wasserversorgung
- Lampe mit Bezeichnung
- Schild / Verkehrszeichen
- Kabelverteilerkasten / -Schacht
- Rückbau (Fläche/Objekt)
- Baumfällung

Versorgungseinrichtungen

vorhanden / geplant

- Trinkwasserleitung
- Gasleitung
- E-Freileitung
- E-Leitung > 7K (Trasse)
- Kommunikation
- Telekom (Trassenverzweiger)
- Leitung Straßenbeleuchtung

Grenzen

vorhanden / geplant

- Flurstücksgrenze mit Grenzpunkt
- Baugrenze
- Geltungsbereich Bebauungsplan

Entwässerung

vorhanden / geplant

- Schachtdeckel / Einlaufrost
- DN 300 / 1:2,0 % / 1:2,0 — Rohrdurchmesser, Material, Länge, Gefälle und Fließrichtung
- RW 1 — Schacht mit Entwässerungsleitung (Regenwasser) Anschlussleitung, Einlaufschacht mit Bezeichnung
- D: 436,16 / S: 433,76 — Schachtbezeichnung mit Höhenangaben (D: Deckelhöhe, S: Sohlhöhe, T: Grabentiefe, Z: Zulaufhöhe, A: Auslaufhöhe)
- Entwässerungsleitung Schmutzwasser
- Entwässerungsleitung Mischwasser
- Entwässerungsleitung Regenwasser

Detail Rigole 1

Querschnitt M = 1:25

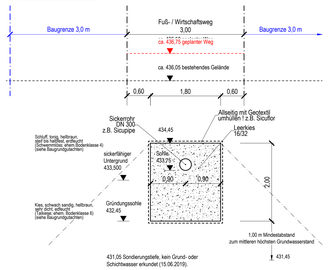

Detail Rigole 2

Querschnitt M = 1:25

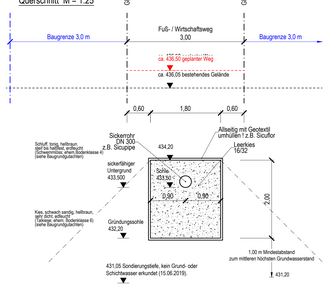

Leitungstrassen bestehender Leitungen
Darstellung Ver- und Entsorgungsleitungen nur informativ, ohne Anspruch auf Vollständigkeit sowie der genauen Lage. Vor Bauausführung Leitungsträger zwingend hinzuziehen.

G+H Ingenieurteam GmbH
Neuffenstraße 56
89168 Niederstotzingen
Tel: 07325 / 92 21 34
Fax 07325 / 92 21 35
info@gh-ingenieurteam.de
www.gh-ingenieurteam.de

Diese Unterlage ist urheberrechtlich geschützt. Weiterverwendung, Vervielfältigung oder sonstige Nutzung durch unberechtigte Dritte nur nach ausdrücklicher Zustimmung durch das G+H Ingenieurteam.

Datum: 21.09.2020
Gepr.rt / Freigegeben: ...
Projekt: 17005
Bearbeitung: JH / RS
Dateiname: vector-AP.dwg
LP_01_AP-07_200921_Index1.pdf

Nr.	Art der Änderung	Datum	Name
1	Änderung Leitungstrasse Elektro und Breitband nach Vorgabe DSDL	24.07.2020	RS
2	Hausanschlüsse Kabel/Wasser erweitert; "Straße C" verlurgt; und Kanalstrasen verschieben; Position Trafo; Bäume eng...	06.08.2020	RS
3	Anp. Grundstücksgrenzen gegl. Bpl. und entsp. der Hausanschlüsse und Zufahrten; Nachführen Straßenlampen DSDL	18.08.2020	LL/RS
4	Verlegung Hausanschlüsse Bpl. 19 und Versphieben Lampe Nr. 17	09.01.2020	RS

FORTIS Grundstücksentwicklung Lauingen UG
Östliche Promenade 9, 89264 Weißenhorn

Unterlage 2.1
Blatt Nr. ...

AUSFÜHRUNGSPLANUNG

Wohngebiet Ostendstraße in Lauingen

Lageplan Straßenbau
Maßstab: 1 : 250

Aufgestellt und zur Ausführung freigegeben:
Weißenhorn, den 21.09.2020
FORTIS Grundstücksentwicklung Lauingen UG

Nr.	Art der Änderung	Datum	Name
5	Lage der Versickerungsanlage 1 und 2 geändert; inkl. zugehör. Regenwasserkanäle und -schächte RW11.1, RW11.2, RW8.1	08.09.2020	RS
6	Bpl. Nr. 22: Hausanschlüsse Kabel/Wasser und Kanal verschoben, nach Vorgabe Architekto Hörmann (Mail 07.09.2020)	08.09.2020	RS
7	Lage der Versickerungsanlage 1 und 2 geändert (siehe Planung von dem 08.09.2020).	21.09.2020	RS
8	Bpl. Nr. 34 und 35: Hausanschlüsse Kabel/Wasser und Kanal verschoben, nach Vorgabe Herr Wittgruber (Mail 18.09.2020)	21.09.2020	RS
9	Bpl. Nr. 11, 10 und 16: Hausanschlüsse Kabel/Wasser und Kanal verschoben und angleicht; Vorgabe Herr Gehring (Mail 17.09.2020)	21.09.2020	RS
10	zusätzlicher Zulauf Schacht SW17; Änderung Lage Höhen und Zulauf am Schacht SW5 (in Folge Änderung Hausanschlüsse)	21.09.2020	RS