

# Liegenschaftskarte

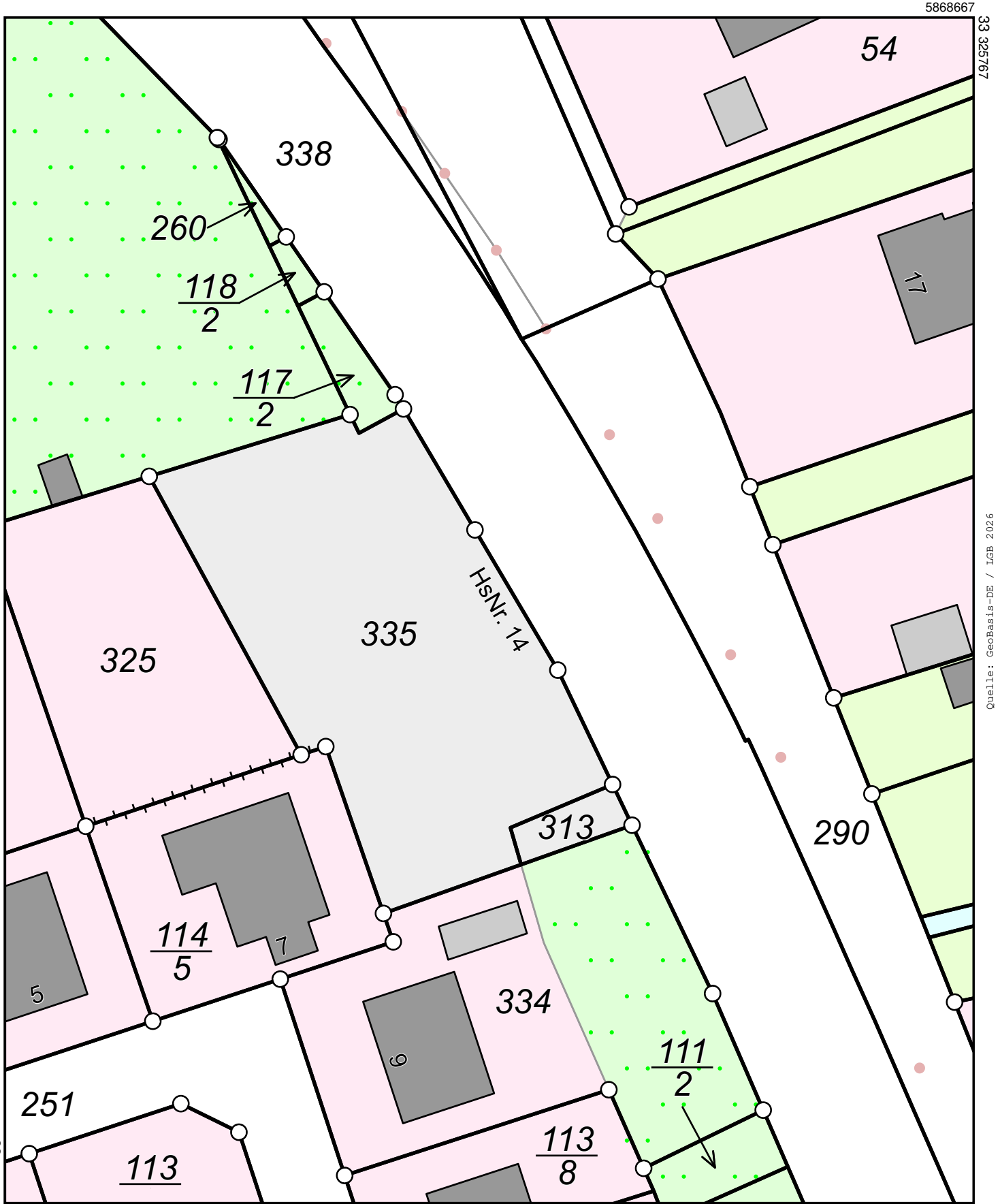
Erstellt: 27.02.2026

Maßstab: 1:500



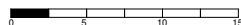
Flurstück: 335  
Flur: 24  
Gemarkung: Kyritz

Gemeinde: Kyritz  
Kreis: Ostprignitz-Ruppin  
Bundesland: Brandenburg



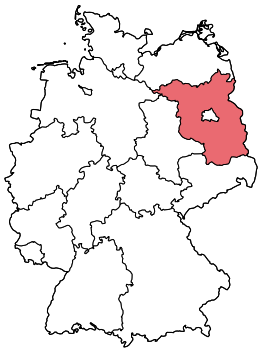
586852

Maßstab: 1:500



Meter

586867  
33 325673  
202 IGB / IGB-DE-streBee  
Quelle: GeoBasis-DE



# Legende zur Liegenschaftskarte

Flurstück: 335  
Flur: 24  
Gemarkung: Kyritz

Gemeinde: Kyritz  
Kreis: Ostprignitz-Ruppin  
Bundesland: Brandenburg

	Flurstück mit Flurstücksnummer und Flurstückgrenze		Gebäude mit Hausnummer
	strittige Flurstückgrenze		Siedlungsfläche
	zusammengehörende Flurstücksteile		Landwirtschaft
	abgemarkter Grenzpunkt		Industrie- und Gewerbefläche
	Grenzpunkt ohne Abmarkung		Sport-, Freizeit- und Erholungsfläche, Friedhof
	Grenzpunkt, Abmarkung nach Quellenlage nicht zu spezifizieren		Straßenverkehr, Weg, Platz, Bahnverkehr, Schiffsverkehr
	Landesgrenze (Bundesland)		Gartenland, Grünland, Gewässer- oder Verkehrsbeleitfläche
	Kreisgrenze, Grenze Kreisfreier Stadt		Fließgewässer
	Grenze der Verwaltungsgemeinschaft		Stehendes Gewässer, Hafenbecken, Meer
	Gemeindegrenze		Nadelwald
	Gemarkungsgrenze		Laubwald
	Flurgrenze		Mischwald
	Wohngebäude		Gehölz, Windschutz
	Gebäude für Wirtschaft oder Gewerbe		Bundesautobahn, Bundesstraße (hier Bundesstr. 34)
	Gebäude für öffentliche Zwecke		Landes- oder Staatsstraße (hier Landesstr. 56)