



# Liegenschaftskarte

Erstellt: 12.11.2025

Maßstab: 1:500

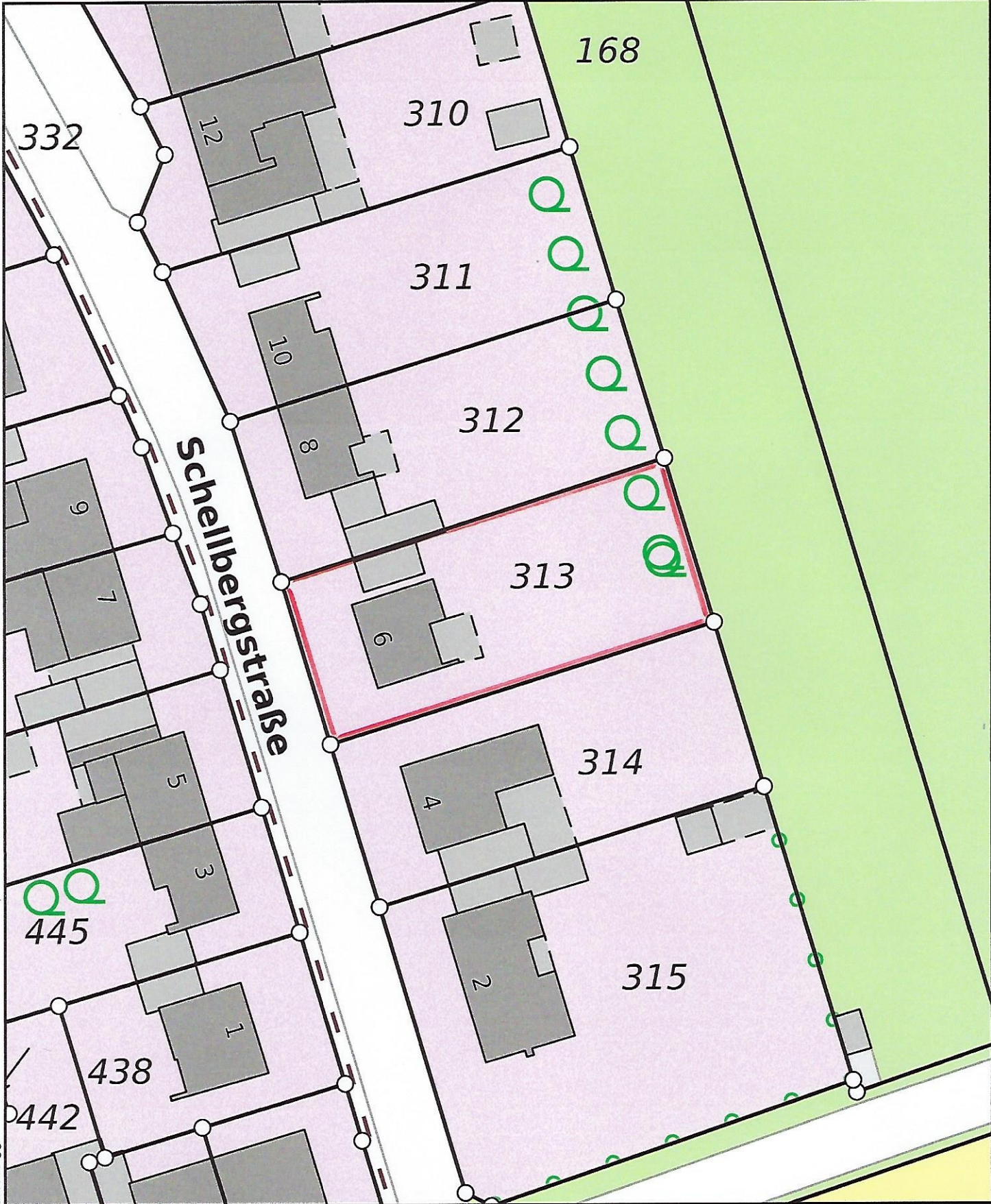


Flurstück: 313  
Flur: 20  
Gemarkung: Hückelhoven-Ratheim

Gemeinde: Hückelhoven  
Kreis: Heinsberg  
Bundesland: Nordrhein-Westfalen

5662650

32 306163



Quelle: GeoBasis-DE / NRW 2025

5662535

Maßstab: 1:500



Meter

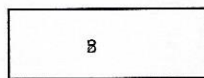




# Legende zur Liegenschaftskarte

Flurstück: 313  
Flur: 20  
Gemarkung: Hückelhoven-Ratheim

Gemeinde: Hückelhoven  
Kreis: Heinsberg  
Bundesland: Nordrhein-Westfalen



Flurstück mit  
Flurstücksnummer und  
Flurstücksgrenze



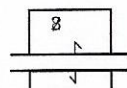
Gebäude mit  
Hausnummer



strittige Flurstücksgrenze



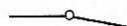
Siedlungsfläche



zusammengehörende  
Flurstücksteile



Landwirtschaft



abgemarkter Grenzpunkt



Industrie- und  
Gewerbefläche



Grenzpunkt ohne  
Abmarkung



Sport-, Freizeit- und  
Erholungsfläche, Friedhof



Grenzpunkt, Abmarkung  
nach Quellenlage nicht zu  
spezifizieren



Straßenverkehr, Weg,  
Platz, Bahnverkehr,  
Schiffsverkehr



Landesgrenze  
(Bundesland)



Gartenland, Grünland,  
Gewässer- oder  
Verkehrsbegleitfläche



Kreisgrenze, Grenze  
Kreisfreier Stadt



Fließgewässer




Grenze der  
Verwaltungsgemeinschaft



Stehendes Gewässer,  
Hafenbecken, Meer



Gemeindegrenze



Nadelwald




Gemarkungsgrenze



Laubwald




Flurgrenze



Mischwald



Wohngebäude



Gehölz, Windschutz




Gebäude für Wirtschaft  
oder Gewerbe



Bundesautobahn,  
Bundesstraße (hier  
Bundesstr. 34)



Gebäude für öffentliche  
Zwecke



Landes- oder Staatsstraße  
(hier Landesstr. 56)