



Amt für Digitalisierung, Breitband und Vermessung  
Donauwörth

Berger Vorstadt 16  
86609 Donauwörth

# Auszug aus dem Liegenschaftskataster


Flurkarte mit Digitalem Orthophoto 1:1000

Erstellt am 04.01.2023

Flurstück: 18  
Gemarkung: Schäfstall

Gemeinde: Stadt Donauwörth  
Landkreis: Donau-Ries  
Bezirk: Schwaben





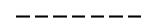
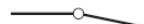


Maßstab 1:1000  Meter

Vervielfältigung nur in analoger Form für den eigenen Gebrauch.  
Zur Maßentnahme nur bedingt geeignet.  
Aufnahmedatum Luftbild: 15.05.2022





# Legende zur Flurkarte mit Digitalem Orthophoto









## Flurstück

	Flurstücksgrenze
<b>3285</b>	Flurstücksnummer
	Zusammengehörende Flurstücksteile
	Nicht festgestellte Flurstücksgrenze
	Abgemarkter Grenzpunkt
	Grenzpunkt ohne Abmarkung
	Grenzpunkt, Abmarkung nach Quellenlage nicht zu spezifizieren





## Gebietsgrenze

	Grenze der Gemarkung
	Grenze der Gemeinde
	Grenze des Landkreises
	Grenze der kreisfreien Stadt


## Bauwerke, Einrichtungen und sonstige Angaben

	Gedenkstätte, Denkmal
	Bildstock, Wegekreuz, Gipfelkreuz
	Historischer Grenzstein
	Brunnen (Trinkwasserversorgung)
	Springbrunnen, Zierbrunnen
	Kellereingang

## Gebäude

	Gebäude
	Gebäude mit Hausnummer
	Umspannstation
	Kinderkrippe, Kindergarten, Kindertagesstätte
<b>HsNr. 20</b>	Lagebezeichnung mit Hausnummer; Gebäude im Kataster noch nicht erfasst, bzw. noch nicht gebaut

## Gesetzliche Festlegung

	Bodenordnungsverfahren
---	------------------------

## Geodätische Grundlage

Amtliches Lagereferenzsystem ist das weltweite  
Universale Transversale Mercator-System – **UTM**

Bezugssystem ist ETRS89 ; Bezugsellipsoid: GRS 80  
mit 6° - Meridianstreifen; Bayern liegt in den Zonen 32 und 33;  
32689699,83 (E) Rechtswert in Metern mit führender  
Zonenangabe  
5338331,78 (N) Hochwert in Metern (Abstand vom Äquator)

## Hinweis

Unsere ausführliche Legende finden Sie unter  
<https://www.geodaten.bayern.de/flurkarte/legende.pdf>

oder schnell und einfach mit unserem  
QR-Code.

Ein Service der  
Bayerischen Vermessungsverwaltung.



Zur besseren Lesbarkeit wurden die in der Flurkarte mit Digitalem Orthophoto in gelb dargestellten Signaturen in der Legende in schwarzer Farbe dargestellt.