



# Amt für Digitalisierung, Breitband und Vermessung Ingolstadt - Außenstelle Eichstätt -

Residenzplatz 4  
85072 Eichstätt

## Auszug aus dem Liegenschaftskataster

Flurkarte 1 : 1000

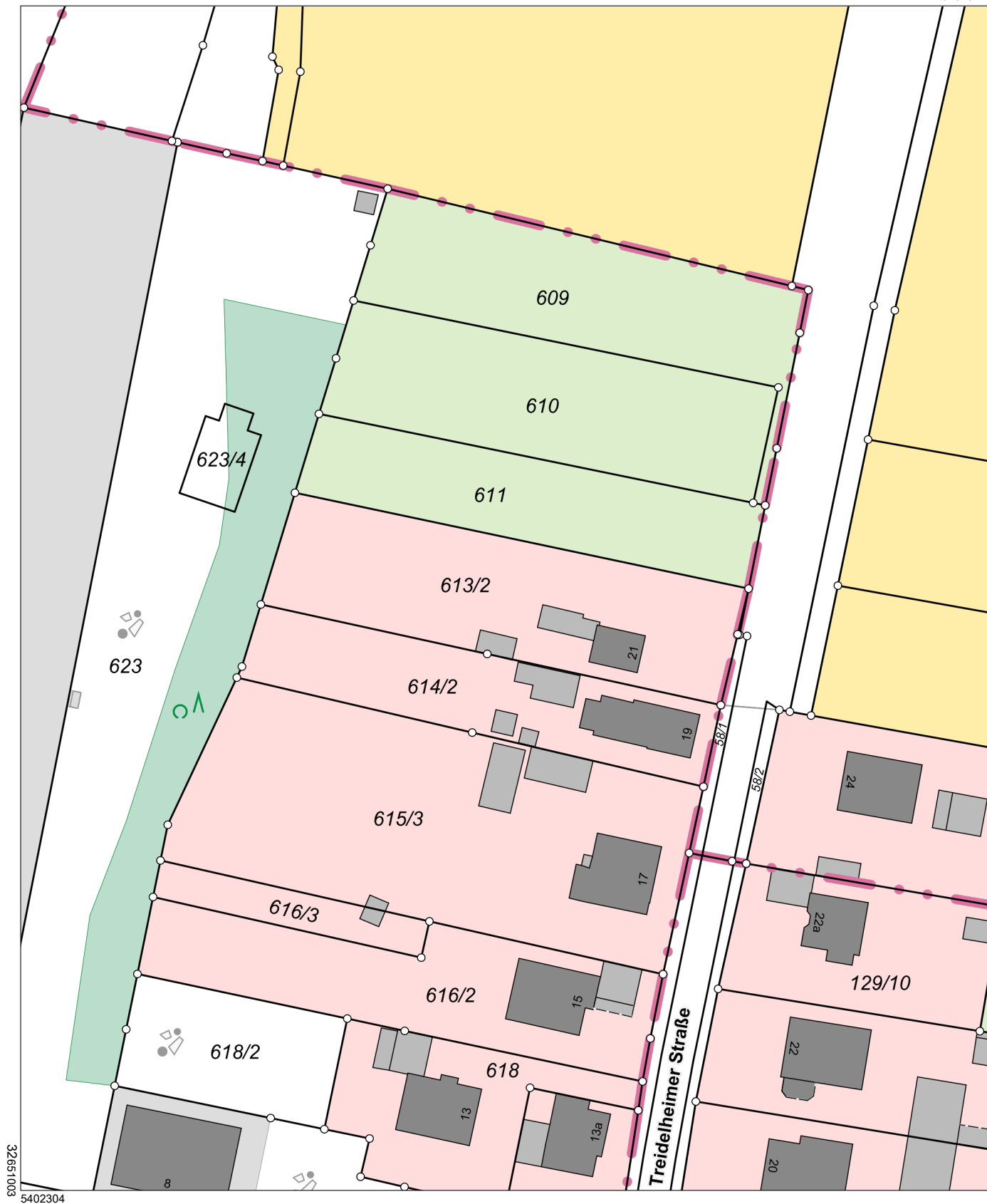
Erstellt am 18.04.2024

Flurstück: 613/2  
Gemarkung: Rennertshofen

Gemeinde: Markt Rennertshofen  
Landkreis: Neuburg-Schrobenhausen  
Bezirk: Oberbayern

5402524

32651183



Maßstab 1:1000







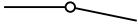

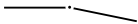
Meter

Vervielfältigung nur in analoger Form für den eigenen Gebrauch.  
Zur Maßentnahme nur bedingt geeignet.


# Legende zur Flurkarte








## Flurstück

-  Flurstücksgrenze
-  Flurstücksnummer
-  Zusammengehörende Flurstücksteile
-  Nicht festgestellte Flurstücksgrenze
-  Abgemarkter Grenzpunkt
-  Grenzpunkt ohne Abmarkung
-  Grenzpunkt, Abmarkung nach Quellenlage nicht zu spezifizieren

## Gesetzliche Festlegung

-  Bodenordnungsverfahren

## Gebäude

-  Wohngebäude
  -  Gebäude für Wirtschaft oder Gewerbe
  -  Umspannstation
  -  Gebäude für öffentliche Zwecke
  -  Gebäude mit Hausnummer
- Lagebezeichnung mit Hausnummer;  
Gebäude im Kataster noch nicht erfasst,  
bzw. noch nicht gebaut
- HsNr. 20





## Geodätische Grundlage

Amtliches Lagereferenzsystem ist das weltweite **Universale Transversale Mercator-System – UTM**





















Bezugssystem ist ETRS89; Bezugsellipsoid: GR80 mit 6° - Meridianstreifen; Bayern liegt in den Zonen 32 und 33; 32689699,83 (E) Rechtswert in Metern mit führender Zonenangabe

5338331,78 (N) Hochwert in Metern (Abstand vom Äquator)

## Gebietsgrenze

-  Grenze der Gemarkung
-  Grenze der Gemeinde
-  Grenze des Landkreises
-  Grenze der kreisfreien Stadt

## Tatsächliche Nutzung

-  Wohnbaufläche, Fläche gemischter Nutzung  
Fläche besonderer funktionaler Prägung
-  Industrie- und Gewerbefläche
-  Sport-, Freizeit- und Erholungsfläche  
Friedhof
-  Landwirtschaft  
Ackerland
-  Landwirtschaft  
Grünland
-  Straßenverkehr, Weg, Bahnverkehr,  
Schiffsverkehr, Platz
-  Wald
-  Gehölz
-  Fließgewässer
-  Stehendes  
Gewässer
-  Unkultivierte  
Fläche
-  Hafenbecken
-  Sumpf
-  Moor
-  Spielplatz /  
Bolzplatz
-  Wildpark
-  Flugverkehr /  
Segelfluggelände
-  Parkplatz
-  Campingplatz
-  Park

## Hinweis

Unsere ausführliche Legende finden Sie unter

<https://www.geodaten.bayern.de/flurkarte/legende.pdf>

oder schnell und einfach mit unserem  
QR-Code.

Ein Service der  
Bayerischen Vermessungsverwaltung.

