

Liegenschaftskarte

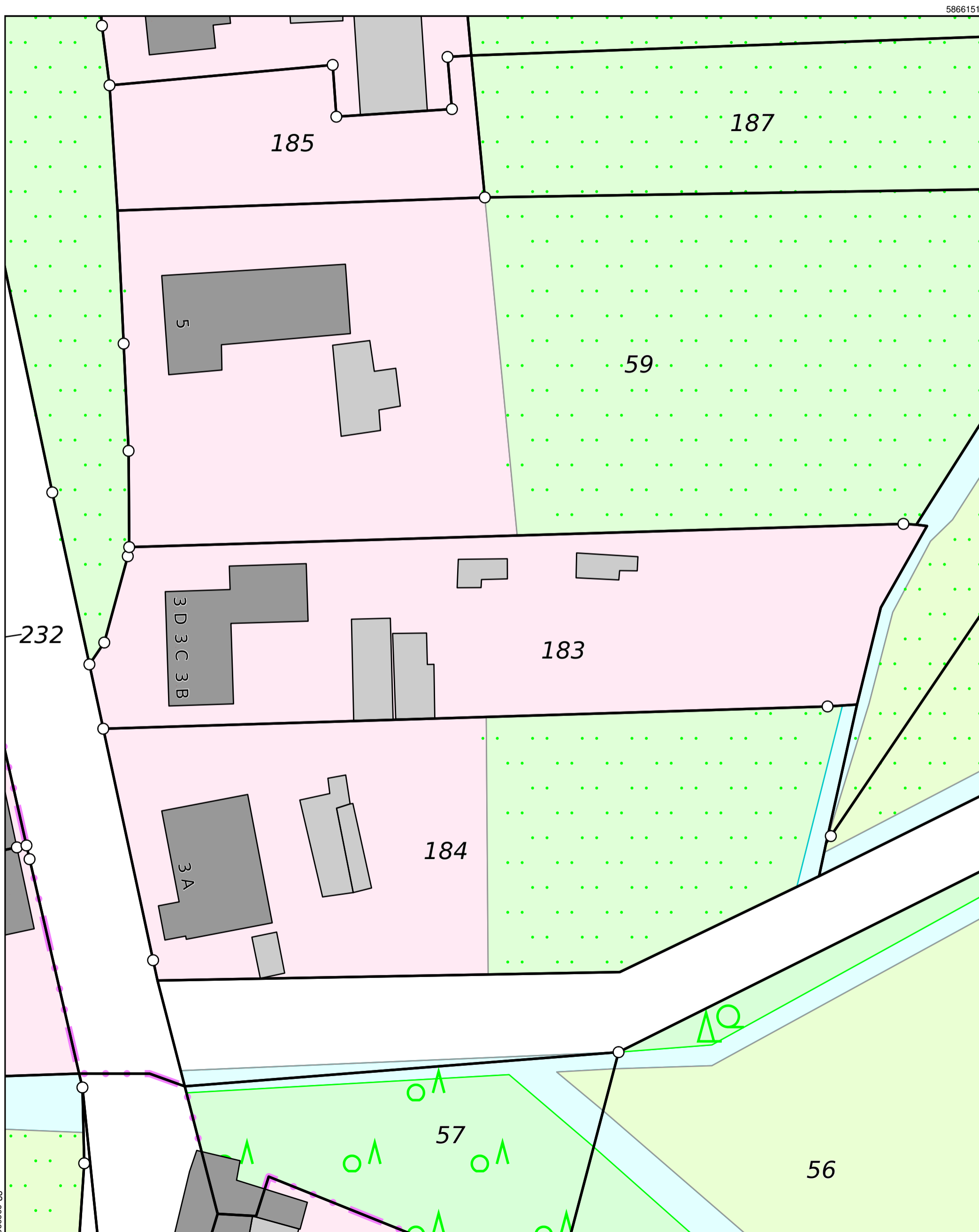
Erstellt: 12.05.2025

Maßstab: 1:500



Flurstück: 183
Flur: 3
Gemarkung: Brunn

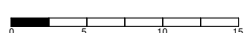
Gemeinde: Wusterhausen/Dosse
Kreis: Ostprignitz-Ruppin
Bundesland: Brandenburg



33 332320

5865979

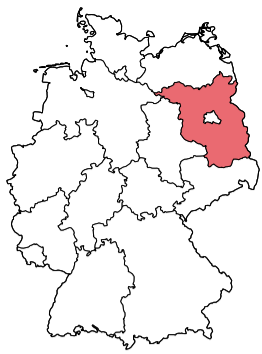
Maßstab: 1:500



Meter

33 332457

Quelle: GeoBasis-DE / IGB 2025




Legende zur Liegenschaftskarte

Flurstück: 183
Flur: 3
Gemarkung: Brunn

Gemeinde: Wusterhausen/Dosse
Kreis: Ostprignitz-Ruppin
Bundesland: Brandenburg



Flurstück mit Flurstücksnummer und Flurstücksgrenze



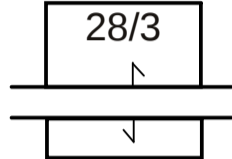
Gebäude mit Hausnummer



strittige Flurstücksgrenze



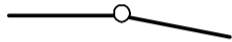
Siedlungsfläche




zusammengehörende Flurstücksteile



Landwirtschaft



abgemarkter Grenzpunkt



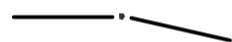
Industrie- und Gewerbefläche



Grenzpunkt ohne Abmarkung



Sport-, Freizeit- und Erholungsfläche, Friedhof



Grenzpunkt, Abmarkung nach Quellenlage nicht zu spezifizieren



Straßenverkehr, Weg, Platz, Bahnverkehr, Schiffsverkehr



Landesgrenze (Bundesland)



Gartenland, Grünland, Gewässer- oder Verkehrsbegleitfläche



Kreisgrenze, Grenze Kreisfreier Stadt



Fließgewässer



Grenze der Verwaltungsgemeinschaft



Stehendes Gewässer, Hafenbecken, Meer



Gemeindegrenze



Nadelwald



Gemarkungsgrenze



Laubwald



Flurgrenze



Mischwald



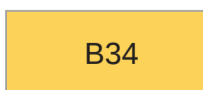
Wohngebäude



Gehölz, Windschutz



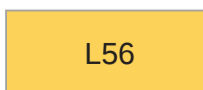
Gebäude für Wirtschaft oder Gewerbe



Bundesautobahn, Bundesstraße (hier Bundesstr. 34)



Gebäude für öffentliche Zwecke



Landes- oder Staatsstraße (hier Landesstr. 56)