



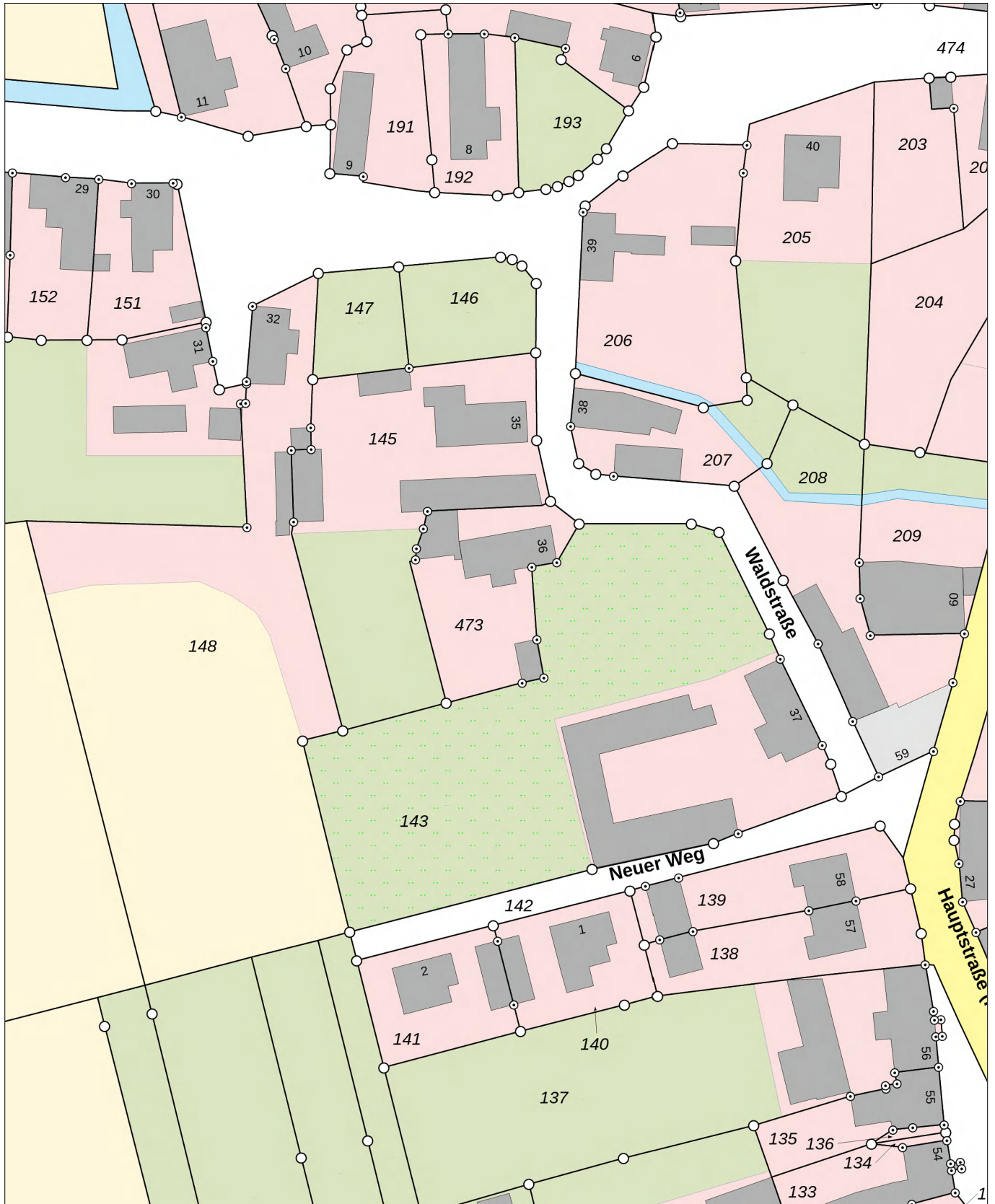
Flurstück: 473
Flur: 12
Gemarkung: Pansfelde

Gemeinde: Falkenstein/Harz, Stadt
Kreis: Harz

Erstellt am 29.02.2024
Aktualität der Daten: 28.02.2024

5725682

32657552



5725462

Maßstab: 1:1000



Meter

Dieser Auszug darf unter der Datenlizenz Deutschland – Namensnennung – 2.0 frei verwendet werden. Es gelten die Nutzungsbedingungen für die Daten der Landesvermessung, des Liegenschaftskatasters, des Geobasisinformationssystems und der Grundstückswertermittlung des Landesamtes für Vermessung und Geoinformation Sachsen-Anhalt (LVerGeo). Er stellt keine rechtsverbindliche Auskunft dar und darf nicht als amtlicher Auszug (z.B. zur Vorlage im Baugenehmigungsverfahren) verwendet werden.

Landesamt für Vermessung und Geoinformation Sachsen-Anhalt (LVerGeo)

Erläuterungen zum Auszug aus dem Geobasisinformationssystem

Die Daten des Liegenschaftskatasters des Landes Sachsen-Anhalt werden im Fachverfahren ALKIS® (Amtliches Liegenschaftskatasterinformationssystem) strukturiert geführt.

Die Angaben des Liegenschaftskatasters (Liegenschaftskarte und Liegenschaftsbuch [als Liegenschaftsbeschreibung im Fachverfahren ALKIS®]) werden grundsätzlich nur antragsbezogen fortgeführt; verwaltungsinterne Überprüfungen finden in der Regel nicht statt.

Die Angaben zur tatsächlichen Nutzung, zur Lagebezeichnung (z. B. Straße und Hausnummer) des Flurstücks und Lauben in Kleingartenanlagen nach § 3 Abs. 2 und 3 sowie § 20 a Nr. 7 und 8 des Bundeskleingartengesetzes werden vom LVerGeo überprüft. Darüber hinaus werden diese Angaben aktualisiert, wenn auf Antrag eines Eigentümers die Überprüfung der Angaben oder im Zusammenhang mit einer Liegenschaftsvermessung eine Aktualisierung vorgenommen wurde. Die Aktualität der Gebäudeangaben richtet sich nach einem vom jeweiligen Eigentümer oder von der jeweiligen Eigentümerin zu veranlassenden Antragsverfahren. Ein örtlicher Vergleich wird empfohlen.

Die Eigentums- und die Grundbuchangaben sowie die Angaben zur gesetzlichen Festlegung, Klassifizierung und zur Bodenschätzung werden von den dafür zuständigen Behörden dem LVerGeo mitgeteilt. Für die Erhebung, Qualität, Bedeutung und Aktualität dieser Angaben übernimmt das LVerGeo keine Gewähr; es empfiehlt sich, bei Bedarf besondere Auskunft einzuholen.




































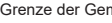
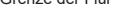
Liegenschaftsbeschreibungen

Die Liegenschaftsbeschreibung ist die Beschreibung der Liegenschaften mit bezeichnenden und beschreibenden Angaben sowie Grundbuch- und Eigentumsangaben. Die Genauigkeit, mit der die Flächeninhalte in der Liegenschaftsbeschreibung angegeben sind, hängt von dem jeweils zugrunde liegenden Erfassungsverfahren ab.

Liegenschaftskarte

Die Liegenschaftskarte ist die maßstäblich verkleinerte und verebnete Darstellung der Liegenschaften. Die Genauigkeit, mit der die Liegenschaften (Flurstücke und Gebäude) dargestellt sind, richtet sich nach der Erkennbarkeitsgrenze der analogen Kartendarstellung (ca. 0,2 mm). Bei dem Darstellungsmaßstab der Liegenschaftskarte von 1:1 000 entspricht dies 20 cm in der Natur. Die Darstellung der Liegenschaften in der Liegenschaftskarte wird von dem jeweils zugrunde liegenden Erfassungsverfahren bestimmt. Für die präzise Übertragung des Liegenschaftskatasters in die Örtlichkeit ist die Liegenschaftskarte nicht vorgesehen. Hierzu empfiehlt es sich, eine Grenzfeststellung zu beantragen.

Darstellung der Liegenschaftskarte (Auszug aus dem Signaturenkatalog 2.0.1 der Dokumentation zur Modellierung der Geoinformationen des amtlichen Vermessungswesens (GeoInfoDok); <https://www.adv-online.de/GeoInfoDok/Signaturenkataloge/AAA-Signaturenkatalog-2.0/>)

<p>Flurstücksgrenzen und Grenzpunkte</p>  Flurstücksgrenze  streitige Grenze  Grenzpunkt mit Abmarkung  Grenzpunkt ohne Abmarkung  Grenzpunkt (Abmarkung unbekannt)  Grenzpunkt (Abmarkung zeitweilig ausgesetzt) <div style="border: 1px solid black; padding: 2px; margin-top: 5px;"> <p><i>Abmarkung ist das nichtförmliche Verwaltungsverfahren, mit dem Grenzpunkte in der Örtlichkeit hoheitlich gekennzeichnet werden.</i></p> </div>  Flurstücksnummer  Zuordnungspfeil  Überhaken <div style="border: 1px solid black; padding: 2px; margin-top: 5px;"> <p><i>Bei besonders kleinen oder dicht bebauten Flurstücken kann auf einzelne Darstellungen verzichtet worden sein.</i></p> </div> <p>Gebäude</p>  Wohngebäude  öffentliches Gebäude  Gebäude für Wirtschaft oder Gewerbe	<p>Tatsächliche Nutzung</p>  Wohnbaufläche  Industrie und Gewerbe  Sport- Freizeit- und Erholungsfläche  Verkehr  Landwirtschaft  Wald  Gewässer (hier: Fließgewässer) <p>Gesetzliche Festlegungen</p>  Bundesautobahn; Bundesstraße  Landes- oder Staatsstraße  Bodenordnungs-, Sanierungsverfahren u. a.  Naturschutzgebiet oder Nationalpark <p>Bodenschätzung</p>  Klassenflächengrenze  Klassenabschnittsgrenze  Ackerland Angaben  Grünland Angaben	<p>Lagebezeichnung</p>  Flur  Straßen, Wege  Hausnummer  Gewinnbezeichnung  Gewässername <p>Administrative Grenzen</p>  Grenze des Bundeslandes  Grenze des Landkreises  Grenze der Gemeinde <p>Katasterrechtliche Zusatzangaben</p>  Grenze der Gemarkung  Grenze der Flur
---	---	---

Vermessungszahlen (Punktliste)

Punktkenennung

Die Punktkenennung von Objektpunkten setzt sich aus dem Nummerierungsbezirk (NBZ) und der Punktnummer zusammen. Der NBZ leitet sich aus den Lagekoordinaten der Objektpunkte im ETRS89_UTM32 oder 33 ab und entspricht der Fläche, die durch die 1-km-Gitterlinien des ETRS89_UTM-Koordinatensystems begrenzt wird.

Punktkennungen mit vorangestelltem „G“ verweisen darauf, dass der Nummerierungsbezirk der Gauß-Krüger-NBZ-Systematik entspricht (Gauß-Krüger-Abbildung, Datum Pulkowo 42/83, Krassowski-Ellipsoid, 3°- Meridianstreifensystem).

Abmarkung

Die Bezeichnung entsprechend der codierten Verschlüsselung ist dem ALKIS®-Objektartenkatalog Land Sachsen-Anhalt (ALKIS®-OK-LSA) zu entnehmen (geodatenportal.sachsen-anhalt.de oder lvermgeo.sachsen-anhalt.de).

Amtliche Bezugssysteme

Lage: ETRS89_UTM32 bzw. UTM33 - Europäisches Terrestrisches Referenzsystem 1989, Universale Transversale Mercator-Abbildung in der Zone 32 bzw. 33

Höhe: DE_DHHN2016_NH - Deutschen Haupthöhennetzes 2016, Normalhöhe

Qualitätsangaben

Die Qualitätsangaben beinhalten u.a. Angaben zur Genauigkeit und Vertrauenswürdigkeit der Informationen. Die „Genauigkeitsstufe“ ist die Stufe der Standardabweichung (S) als Ergebnis einer Schätzung (i. d. R. nach der Methode der kleinsten Quadrate), in welche die Messelemente der gleichzeitig berechneten Punkte einbezogen und in der Regel die Ausgangspunkte als fehlerfrei eingeführt wurden.

Genauigkeitsstufe: 1200 S ≤ 1 cm	2000 S ≤ 2 cm	2100 S ≤ 3 cm	2200 S ≤ 6 cm
2300 S ≤ 10 cm	3000 S ≤ 30 cm	3300 S ≤ 500 cm	

Vertrauenswürdigkeit: 1100 Ausgleichung	1200 Berechnung	1300 Bestimmungsverfahren	1400 ohne Kontrollen
---	-----------------	---------------------------	----------------------

Allgemeine Hinweise

Die Auszüge sind maschinell erstellt und gelten als unterschrieben und gesiegelt. Der Auszug aus dem Geobasisinformationssystem ist kein Auszug aus dem Liegenschaftskataster. Er stellt keine rechtsverbindliche Auskunft dar und darf nicht als amtlicher Auszug (z. B. zur Vorlage im Baugenehmigungsverfahren) verwendet werden.