

Liegenschaftskarte

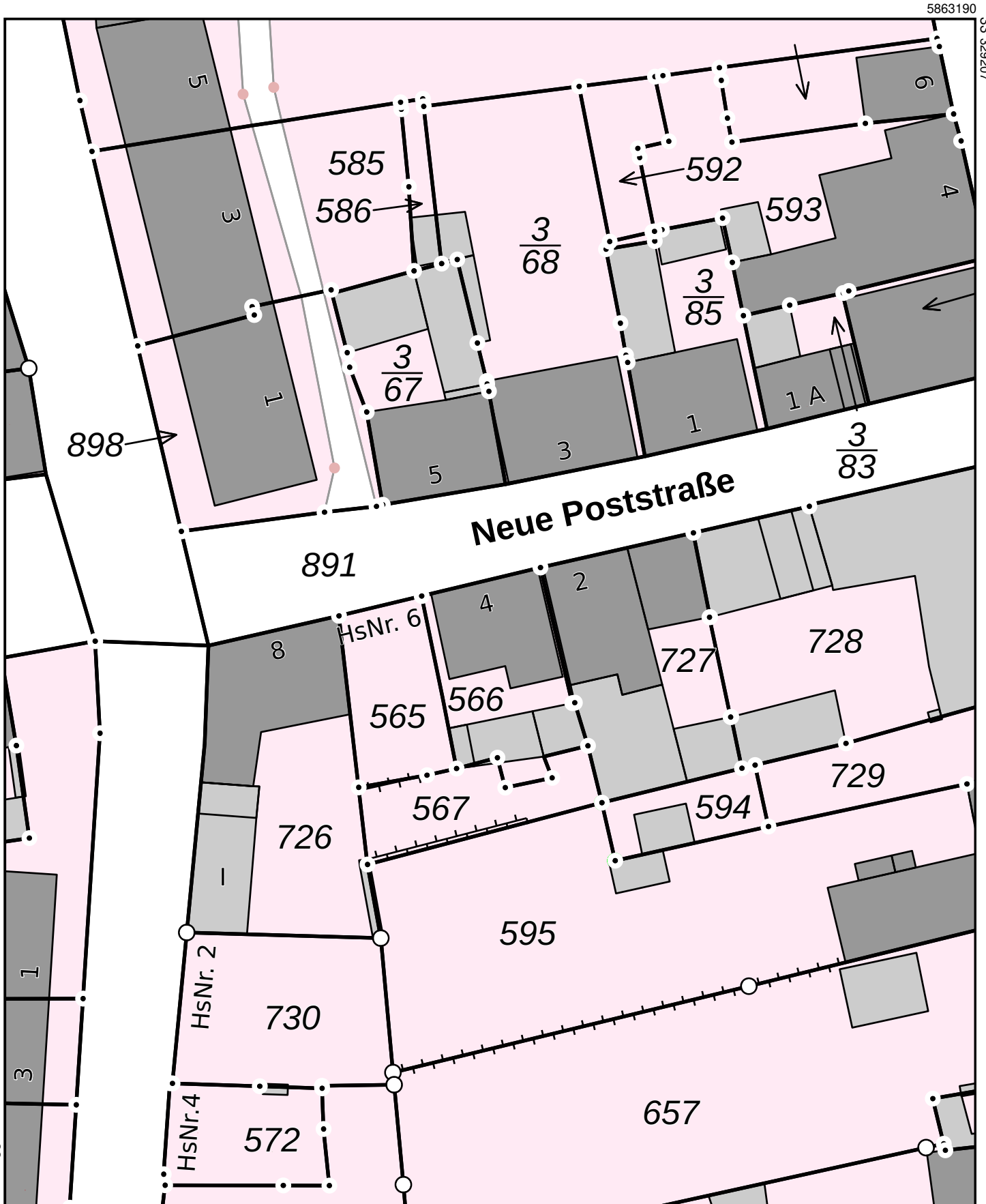
Erstellt: 03.02.2026

Maßstab: 1:500



Flurstück: 566
Flur: 2
Gemarkung: Wusterhausen/Dosse

Gemeinde: Wusterhausen/Dosse
Kreis: Ostprignitz-Ruppin
Bundesland: Brandenburg



5863190

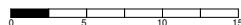
33 329207

202 GDI / DE-sisBasGeoG : etten

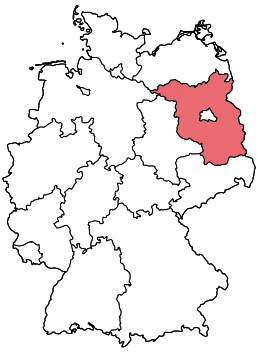
33 329113

5863075

Maßstab: 1:500



Meter




Legende zur Liegenschaftskarte

Flurstück: 566
 Flur: 2
 Gemarkung: Wusterhausen/Dosse


Gemeinde: Wusterhausen/Dosse
 Kreis: Ostprignitz-Ruppin
 Bundesland: Brandenburg



Flurstück mit
 Flurstücksnummer und
 Flurstückgrenze



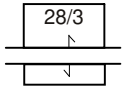
Gebäude mit
 Hausnummer



strittige Flurstückgrenze



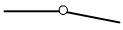
Siedlungsfläche



zusammengehörende
 Flurstücksteile



Landwirtschaft




abgemarkter Grenzpunkt



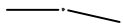
Industrie- und
 Gewerbefläche



Grenzpunkt ohne
 Abmarkung



Sport-, Freizeit- und
 Erholungsfläche, Friedhof




Grenzpunkt, Abmarkung
 nach Quellenlage nicht zu
 spezifizieren



Straßenverkehr, Weg,
 Platz, Bahnverkehr,
 Schiffsverkehr




Landesgrenze
 (Bundesland)



Gartenland, Grünland,
 Gewässer- oder
 Verkehrsbeleitfläche




Kreisgrenze, Grenze
 Kreisfreier Stadt



Fließgewässer



Grenze der
 Verwaltungsgemeinschaft



Stehendes Gewässer,
 Hafenbecken, Meer



Gemeindegrenze



Nadelwald



Gemarkungsgrenze



Laubwald



Flurgrenze



Mischwald



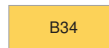
Wohngebäude



Gehölz, Windschutz



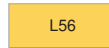
Gebäude für Wirtschaft
 oder Gewerbe



Bundesautobahn,
 Bundesstraße (hier
 Bundesstr. 34)



Gebäude für öffentliche
 Zwecke



Landes- oder Staatsstraße
 (hier Landesstr. 56)