

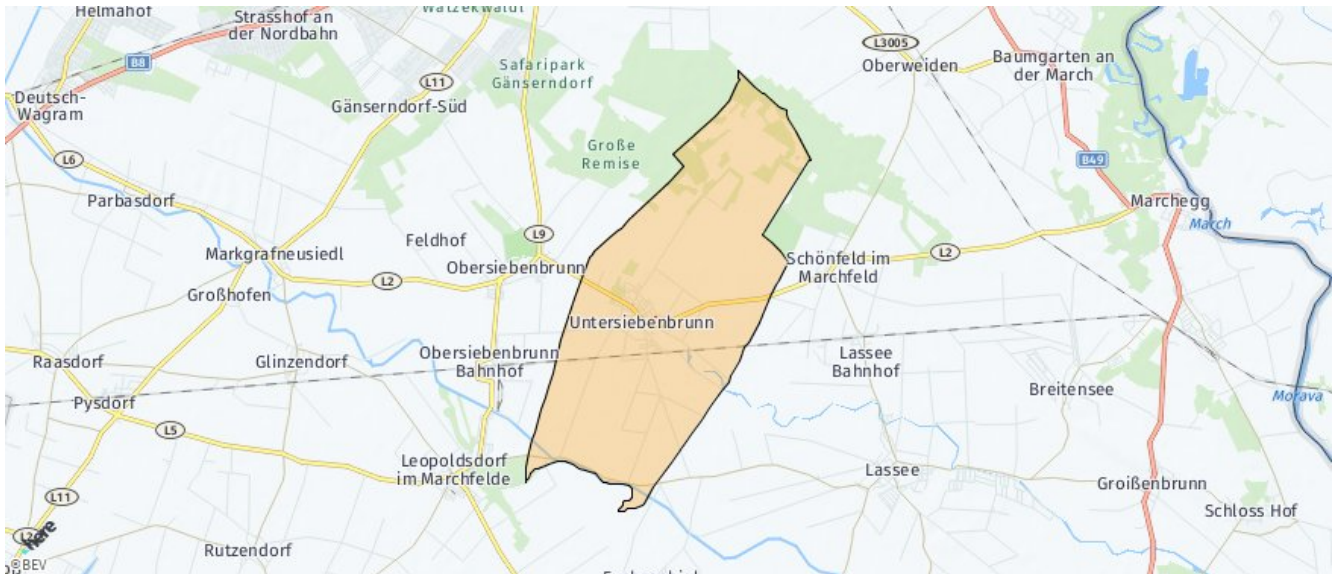
Lageplan zu Obj. 11165



kubic₉k
i m m o b i l i e n



Die abgefragte Adresse wird mit einem kleinen roten Quadrat auf der Karte lokalisiert. Wohnumfeld/Zählsprenkel sind um das Quadrat herum gelb eingefärbt. Falls dargestellt, ist der Stadtteil dunkelgelb und der Bezirk orange eingefärbt.



Einrichtung	Name	Entfernung (Luftlinie/Auto)
Apotheke	Raffael-Apotheke Kirchenplatz 10, 2285 Leopoldsdorf im Marchfeld	5,75 km/9,85 km
Arzt für Allgemeinmedizin	Dr Zach Ilse Kirchengasse 3, 2284 Untersiebenbrunn	0,36 km/0,78 km
Bank	Raiffeisenkasse Lasee	6,31 km/9,28 km
Bar/Lokal	Shamrock The Pub	5,66 km/9,75 km
Bibliothek	Öffentliche Bücherei der Pfarre Unt... Hauptstraße 26, 2284 Untersiebenbrunn	0,47 km/0,81 km
Bus	Bushaltestelle	0,13 km/0,25 km
Bäckerei	Geier. Die Bäckerei GmbH Hauptstraße 7, 2284 Untersiebenbrunn	0,39 km/0,75 km
Café/Eis	Müller & Gartner OHG Hauptstraße 6, 2285	5,51 km/9,56 km
Drogerie	dm	9,15 km/10,90 km
Erholungsraum	Schlosspark Obersiebenbrunn	3,79 km/4,94 km
Facharzt	Dr. Czink Ursula Hauptstraße 51, 2295 Oberweiden	8,19 km/10,32 km
Fitnessstudio	LFJ Fit & Sun GmbH Neusiedler Straße 11, 2230 Gänserndorf	9,17 km/11,26 km
Freizeitanlage	Feuchtbioptop Feuchtbiotop Obersieb...	5,31 km/6,27 km
Golfplatz	Golfclub Schönfeld Am Golfplatz 1, 2291 Schönfeld	3,42 km/6,78 km
Kinderarzt	Jung-Gesund in Gänserndorf Dr. Gabr... Sondenstraße 6, 2230 Gänserndorf	10,00 km/12,13 km
Kinderbetreuung	Kindergarten Untersiebenbrunn Sportplatzstraße 28, 2284 Untersiebenbrunn	0,36 km/0,56 km
Kirche/Kulturgut	Pfarrkirche Sankt Veit	0,42 km/1,10 km
Lokalbahnhof	Untersiebenbrunn	0,84 km/1,25 km
Museum	Eisenbahnmuseum Strasshof Sillerstraße 123, 2231 Strasshof an der Nordbahn	9,72 km/14,81 km
Physiotherapeut	Frau Verena Stepan Hauptstraße 1a, 2284 Untersiebenbrunn	0,33 km/0,61 km
Pizza/Snack	Monte Christo - Pizzeria Kempendorf 18, 2285	4,94 km/8,86 km
Post	Post 2284 Untersiebenbrunn Dorfstraße 37, 2284 Untersiebenbrunn	0,57 km/0,94 km
Psychotherapeut	Christine Angerer Finkengasse 41, 2230 Gänserndorf	6,47 km/7,99 km
Restaurant	Pizzeria Meram Hauptstraße 11, 2284 Untersiebenbrunn	0,41 km/0,72 km



Schule	Landwirtschaftliche Fachschule Ober... Feldhofgasse 6, 2283 Obersiebenbrunn	5,28 km/6,35 km
Schwimmbad/Therme	Regionalbad Gänserndorf Bahnstraße 5, 2230 Gänserndorf	9,91 km/12,73 km
Sportanlage	Stadthalle Gänserndorf Hans-Kudlich-Gasse, 2230 Gänserndorf	9,61 km/11,63 km
Supermarkt	Billa Josef Slavik-Straße 1, 2283 Obersiebenbrunn	2,97 km/3,40 km
Tankstelle	Tankstelle Wiesmahr Schönfelderstraße 31, 2284 Untersiebenbrunn	0,23 km/0,54 km
Tierarzt	Dipl-TA Dumhart Birgit Rebenweg 9, 2284 Untersiebenbrunn	0,26 km/0,53 km
Trafik	Trafik Tomaschek Else e.U. Hauptstraße 3, 2284 Untersiebenbrunn	0,35 km/0,61 km
Volksschule	Volksschule Untersiebenbrunn Hauptstraße 12, 2284 Untersiebenbrunn	0,35 km/0,67 km
Weinlokal	MyWine OG Wiesengasse 18, 2284 Untersiebenbrunn	0,80 km/1,19 km
Zahnarzt	MR Dr. Krizan Anna Karin Kirchengasse 3, 2284 Untersiebenbrunn	0,36 km/0,78 km
sonstige Bildung	WIFI Wirtschaftsförderungsinstitut ... Eichamtstraße 15, 2230 Gänserndorf	9,59 km/11,74 km
Ärztzentrum/Krankenhaus	Therapie Alternative Gänserndorf Bahnstraße 11-13, 2230 Gänserndorf	9,77 km/12,76 km



Nahversorger (Bäckerei, Metzgerei, Supermarkt, Drogerie)

Ergebnisinterpretation - Distanznetz

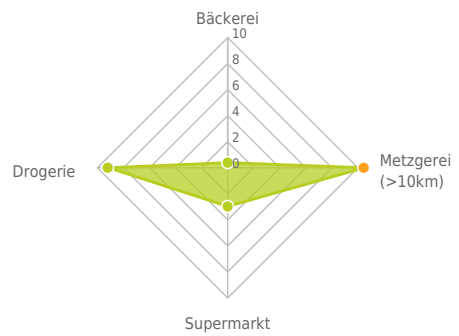
Das Distanznetz auf der rechten Seite gibt einen Überblick über die Entfernungen zur jeweils nächstgelegenen Einrichtung. Der Mittelpunkt markiert den Immobilienstandort. Je näher die Punkte beim Mittelpunkt liegen, desto geringer ist die Entfernung.

Ergebnisinterpretation - Balkendiagramm

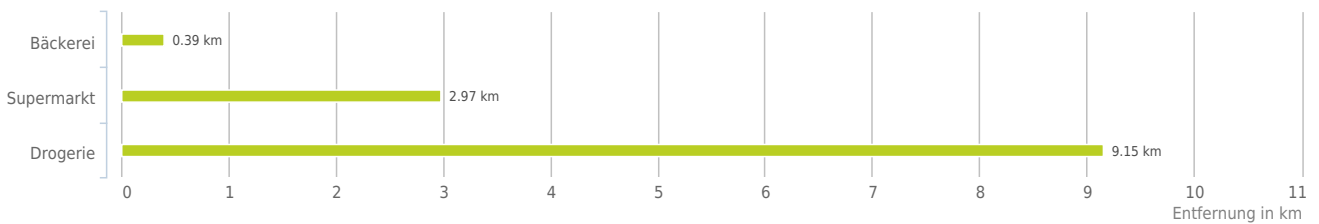
Untenstehende Kilometerangaben zeigen an wie weit der jeweils nächstgelegenen Nahversorger entfernt ist (in Städten Fußweg, am Land Autodistanz).



Distanzen zu Nahversorgern [km]



Distanzen zu den Nahversorgungseinrichtungen



bis 0,5 km:

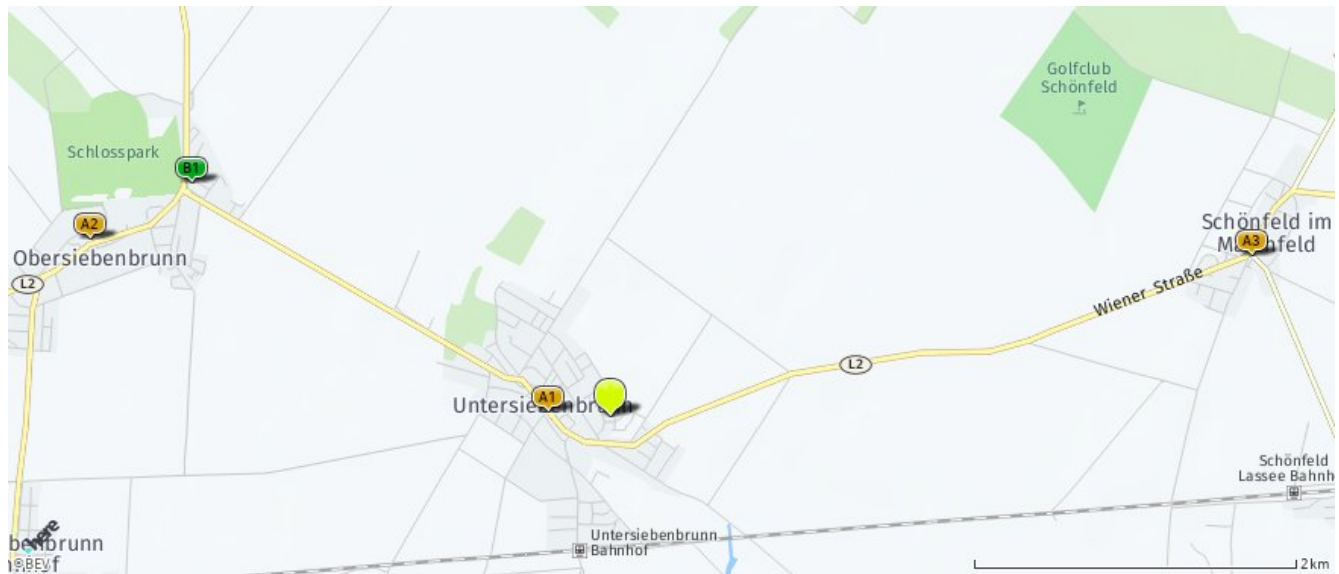
- Bäckerei

über 2 km:

- Metzgerei: >5 km
- Supermarkt: 3,0 km
- Drogerie: 9,2 km

Nahversorger (Bäckerei, Metzgerei, Supermarkt, Drogerie)

Der hellgrüne Punkt markiert den Immobilienstandort, die Nahversorger im Umkreis werden mit farblichen Pins angezeigt.
Es werden pro Kategorie immer die drei nächstgelegenen Einrichtungen angezeigt und aufgelistet.
Der Pin mit dem Zusatz „1“ zeigt immer die jeweilige Einrichtung mit der geringsten Entfernung zum Standort.



Bäckerei

- A1** Geier. Die Bäckerei GmbH
Hauptstraße 7
2284 Untersiebenbrunn
(0,39 km / 0,75 km)
(Luftlinie / Mit Auto)
- A2** Othmar Müller GmbH
Hauptplatz 9
2283 Obersiebenbrunn
(3,40 km / 4,08 km)
(Luftlinie / Mit Auto)
- A3** Viktor Barth GmbH
Bahnstraße 2
2291 Lasseesee
(4,09 km / 4,59 km)
(Luftlinie / Mit Auto)

Supermarkt

- B1** Billa
Josef Slavik-Straße 1
2283 Obersiebenbrunn
(2,97 km / 3,40 km)
(Luftlinie / Mit Auto)
- SPAR
(5,63 km / 9,73 km)
(Luftlinie / Mit Auto)
- Billa
Kirchengasse 8
2285 Leopoldsdorf im Marchfeld
(5,77 km / 9,84 km)
(Luftlinie / Mit Auto)

Drogerie

- dm
2230 Gänserndorf
(9,15 km / 10,90 km)
(Luftlinie / Mit Auto)
- Bipa
Bodenzeile 6
2230 Gänserndorf
(9,27 km / 11,02 km)
(Luftlinie / Mit Auto)
- BIPA
Bahnstraße 56
2230 Gänserndorf
(9,58 km / 12,44 km)
(Luftlinie / Mit Auto)

Herold Business Data ©

Nahversorger (Banken, Post, Tankstellen, Trafiken)

Ergebnisinterpretation - Distanznetz

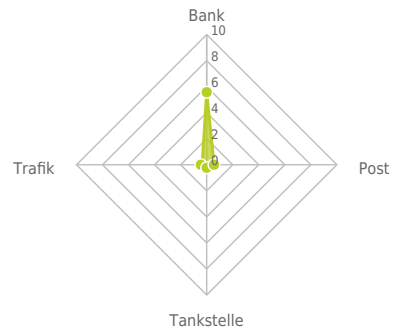
Das Distanznetz auf der rechten Seite gibt einen Überblick über die Entfernungen zur jeweils nächstgelegenen Einrichtung. Der Mittelpunkt markiert den Immobilienstandort. Je näher die Punkte beim Mittelpunkt liegen, desto geringer ist die Entfernung.

Ergebnisinterpretation - Balkendiagramm

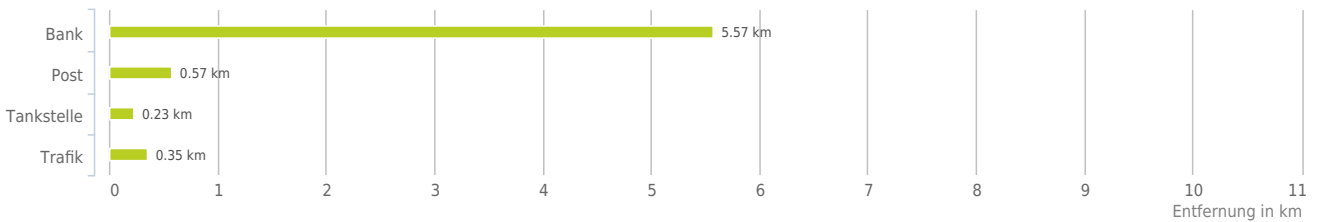
Untenstehende Kilometerangaben zeigen an wie weit der jeweils nächstgelegenen Nahversorger entfernt ist (in Städten Fußweg, am Land Autodistanz).



Distanzen zu Nahversorgern [km]



Distanzen zu den Nahversorgungseinrichtungen



bis 0,5 km:

- Tankstelle
- Trafik

0,6 bis 2 km:

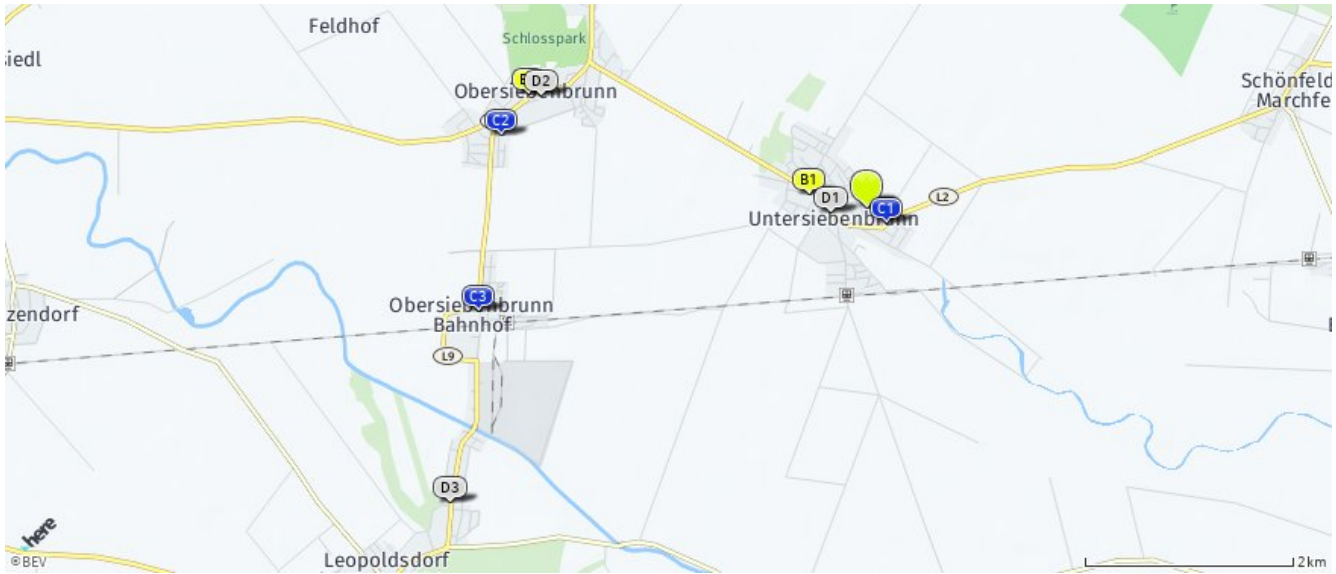
- Post

über 2 km:

- Bank: 6,3 km

Nahversorger (Banken, Post, Tankstellen, Trafiken)

Der hellgrüne Punkt markiert den Immobilienstandort, die Nahversorger im Umkreis werden mit farblichen Pins angezeigt.
Es werden pro Kategorie immer die drei nächstgelegenen Einrichtungen angezeigt und aufgelistet.
Der Pin mit dem Zusatz „1“ zeigt immer die jeweilige Einrichtung mit der geringsten Entfernung zum Standort.



Bank

Raiffeisenkasse Lassee
(6,31 km / 9,28 km)
(Luftline / Mit Auto)

Volksbank Marchfeld
Hauptstraße 25
2285
(5,57 km / 9,60 km)
(Luftline / Mit Auto)

Raiffeisenbank
Hauptstraße 7
2285
(5,77 km / 9,80 km)
(Luftline / Mit Auto)

Post

B1 Post 2284
Untersiebenbrunn
Dorfstraße 37
2284 Untersiebenbrunn
(0,57 km / 0,94 km)
(Luftline / Mit Auto)

B2 Post
(3,41 km / 4,09 km)
(Luftline / Mit Auto)

Post Partner
(5,75 km / 9,86 km)
(Luftline / Mit Auto)

Tankstelle

C1 Tankstelle Wiesmahr
Schönfelderstraße 31
2284 Untersiebenbrunn
(0,23 km / 0,54 km)
(Luftline / Mit Auto)

C2 Genol
Franz-Frohner-Straße 1
2283 Obersiebenbrunn
(3,56 km / 4,72 km)
(Luftline / Mit Auto)

C3 Agrotech
Bahnstraße 107
2283 Obersiebenbrunn
(3,84 km / 6,34 km)
(Luftline / Mit Auto)

Trafik

D1 Trafik Tomaschek Else e.U.
Hauptstraße 3
2284 Untersiebenbrunn
(0,35 km / 0,61 km)
(Luftline / Mit Auto)

D2 Trafik Melitta Jurecek
Hauptplatz 1/ Kiosk
2283 Obersiebenbrunn
(3,30 km / 4,00 km)
(Luftline / Mit Auto)

D3 Trafik Liane Ivanics
Bahnstr. 3-5
2285 Leopoldsdorf/Marchfelde
(4,87 km / 8,77 km)
(Luftline / Mit Auto)

Herold Business Data ©

Gastronomie und Ausgehen

Ergebnisinterpretation - Distanznetz

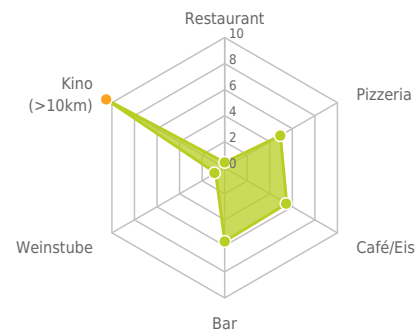
Das Distanznetz auf der rechten Seite gibt einen Überblick über die Entfernungen zur jeweils nächstgelegenen Einrichtung. Der Mittelpunkt markiert den Immobilienstandort. Je näher die Punkte beim Mittelpunkt liegen, desto geringer ist die Entfernung.

Ergebnisinterpretation - Balkendiagramm


Untenstehende Kilometerangaben zeigen an wie weit die jeweils nächstgelegene Einrichtung entfernt ist (in Städten Fußweg, am Land Autodistanz).



Distanzen zu Ausgheinrichtungen [km]



Distanzen zu den Ausgheinrichtungen



bis 0,5 km:

- Restaurant

0,6 bis 2 km:

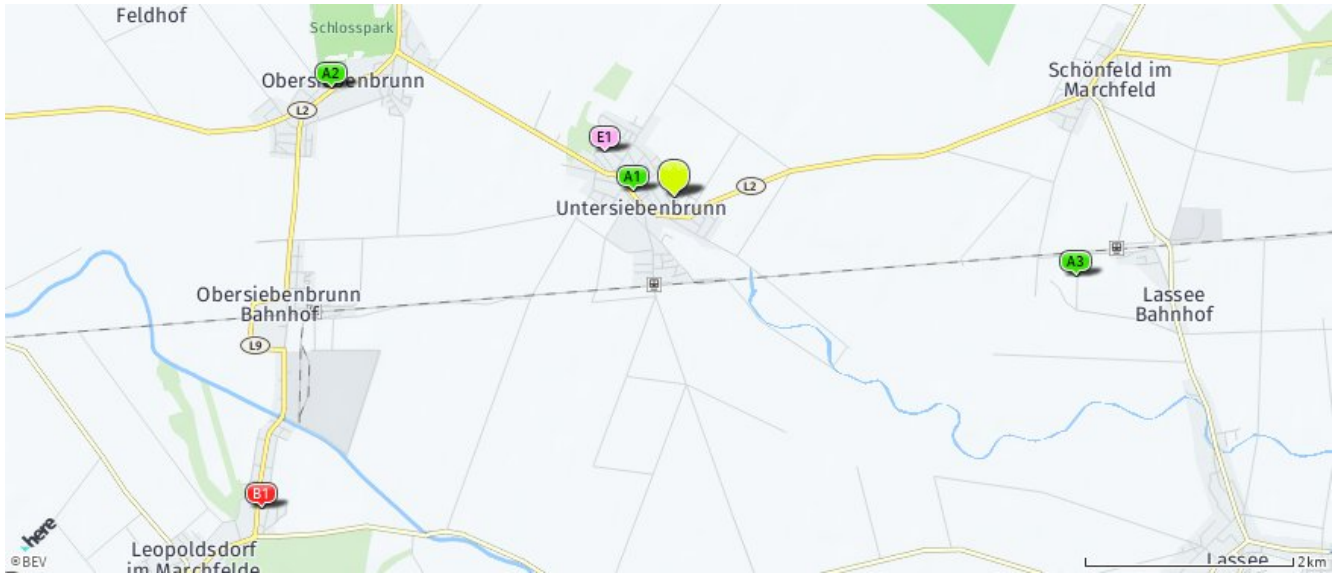
- Weinstube

über 2 km:

- Gasthaus: >5 km
- Pizza/Snack: 4,9 km
- Café/Eis: 5,5 km
- Bar/Lokal: 5,7 km
- Kino: >5 km

Gastronomie und Ausgehen

Der hellgrüne Punkt markiert den Immobilienstandort, die Einrichtungen im Umkreis werden mit farblichen Pins angezeigt.
Es werden pro Kategorie immer die drei nächstgelegenen Einrichtungen angezeigt und aufgelistet.
Der Pin mit dem Zusatz „1“ zeigt immer die jeweilige Einrichtung mit der geringsten Entfernung zum Standort.



Restaurant

- A1** Pizzeria Meram
Hauptstraße 11
2284 Untersiebenbrunn
(0,41 km / 0,72 km)
(Luftline / Mit Auto)
- A2** Kopriva
Hauptplatz 5
2283 Obersiebenbrunn
(3,45 km / 4,17 km)
(Luftline / Mit Auto)
- A3** Schotterwerk Schönfeld
Kieswerkstraße 1
2291 Lassee
(3,90 km / 8,44 km)
(Luftline / Mit Auto)

Pizza/Snack

- B1** Monte Christo - Pizzeria
Kempendorf 18
2285
(4,94 km / 8,86 km)
(Luftline / Mit Auto)
- Würsteluni
Am Rathausplatz
2285
(5,73 km / 9,75 km)
(Luftline / Mit Auto)
- Bahnhof-Buffet Silberwald
(9,68 km / 14,43 km)
(Luftline / Mit Auto)

Café/Eis

- Müller & Gartner OHG
Hauptstraße 6
2285
(5,51 km / 9,56 km)
(Luftline / Mit Auto)
- Jetzt oder nie!
Untere Hauptstraße 3172
2291
(7,07 km / 9,92 km)
(Luftline / Mit Auto)
- No Limit - Cafe Pub
Bahnhof-Strassergasse 6
2230
(9,36 km / 12,06 km)
(Luftline / Mit Auto)

Bar/Lokal

- Shamrock The Pub
(5,66 km / 9,75 km)
(Luftline / Mit Auto)
- Martins Club
Bahngasse 18
2231 Strasshof an der Nordbahn
(9,34 km / 14,09 km)
(Luftline / Mit Auto)
- Cafe Pub Silberwald
(9,44 km / 14,94 km)
(Luftline / Mit Auto)

Weinlokal

- E1** MyWine OG
Wiesengasse 18
2284 Untersiebenbrunn
(0,80 km / 1,19 km)
(Luftline / Mit Auto)
- Strasshofer Weinkrug
Christian Trapl
Bahngasse 18
2231 Strasshof an der Nordbahn
(9,29 km / 14,09 km)
(Luftline / Mit Auto)

Ausbildung und Kinderbetreuung

Ergebnisinterpretation - Distanznetz

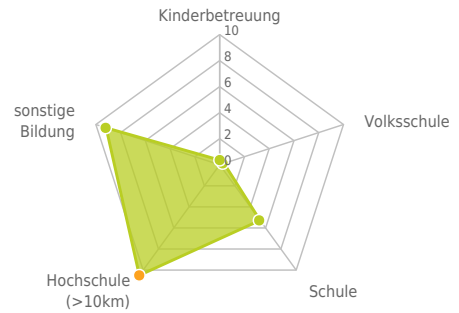
Das Distanznetz auf der rechten Seite gibt einen Überblick über die Entfernungen zur jeweils nächstgelegenen Einrichtung. Der Mittelpunkt markiert den Immobilienstandort. Je näher die Punkte beim Mittelpunkt liegen, desto geringer ist die Entfernung.

Ergebnisinterpretation - Balkendiagramm

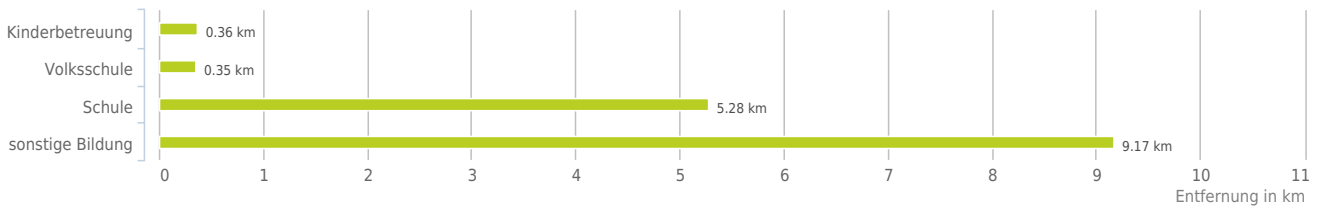
Untenstehende Kilometerangaben zeigen an wie weit die jeweils nächstgelegene Einrichtung entfernt ist (in Städten Fußweg, am Land Autodistanz).



Distanzen zu Bildungseinrichtungen [km]



Distanzen zu den Bildungseinrichtungen



bis 0,5 km:

- Kinderbetreuung
- Volksschule

über 2 km:

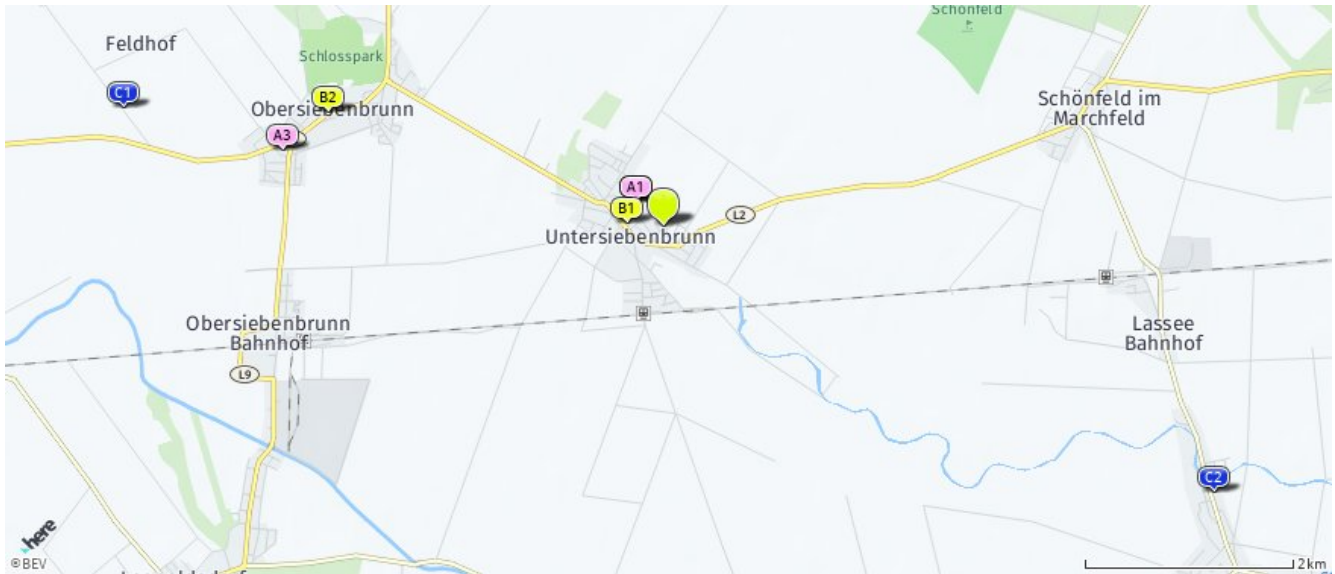
- Schule: 5,3 km
- Hochschule: >5 km
- sonstige Bildung: 9,6 km

Ausbildung und Kinderbetreuung

Der hellgrüne Punkt markiert den Immobilienstandort, die Bildungs- oder Kinderbetreuungseinrichtungen im Umkreis werden mit farblichen Pins angezeigt.

Es werden pro Kategorie immer die drei nächstgelegenen Einrichtungen angezeigt und aufgelistet.

Der Pin mit dem Zusatz „1“ zeigt immer die jeweilige Einrichtung mit der geringsten Entfernung zum Standort.



Kinderbetreuung

- A1** Kindergarten
Untersiebenbrunn
Sportplatzstraße 28
2284 Untersiebenbrunn
(0,36 km / 0,56 km)
(Luftline / Mit Auto)
- A2** Tagesbetreuungseinrichtung
Sportplatzstraße 28
2284 Untersiebenbrunn
(0,36 km / 0,56 km)
(Luftline / Mit Auto)
- A3** Kindergarten
Obersiebenbrunn
Feldhofstraße 4
2283 Obersiebenbrunn
(3,72 km / 4,76 km)
(Luftline / Mit Auto)

Volksschule

- B1** Volksschule
Untersiebenbrunn
Hauptstraße 12
2284 Untersiebenbrunn
(0,35 km / 0,67 km)
(Luftline / Mit Auto)
- B2** Volksschule
Obersiebenbrunn
Hauptplatz 10
2283 Obersiebenbrunn
(3,39 km / 4,08 km)
(Luftline / Mit Auto)
- Volksschule Leopoldsdorf
im Marchfelde
Kempfendorf 2a
2285 Leopoldsdorf im
Marchfelde
(5,09 km / 9,09 km)
(Luftline / Mit Auto)

Schule

- C1** Landwirtschaftliche
Fachschule Ober...
Feldhofgasse 6
2283 Obersiebenbrunn
(5,28 km / 6,35 km)
(Luftline / Mit Auto)
- C2** Hauptschule Lasee
Bahnstraße 68
2291 Lasee
(5,82 km / 8,38 km)
(Luftline / Mit Auto)
- Hauptschule Leopoldsdorf
im Marchfelde
Hauptstraße 2
2285 Leopoldsdorf im
Marchfelde
(5,58 km / 9,60 km)
(Luftline / Mit Auto)

sonstige Bildung

- WIFI
Wirtschaftsförderungsinstitut
...
Eichamtstraße 15
2230 Gänserndorf
(9,59 km / 11,74 km)
(Luftline / Mit Auto)
- DISO Consulting OG
Schubertgasse 19A
2231 Strasshof an der Nordbahn
(9,17 km / 15,15 km)
(Luftline / Mit Auto)

Herold Business Data ©

Kunst und Kultur

Ergebnisinterpretation - Distanznetz

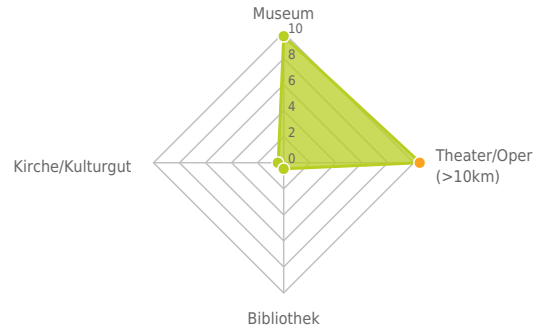
Das Distanznetz auf der rechten Seite gibt einen Überblick über die Entfernungen zur jeweils nächstgelegenen Einrichtung. Der Mittelpunkt markiert den Immobilienstandort. Je näher die Punkte beim Mittelpunkt liegen, desto geringer ist die Entfernung.

Ergebnisinterpretation - Balkendiagramm

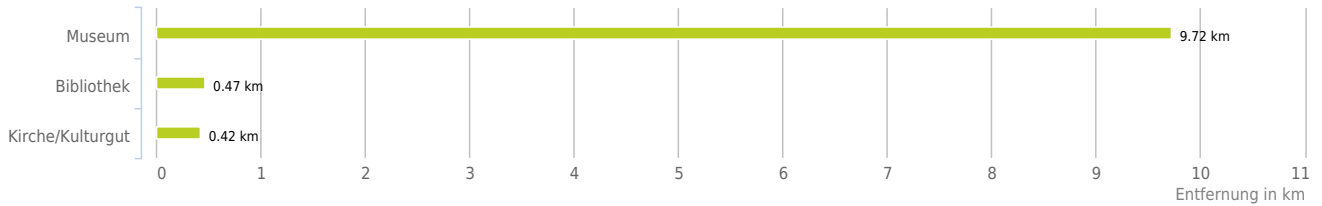
Untenstehende Kilometerangaben zeigen an wie weit die jeweils nächstgelegene Einrichtung entfernt ist (in Städten Fußweg, am Land Autodistanz).



Distanzen zu Kultureinrichtungen [km]



Distanzen zu den Kultureinrichtungen



bis 0,5 km:

- Bibliothek
- Kirche/Kulturgut

über 2 km:

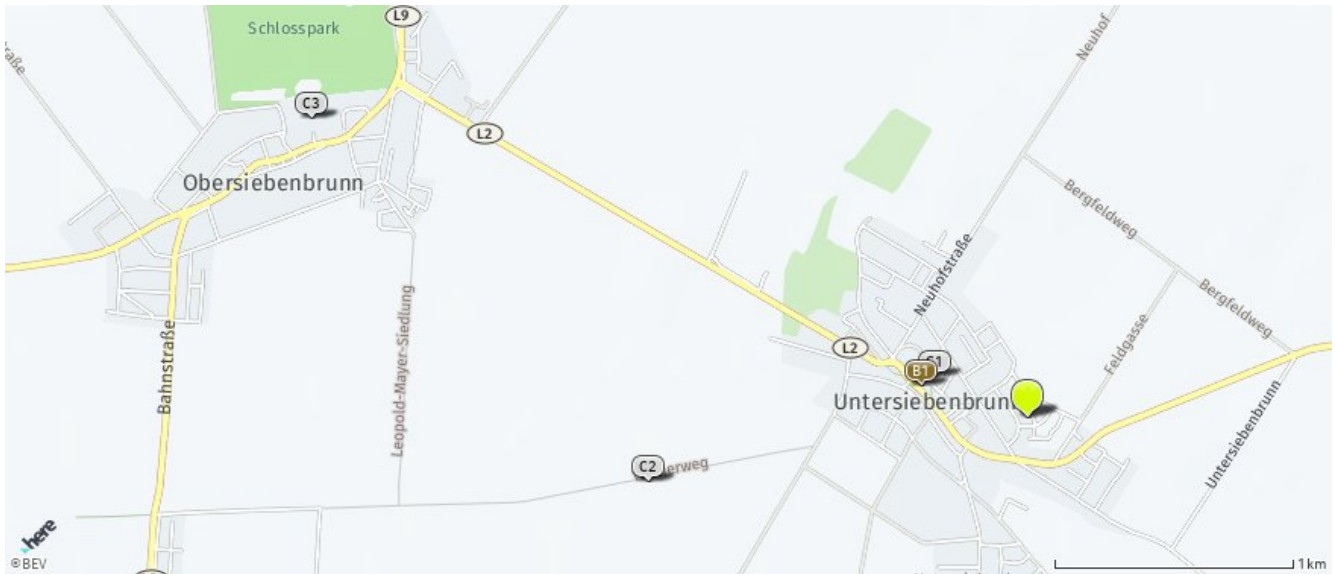
- Museum: 9,7 km
- Theater/Oper: >5 km

Kunst und Kultur

Der hellgrüne Punkt markiert den Immobilienstandort, die Kunst- und Kultureinrichtungen im Umkreis werden mit farblichen Pins angezeigt.

Es werden pro Kategorie immer die drei nächstgelegenen Einrichtungen angezeigt und aufgelistet.

Der Pin mit dem Zusatz „1“ zeigt immer die jeweilige Einrichtung mit der geringsten Entfernung zum Standort.



Museum

Eisenbahnmuseum Strasshof
Sillerstraße 123
2231 Strasshof an der Nordbahn
(9,72 km / 14,81 km)
(Luftlinie / Mit Auto)

Bibliothek

B1 Öffentliche Bücherei der Pfarre Unt...
Hauptstraße 26
2284 Unteresiebenbrunn
(0,47 km / 0,81 km)
(Luftlinie / Mit Auto)
Öffentliche Bücherei Leopoldsdorf
Rathausplatz 3
2285 Leopoldsdorf im Marchfelde
(5,69 km / 9,71 km)
(Luftlinie / Mit Auto)
Gemeindebücherei Weiden/March
Hauptstraße 25
2295 Weiden an der March
(8,21 km / 9,80 km)
(Luftlinie / Mit Auto)

Kirche/Kulturgut

C1 Pfarrkirche Sankt Veit
(0,42 km / 1,10 km)
(Luftlinie / Mit Auto)
C2 Cholerakapelle
(1,61 km / 1,60 km)
(Luftlinie / Mit Auto)
C3 Schloss Obersiebenbrunn
(3,25 km / 3,89 km)
(Luftlinie / Mit Auto)

Herold Business Data ©

Sport, Freizeit und Skigebiete

Ergebnisinterpretation - Distanznetz

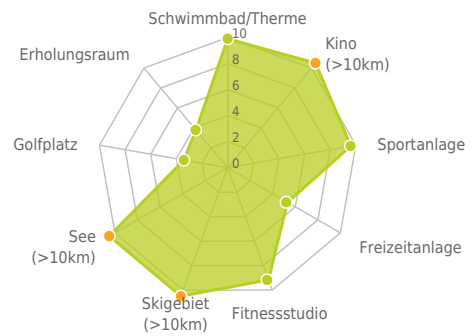
Das Distanznetz auf der rechten Seite gibt einen Überblick über die Entfernungen zur jeweils nächstgelegenen Einrichtung. Der Mittelpunkt markiert den Immobilienstandort. Je näher die Punkte beim Mittelpunkt liegen, desto geringer ist die Entfernung.

Ergebnisinterpretation - Balkendiagramm

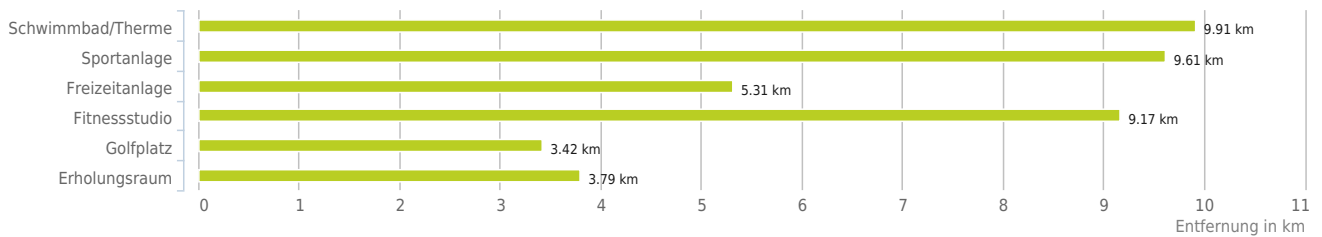
Untenstehende Kilometerangaben zeigen an wie weit die jeweils nächstgelegene Einrichtung entfernt ist (in Städten Fußweg, am Land Autodistanz).



Distanzen zu Freizeiteinrichtungen [km]



Distanzen zu den Freizeiteinrichtungen



über 2 km:

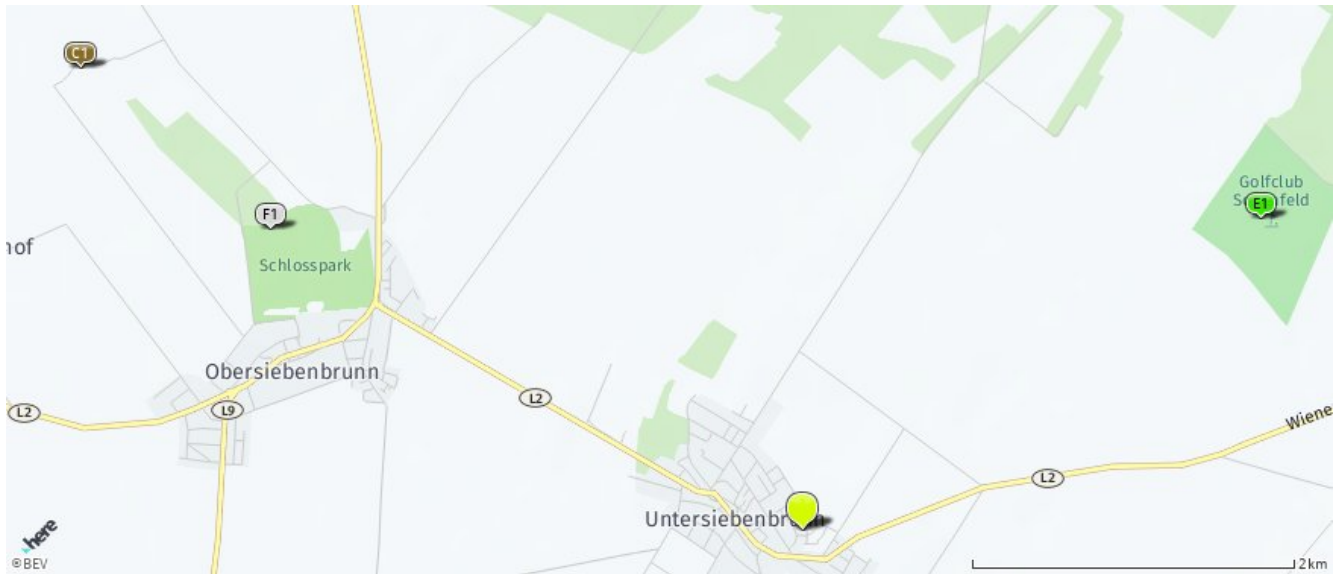
- Schwimmbad/Therme: 9,9 km
- Kino: >5 km
- Videothek: >5 km
- Sportanlage: 9,6 km
- Freizeitanlage: 5,3 km
- Fitnessstudio: 9,2 km
- Skilift: >5 km
- Golfplatz: 3,4 km
- Erholungsraum: 3,8 km
- See: >5 km

Sport, Freizeit und Skigebiete

Der hellgrüne Punkt markiert den Immobilienstandort, die Sport- und Freizeiteinrichtungen im Umkreis werden mit farblichen Pins angezeigt.

Es werden pro Kategorie immer die drei nächstgelegenen Einrichtungen angezeigt und aufgelistet.

Der Pin mit dem Zusatz „1“ zeigt immer die jeweilige Einrichtung mit der geringsten Entfernung zum Standort.



Schwimmbad/Therme

Regionalbad Gänserndorf
 Bahnstraße 5
 2230 Gänserndorf
 (9,91 km / 12,73 km)
 (Luftline / Mit Auto)

Sportanlage

Stadthalle Gänserndorf
 Hans-Kudlich-Gasse
 2230 Gänserndorf
 (9,61 km / 11,63 km)
 (Luftline / Mit Auto)

Freizeitanlage

Feuchtbiotope
 Feuchtbiotop Obersieb...
 Obersiebenbrunn
 (5,31 km / 6,27 km)
 (Luftline / Mit Auto)
Erlebnispark Gänserndorf
 Siebenbrunner Straße
 2230 Gänserndorf
 (5,95 km / 8,04 km)
 (Luftline / Mit Auto)
Fischen
 Lasseer
 (7,88 km / 10,81 km)
 (Luftline / Mit Auto)

Fitnessstudio

LFJ Fit & Sun GmbH
 Neusiedler Straße 11
 2230 Gänserndorf
 (9,17 km / 11,26 km)
 (Luftline / Mit Auto)

Golfplatz

Golfclub Schönfeld
 Am Golfplatz 1
 2291 Schönfeld
 (3,42 km / 6,78 km)
 (Luftline / Mit Auto)

Erholungsraum

Schlosspark
 Obersiebenbrunn
 (3,79 km / 4,94 km)
 (Luftline / Mit Auto)
Au Leopoldsdorf
 (4,87 km / 9,52 km)
 (Luftline / Mit Auto)

Herold Business Data ©

Ärzte

Ergebnisinterpretation - Distanznetz

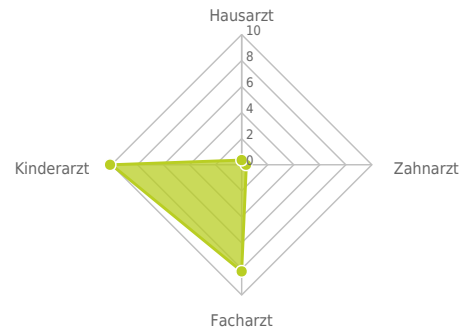
Das Distanznetz auf der rechten Seite gibt einen Überblick über die Entfernungen zur jeweils nächstgelegenen Einrichtung. Der Mittelpunkt markiert den Immobilienstandort. Je näher die Punkte beim Mittelpunkt liegen, desto geringer ist die Entfernung.

Ergebnisinterpretation - Balkendiagramm

Untenstehende Kilometerangaben zeigen an wie weit die jeweils nächstgelegene Einrichtung entfernt ist (in Städten Fußweg, am Land Autodistanz).



Distanzen zu Ärzten [km]



Distanzen zu Ärzten



bis 0,5 km:

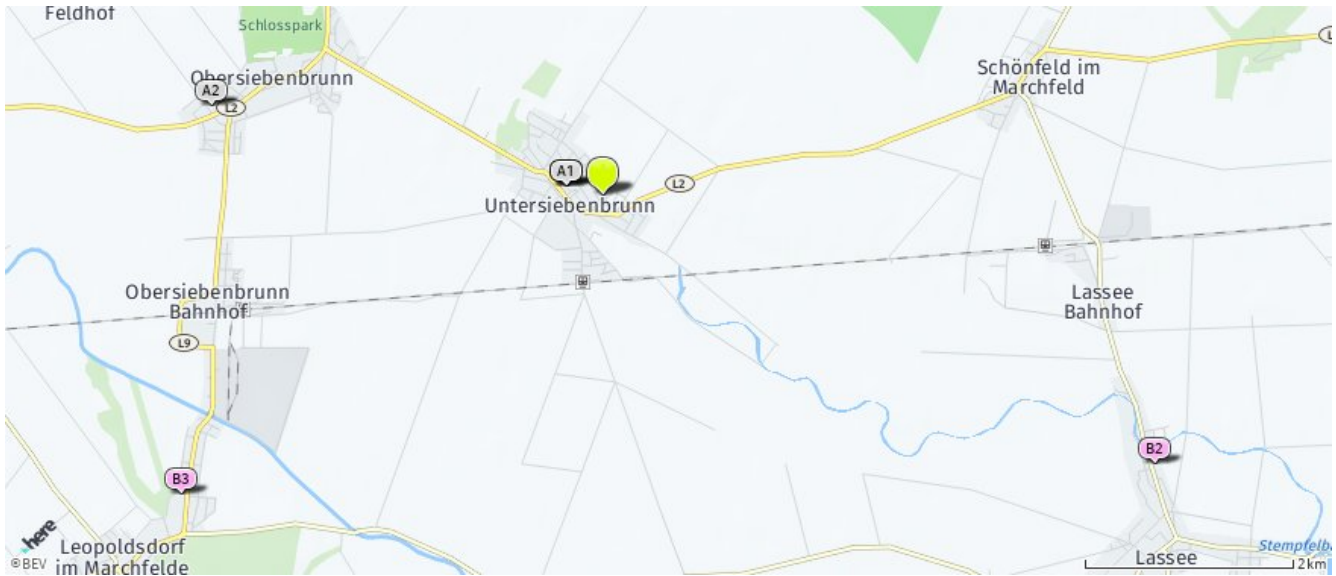
- Arzt für Allgemeinmedizin
- Zahnarzt

über 2 km:

- Facharzt: 8,2 km
- Kinderarzt: 10,0 km

Ärzte

Der hellgrüne Punkt markiert den Immobilienstandort, die Arztpraxen im Umkreis werden mit farblichen Pins angezeigt. Es werden pro Kategorie immer die drei nächstgelegenen Einrichtungen angezeigt und aufgelistet. Der Pin mit dem Zusatz „1“ zeigt immer die jeweilige Einrichtung mit der geringsten Entfernung zum Standort.



Arzt für Allgemeinmedizin

- A1** Dr Zach Ilse
Kirchengasse 3
2284 Untersiebenbrunn
(0,36 km / 0,78 km)
(Luftline / Mit Auto)
- A2** Dr Kiraly Brigitte
Feldhofstraße 6
2283 Obersevenbrunn
(3,83 km / 4,76 km)
(Luftline / Mit Auto)
- Dr. Helga Raidl
Kirchengasse 30
2285 Leopoldsdorf im
Marchfelde
(5,55 km / 9,63 km)
(Luftline / Mit Auto)

Zahnarzt

- B1** MR Dr. Krizan Anna Karin
Kirchengasse 3
2284 Untersiebenbrunn
(0,36 km / 0,78 km)
(Luftline / Mit Auto)
- B2** Dr. Blufstein Eugen
Bahnstraße 66
2291 Lasseesdorf
(5,84 km / 8,42 km)
(Luftline / Mit Auto)
- B3** Dr. Hofer Regina
Getreidegasse 30
2285 Leopoldsdorf im
Marchfelde
(4,93 km / 8,80 km)
(Luftline / Mit Auto)

Facharzt

- Dr. Czink Ursula
Hauptstraße 51
2295 Oberweiden
(8,19 km / 10,32 km)
(Luftline / Mit Auto)
- Dr. Jonas Alexander
Villagasse 13
2230 Gänserndorf
(9,31 km / 12,19 km)
(Luftline / Mit Auto)
- Dr. Prager Heidemarie
Feldgasse 71
2230 Gänserndorf
(9,11 km / 12,45 km)
(Luftline / Mit Auto)

Kinderarzt

- Jung-Gesund in Gänserndorf
Dr. Gabr...
Sondenstraße 6
2230 Gänserndorf
(10,00 km / 12,13 km)
(Luftline / Mit Auto)

Herold Business Data ©

Medizinische Versorgung und Therapie

Ergebnisinterpretation - Distanznetz

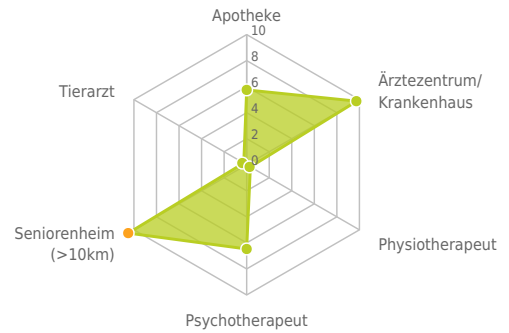
Das Distanznetz auf der rechten Seite gibt einen Überblick über die Entfernungen zur jeweils nächstgelegenen Einrichtung. Der Mittelpunkt markiert den Immobilienstandort. Je näher die Punkte beim Mittelpunkt liegen, desto geringer ist die Entfernung.

Ergebnisinterpretation - Balkendiagramm

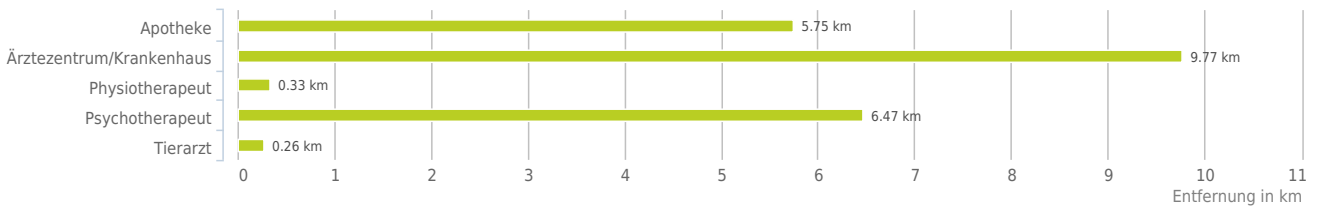
Untenstehende Kilometerangaben zeigen an wie weit die jeweils nächstgelegene Einrichtung entfernt ist (in Städten Fußweg, am Land Autodistanz).



Distanzen zu Gesundheitseinrichtungen [km]



Distanzen zu Gesundheitseinrichtungen



bis 0,5 km:

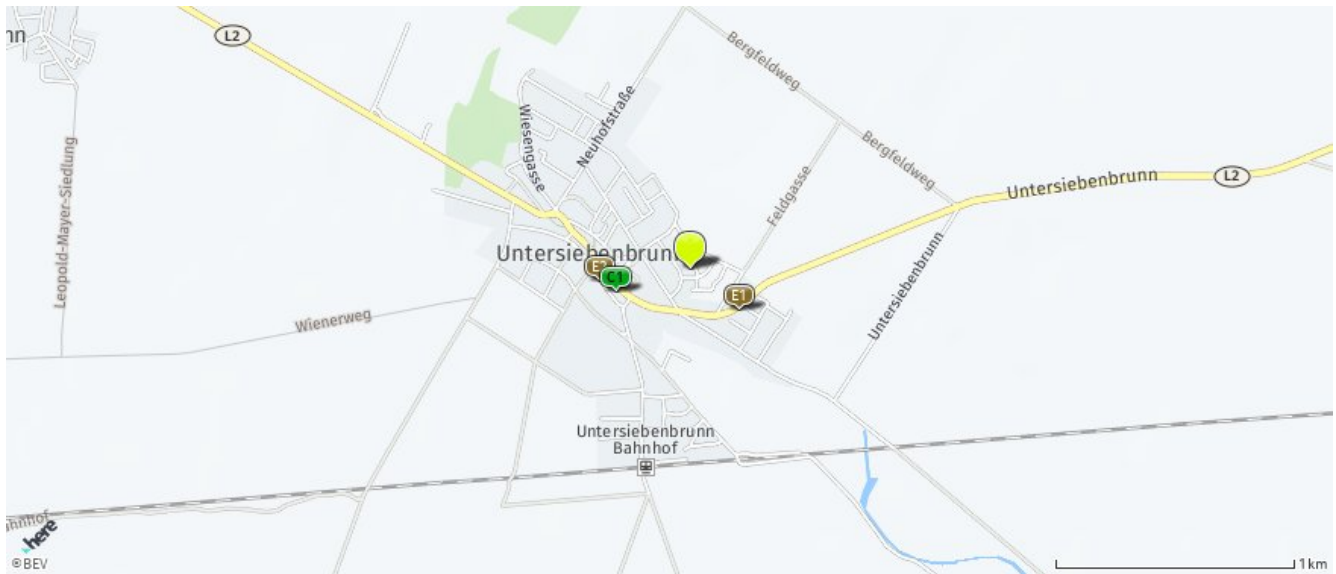
- Physiotherapeut
- Tierarzt

über 2 km:

- Apotheke: 5,8 km
- Ärztezentrum/Krankenhaus: 9,8 km
- Psychotherapeut: 6,5 km
- Seniorenheim: >5 km

Medizinische Versorgung und Therapie

Der hellgrüne Punkt markiert den Immobilienstandort, die Einrichtungen im Umkreis werden mit farblichen Pins angezeigt. Es werden pro Kategorie immer die drei nächstgelegenen Einrichtungen angezeigt und aufgelistet. Der Pin mit dem Zusatz „1“ zeigt immer die jeweilige Einrichtung mit der geringsten Entfernung zum Standort.



Apotheke

Raffael-Apotheke
Kirchenplatz 10
2285 Leopoldsdorf im Marchfeld
(5,75 km / 9,85 km)
(Luftlinie / Mit Auto)

Stadt-Apotheke
Hans Kudlich Gasse 11
2230 Gänserndorf
(9,73 km / 11,78 km)
(Luftlinie / Mit Auto)

Bezirks-Apotheke
Bahnstraße 45
2230 Gänserndorf
(9,64 km / 12,50 km)
(Luftlinie / Mit Auto)

Ärztzentrum/Krankenhaus

Therapie Alternative Gänserndorf
Bahnstraße 11-13
2230 Gänserndorf
(9,77 km / 12,76 km)
(Luftlinie / Mit Auto)

Physiotherapeut

Frau Verena Stepan
Hauptstraße 1a
2284 Untere Siebenbrunn
(0,33 km / 0,61 km)
(Luftlinie / Mit Auto)

Frau Ewa Ciechanowski
Zeburgasse 47
2230 Gänserndorf
(7,10 km / 8,41 km)
(Luftlinie / Mit Auto)

Frau Monika Yurttas
Florianigasse 8
2286 Haringsee
(7,85 km / 14,53 km)
(Luftlinie / Mit Auto)

Psychotherapeut

Christine Angerer
Finkengasse 41
2230 Gänserndorf
(6,47 km / 7,99 km)
(Luftlinie / Mit Auto)

Sandra Weber
Dr. Helmut Czinkgasse 4
2230 Gänserndorf
(9,05 km / 12,26 km)
(Luftlinie / Mit Auto)

Susanne Beck-Hafner
Dr. Rudolf Noll-Gasse 1
2230 Gänserndorf
(9,19 km / 12,37 km)
(Luftlinie / Mit Auto)

Tierarzt

E1 Dipl.-TA Dumhart Birgit
Rebenweg 9
2284 Untere Siebenbrunn
(0,26 km / 0,53 km)
(Luftlinie / Mit Auto)

E2 Dipl.-TA Brezovsky Renate
Dorfstraße 15
2284 Untere Siebenbrunn
(0,39 km / 0,69 km)
(Luftlinie / Mit Auto)

Dr. Iris Knaus
Fasangasse 8
2285 Leopoldsdorf im Marchfeld
(5,80 km / 10,53 km)
(Luftlinie / Mit Auto)

Öffentlicher Nahverkehr

Ergebnisinterpretation - Distanznetz

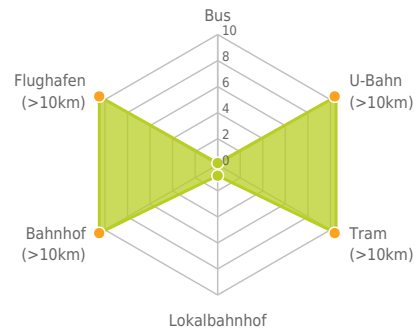
Das Distanznetz auf der rechten Seite gibt einen Überblick über die Entfernungen zur jeweils nächstgelegenen Einrichtung. Der Mittelpunkt markiert den Immobilienstandort. Je näher die Punkte beim Mittelpunkt liegen, desto geringer ist die Entfernung.

Ergebnisinterpretation - Balkendiagramm

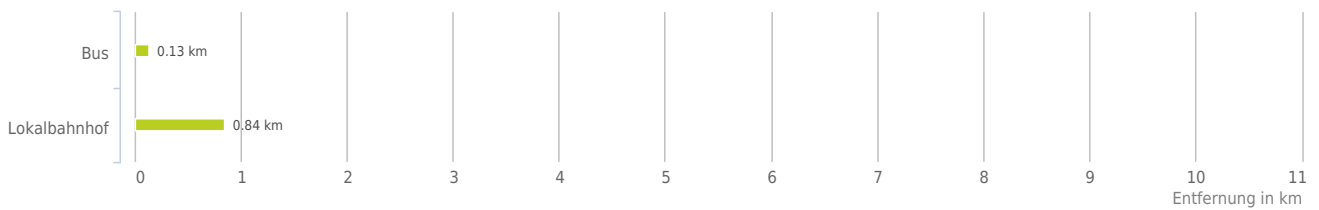
Untenstehende Kilometerangaben zeigen an wie weit die jeweils nächstgelegene Einrichtung entfernt ist (in Städten Fußweg, am Land Autodistanz).



Distanzen zum öffentlichen Verkehr [km]



Distanzen zu Einrichtungen des öffentlichen Verkehrs



bis 0,5 km:

- Bus

0,6 bis 2 km:

- Lokalbahnhof

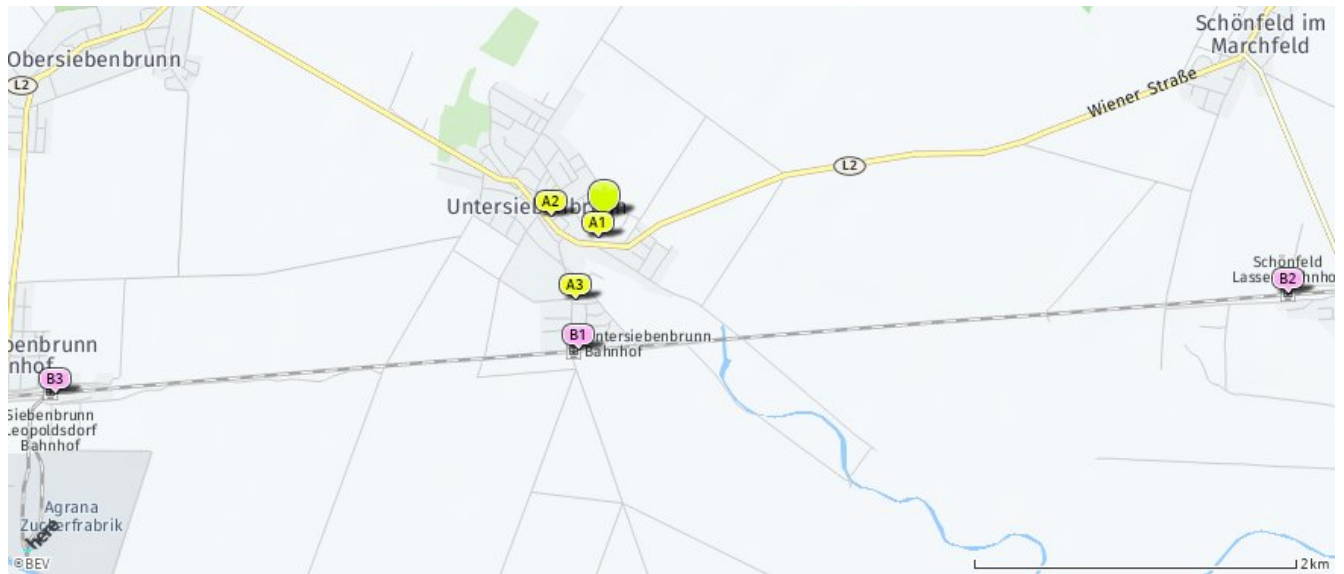
über 2 km:

- U-Bahn: >5 km
- Straßenbahn: >5 km
- Bahnhof: >5 km
- Flughafen: >5 km

www.openstreetmap.org/copyright
© IMMOSERVICE AUSTRIA

Öffentlicher Nahverkehr

Der hellgrüne Punkt markiert den Immobilienstandort, die Verkehrsmittel im Umkreis werden mit farblichen Pins angezeigt. Es werden pro Kategorie immer die drei nächstgelegenen Einrichtungen angezeigt und aufgelistet. Der Pin mit dem Zusatz „1“ zeigt immer die jeweilige Einrichtung mit der geringsten Entfernung zum Standort.



Bus

- A1** Bushaltestelle
(0,13 km / 0,25 km)
(Luftline / Mit Auto)
- A2** Bushaltestelle
(0,33 km / 0,66 km)
(Luftline / Mit Auto)
- A3** Bushaltestelle
(0,54 km / 0,94 km)
(Luftline / Mit Auto)

Lokalbahnhof

- B1** Untersiebenbrunn
(0,84 km / 1,25 km)
(Luftline / Mit Auto)
- B2** Schönfeld-Lassee
(4,25 km / 6,50 km)
(Luftline / Mit Auto)
- B3** Siebenbrunn-Leopoldsdorf
(3,57 km / 6,71 km)
(Luftline / Mit Auto)

Herold Business Data ©

Grünflächen und Erholungsräume

Erklärung

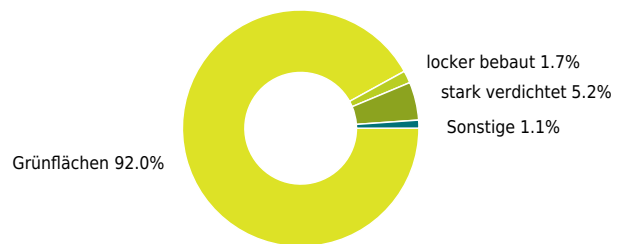
Grünflächen und Erholungsräume umfassen Wälder, Wiesen und Seen genauso wie innerstädtische Grünanlagen. Ländliche Gemeinden weisen in der Regel deutlich höhere Grünflächenanteile und Erholungsräume auf.

Ergebnis

Mit einem Grünflächenanteil von 92,0% bietet "Untersiebenbrunn" eine hohe Freizeitqualität in der Natur.



Grünflächenanteil



Grünflächenanteil

