

Flurstück: 830/14
Gemarkung: Mettenheim

Gemeinde: Mettenheim
Landkreis: Mühldorf a.Inn
Bezirk: Oberbayern

Auszug aus dem Liegenschaftskataster

Flurkarte 1 : 1000
zur Bauvorlage nach § 7 Abs. 1 BauVorIV
Erstellt am 12.03.2024



Maßstab 1:1000

0 10 20 30 Meter

Vervielfältigung nur in analoger Form für den eigenen Gebrauch.
Zur Maßentnahme nur bedingt geeignet.

Geschäftszeichen: Schachner



Zu bebauendes Flurstück

Flurstück 830/14 Gemarkung Mettenheim

Gebietszugehörigkeit: Gemeinde Mettenheim
Landkreis Mühldorf a. Inn
Bezirk Oberbayern

Lage: Römerstraße 13

Fläche: 533 m²

Angaben zu Buchung und Eigentum

Buchungsart: Grundstück

Eigentümer: Ludwig Spitlbauer Wohnbau GmbH
Berliner Straße 15
84478 Waldkraiburg

Benachbarte Flurstücke

Flurstück 806 Gemarkung Mettenheim

Gebietszugehörigkeit: Gemeinde Mettenheim
Landkreis Mühldorf a. Inn
Bezirk Oberbayern

Angaben zu Buchung und Eigentum




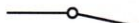


Buchungsart: Grundstück

Eigentümer: Gemeinde Mettenheim
Klosterstraße 22
84562 Mettenheim

Legende zur Flurkarte








Flurstück

-  Flurstücksgrenze
- 3285** Flurstücksnummer
-  Zusammengehörende Flurstücksteile
-  Nicht festgestellte Flurstücksgrenze
-  Abgemarkter Grenzpunkt
-  Grenzpunkt ohne Abmarkung
-  Grenzpunkt, Abmarkung nach Quellenlage nicht zu spezifizieren

Gesetzliche Festlegung

-  Bodenordnungsverfahren

Gebäude

-  Wohngebäude
-  Gebäude für Wirtschaft oder Gewerbe
-  Umspannstation
-  Gebäude für öffentliche Zwecke
-  Gebäude mit Hausnummer
- HsNr. 20** Lagebezeichnung mit Hausnummer;
Gebäude im Kataster noch nicht erfasst,
bzw. noch nicht gebaut

Geodätische Grundlage

















Amtliches Lagereferenzsystem ist das weltweite **Universale Transversale Mercator-System – UTM**

Bezugssystem ist ETRS89; Bezugsellipsoid: GRS80
mit 6° - Meridianstreifen; Bayern liegt in den Zonen 32 und 33;
32689699,83 (E) Rechtswert in Metern mit führender
Zonenangabe
5338331,78 (N) Hochwert in Metern (Abstand vom Äquator)

Gebietsgrenze

-  Grenze der Gemarkung
-  Grenze der Gemeinde
-  Grenze des Landkreises
-  Grenze der kreisfreien Stadt

Tatsächliche Nutzung

- | | |
|---|--|
|  Industrie- und
Gewerbefläche |  Landwirtschaft
Grünland |
|  Wald |  Gehölz |
|  Fließgewässer |  Stehendes
Gewässer |
|  Unkultivierte
Fläche |  Hafenbecken |
|  Sumpf |  Moor |
|  Spielplatz /
Bolzplatz |  Wildpark |
|  Flugverkehr /
Segelfluggelände |  Parkplatz |
|  Campingplatz |  Park |

Hinweis

Unsere ausführliche Legende finden Sie unter

<https://www.geodaten.bayern.de/flurkarte/legende.pdf>

oder schnell und einfach mit unserem
QR-Code.

Ein Service der
Bayerischen Vermessungsverwaltung.

