



Die Kartendarstellung wurde aus unterschiedlichen Datengrundlagen abgeleitet. Korrektheit, Vollständigkeit und Lagegenauigkeit entsprechend dem angegebenen Maßstab ohne Gewähr. Gezeigte Inhalte dienen ausschließlich der Information und besitzen keine Rechtsverbindlichkeit. Kartendarstellungen, die auf der Grundlage des Liegenschaftskatasters des Landes Brandenburg basieren, ersetzen nicht den amtlichen Nachweis. Dieser ist bei den zuständigen Stellen erhältlich. Geodätische Grundlagen: UTM-Koordinaten der Zone 33 bezogen auf das Europäische Terrestrische Referenzsystem (ETRS89). Kartendarstellung ist genordet.


## Kartenthemen/Legende


### Fluren und Gemarkungen

Fluren

 Namen der Gemarkungen

 Gemarkungsgrenzen

 Namen der Fluren

 Flurgrenzen

Gemarkungen

### Liegenschaftskarte (grau)

Öffentlich-rechtliche und sonstige Festlegungen

Gewässer

Vegetation

Verkehr

Siedlung

Gebäude

Flurstücke

### Nutzungsarten (farbig)

Gewässer

Vegetation

Verkehr

Siedlung

### Gemeindegrenzen

 Gemeindegrenzen

basemap.de (BE/BB)