



**Amt für Digitalisierung, Breitband und Vermessung
Nürnberg - Außenstelle Hersbruck -**

Nikolaus-Selnecker-Platz 8
91217 Hersbruck

Auszug aus dem Liegenschaftskataster

Flurkarte 1 : 1000

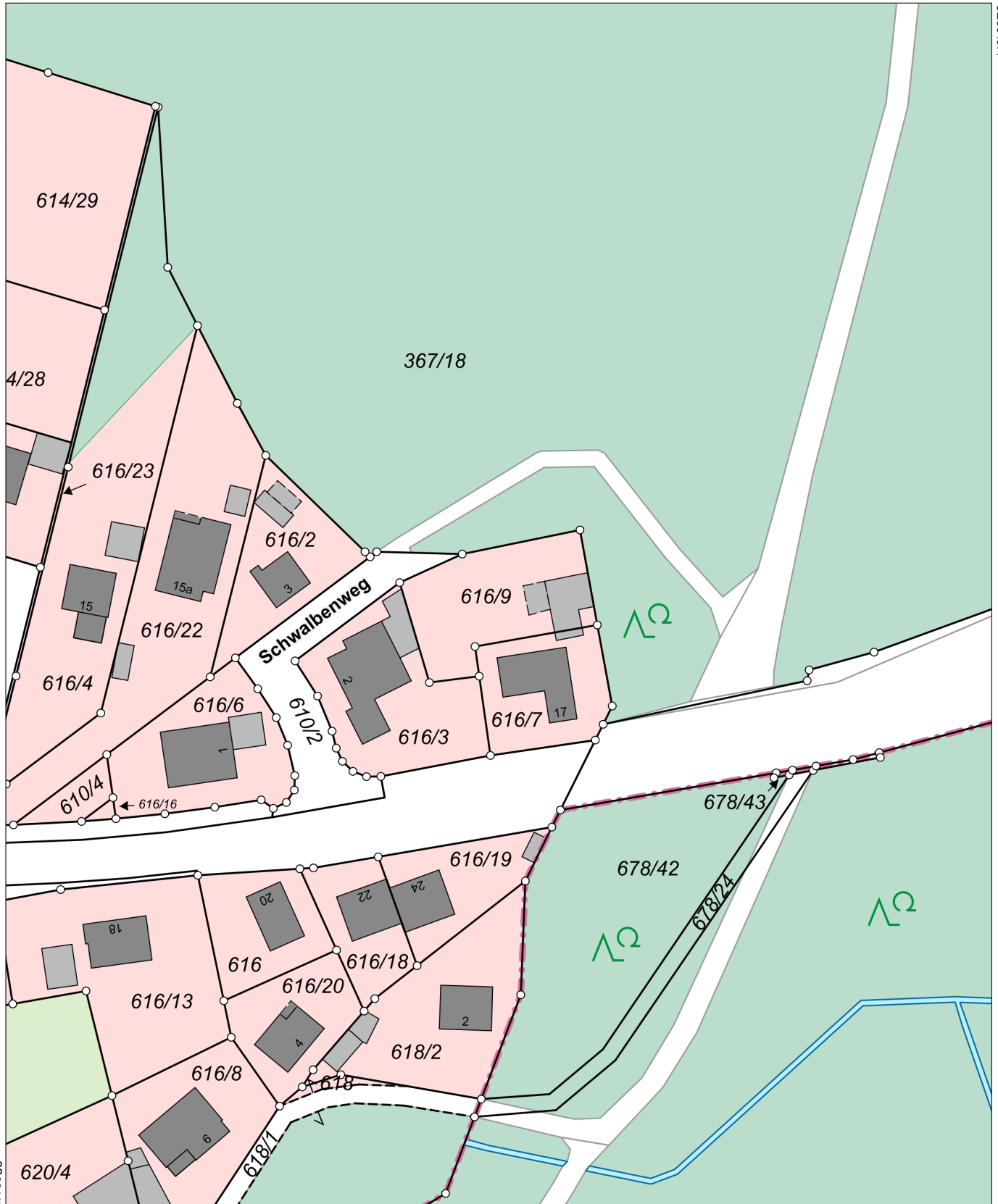
Erstellt am 27.02.2024

Flurstück: 616/9
Gemarkung: Haimendorf

Gemeinde: Stadt Röthenbach a.d.Pegnitz
Landkreis: Nürnberger Land
Bezirk: Mittelfranken

5482476

32664677



5482256




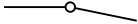

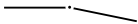
Maßstab 1:1000 0 10 20 30 Meter

Vervielfältigung nur in analoger Form für den eigenen Gebrauch.
Zur Maßentnahme nur bedingt geeignet.


Legende zur Flurkarte








Flurstück

	Flurstücksgrenze
3285	Flurstücksnummer
	Zusammengehörende Flurstücksteile
	Nicht festgestellte Flurstücksgrenze
	Abgemarkter Grenzpunkt
	Grenzpunkt ohne Abmarkung
	Grenzpunkt, Abmarkung nach Quellenlage nicht zu spezifizieren

Gesetzliche Festlegung

	Bodenordnungsverfahren
---	------------------------

Gebäude

	Wohngebäude
	Gebäude für Wirtschaft oder Gewerbe
	Umspannstation
	Gebäude für öffentliche Zwecke
	Gebäude mit Hausnummer
HsNr. 20	Lagebezeichnung mit Hausnummer; Gebäude im Kataster noch nicht erfasst, bzw. noch nicht gebaut

Geodätische Grundlage





Amtliches Lagereferenzsystem ist das weltweite **Universale Transversale Mercator-System – UTM**

Bezugssystem ist ETRS89; Bezugsellipsoid: GRS80 mit 6° - Meridianstreifen; Bayern liegt in den Zonen 32 und 33;







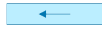







32689699,83 (E) Rechtswert in Metern mit führender Zonenangabe

5338331,78 (N) Hochwert in Metern (Abstand vom Äquator)

Gebietsgrenze

	Grenze der Gemarkung
	Grenze der Gemeinde
	Grenze des Landkreises
	Grenze der kreisfreien Stadt

Tatsächliche Nutzung

	Wohnbaufläche, Fläche gemischter Nutzung Fläche besonderer funktionaler Prägung		Industrie- und Gewerbefläche
	Sport-, Freizeit- und Erholungsfläche Friedhof		Landwirtschaft Ackerland
	Landwirtschaft Grünland		Straßenverkehr, Weg, Bahnverkehr, Schiffsverkehr, Platz
	Wald		Gehölz
	Fließgewässer		Stehendes Gewässer
	Unkultivierte Fläche		Hafenbecken
	Sumpf		Moor
	Spielplatz / Bolzplatz		Wildpark
	Flugverkehr / Segelfluggelände		Parkplatz
	Campingplatz		Park

Hinweis

Unsere ausführliche Legende finden Sie unter

<https://www.geodaten.bayern.de/flurkarte/legende.pdf>

oder schnell und einfach mit unserem
QR-Code.



Ein Service der
Bayerischen Vermessungsverwaltung.