SÜDOSTANSICHT M1:100

URGELÄNDE AN DER GRUNDGRENZE SÜDOST
URGELÄNDE AN DER GEBÄUDEKANTE
URGELÄNDE AN DER GRUNDGRENZE NORDWEST

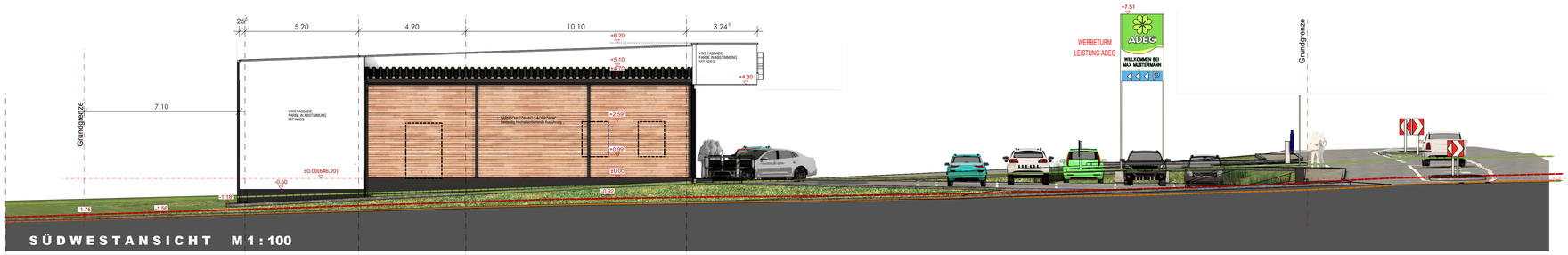

SÜDWESTANSICHT M1:100

URGELÄNDE AN DER GRUNDGRENZE NORDOST
URGELÄNDE AN DER GEBÄUDEKANTE
URGELÄNDE AN DER GRUNDGRENZE SÜDWEST

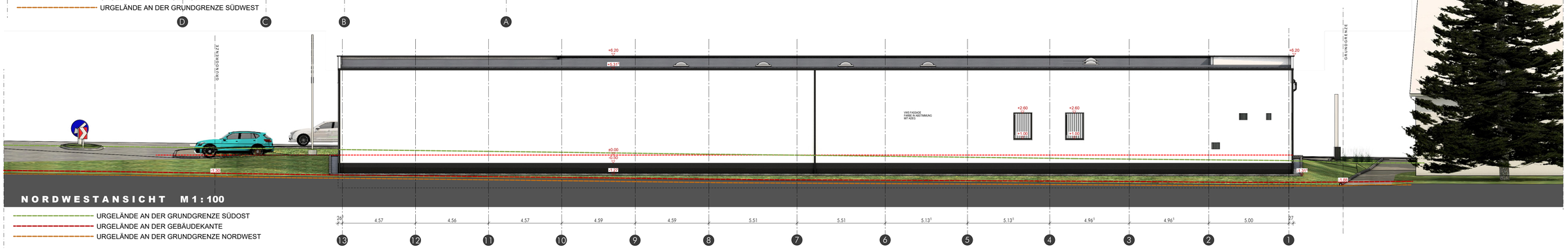

NORDWESTANSICHT M1:100

URGELÄNDE AN DER GRUNDGRENZE SÜDOST
URGELÄNDE AN DER GEBÄUDEKANTE
URGELÄNDE AN DER GRUNDGRENZE NORDWEST

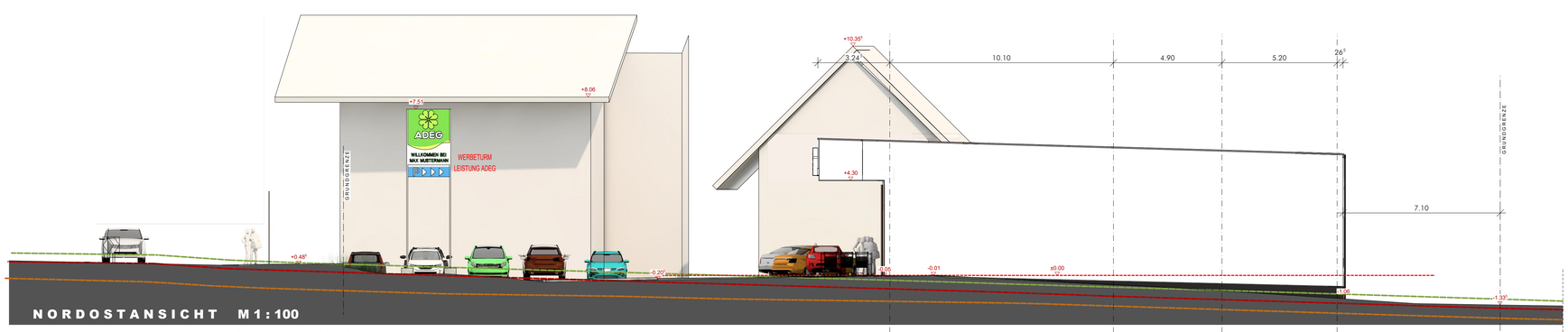

NORDOSTANSICHT M1:100

URGELÄNDE AN DER GRUNDGRENZE NORDOST
URGELÄNDE AN DER GEBÄUDEKANTE
URGELÄNDE AN DER GRUNDGRENZE SÜDWEST

KOTTEN PRÜFEN / NATURMASSE NEHMEN

BEZUGSPUNKT: DECKEL WASSERVERTEILER OK = 645,69 m ü.A. = -0,51 | **± 0,00** = 646,20 m ü.A.

Änderungen nach Besprechung am 25.01.2021	CE	26.01.2021	a
	GEZ.		

Planverfasser :
Bauzone GmbH
Herzog Odilo-Straße 4
5310 Mondsee
Fon +43 6232 20290
Fax +43 6232 2029028
office@bauzone.at
www.bauzone.at

BAUZONE

DAS URHEBER- UND GESTIGE EIGENTUMSRECHT VERBLEIBT NACH DEN GESETZLICHEN BESTIMMUNGEN DEM PLANVERFASSER UND IST DAMIT GESETZLICH GESCHÜTZT.

NEUBAU ADEG MARKT 4582 SPITAL AM PYHRN

Planinhalt :

ANSICHTEN

POLIERPLAN

PLANURNUMMER	BZ_3013_4582 SPITAL_ADEG_POANSI_110121	PLANÄNDERUNGSNUMMER	BZ_3013_4582 SPITAL_ADEG_POANSI_110121_A1_280121
MASSTAB 1:100	Katastralgemeinde Spital am Pyhrn	E-MAIL PROJEKTBETREUER	erhuber@bauzone.at
GEZEICHNET C. Erhuber	Katastral Nr.: 49415	BLATTGRÖSSE 1,50x0,90	Fil. Nr.:
DATUM Planerstellung 11.01.2021	Grundstuck Nr.: 5645	GEPRÜFFT	E.Z. 572

DÄMMSTOFF
STAHLBETON ERDBERÜHRT
STAHL
STAHLBETON
GKF - WÄNDE
HOLZ

ACHTUNG !

Laut Bauarbeiterkoordinationsgesetz vom 01.07.1999 ist durch den Bauherrn ein Planungs- u. Baustellenkoordinator zu bestellen !
Dieser Einreichplan ist kein Ausführungsplan !
Planmaße : Fenster-, Türen-, Deckenöffnungen, Kamindimensionierung, Anschlüsse (Kanal, Strom, Wasser, Post-Telefon) sind zwischen Bauherrn und Bauführer abzuklären !
Vor Baubeginn ist zwischen den Professionisten (Installateur, Elektriker, Zimmermann) eine Koordination herzustellen !