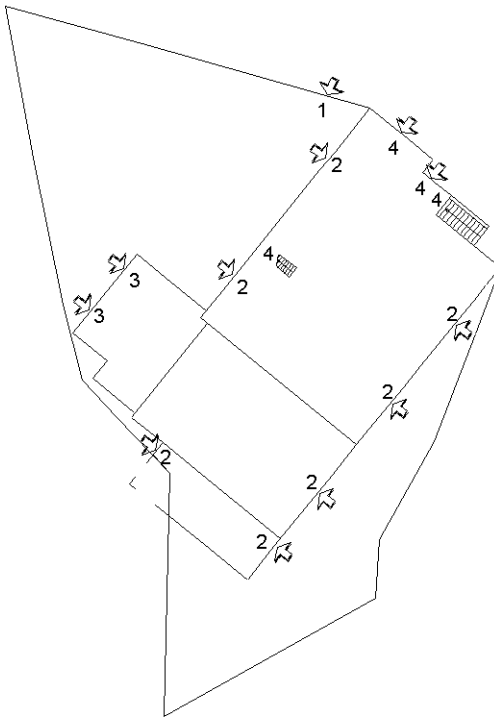
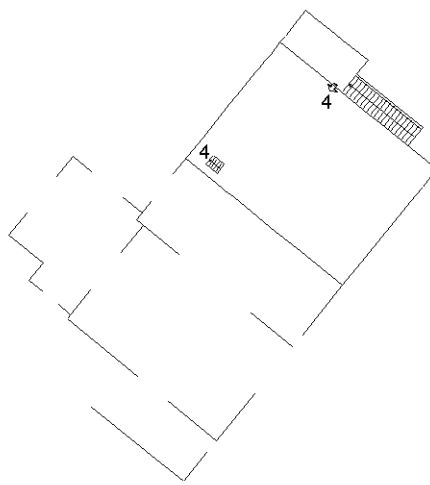
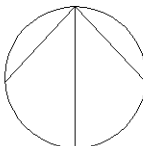


ELABORATO PLANIMETRICO		Agenzia del Territorio CATASTO FABBRICATI Ufficio Provinciale di Grosseto	
Compilato da: Bellini Michele			
Iscritto all'albo: Geometri			
Prov. Grosseto		N. 915	
Comune di Campagnatico		Protocollo n. GR0144266 del 17/11/2009	
Sezione: Foglio: 98 Particella: 42		Tipo Mappale n. 133614 del 23/10/2009	
Dimostrazione grafica dei subalterni		Scala 1 : 500	
<div></div> <p>PIANTA PIANO TERRA</p> <div></div> <p>PIANTA PIANO PRIMO</p> <div></div> <p>orientamento</p>			

Ultima planimetria in atti