

Liegenschaftskarte

Erstellt: 20.11.2025

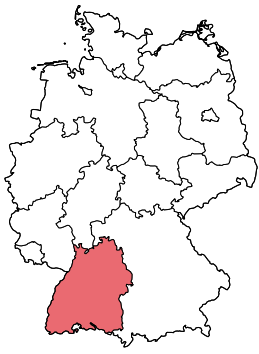
Maßstab: 1:500



Flurstück: 4070/14
Gemarkung: Todtmoos

Gemeinde: Todtmoos
Kreis: Waldshut
Bundesland: Baden-Württemberg






Legende

zur Liegenschaftskarte

Flurstück: 4070/14
Gemarkung: Todtmoos
Gemeinde: Todtmoos
Kreis: Waldshut
Bundesland: Baden-Württemberg



Flurstück mit
Flurstücksnummer und
Flurstücksgrenze



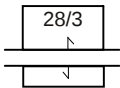
Gebäude mit
Hausnummer



strittige Flurstücksgrenze



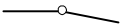
Siedlungsfläche



zusammengehörende
Flurstücksteile



Landwirtschaft




abgemarkter Grenzpunkt



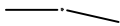
Industrie- und
Gewerbefläche



Grenzpunkt ohne
Abmarkung



Sport-, Freizeit- und
Erholungsfläche, Friedhof



Grenzpunkt, Abmarkung
nach Quellenlage nicht zu
spezifizieren



Straßenverkehr, Weg,
Platz, Bahnverkehr,
Schiffsverkehr




Landesgrenze
(Bundesland)



Gartenland, Grünland,
Gewässer- oder
Verkehrsbeleitfläche




Kreisgrenze, Grenze
Kreisfreier Stadt



Fließgewässer



Grenze der
Verwaltungsgemeinschaft



Stehendes Gewässer,
Hafenbecken, Meer



Gemeindegrenze



Nadelwald



Gemarkungsgrenze



Laubwald



Flurgrenze




Mischwald



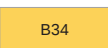
Wohngebäude



Gehölz, Windschutz



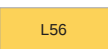
Gebäude für Wirtschaft
oder Gewerbe



Bundesautobahn,
Bundesstraße (hier
Bundesstr. 34)



Gebäude für öffentliche
Zwecke



Landes- oder Staatsstraße
(hier Landesstr. 56)