



# Vermessungs- und Katasterverwaltung Niedersachsen

Gemeinde: Braunschweig, Stadt  
Gemarkung: Innenstadt  
Hinweis:

Flurstück: 517  
Flur: 3

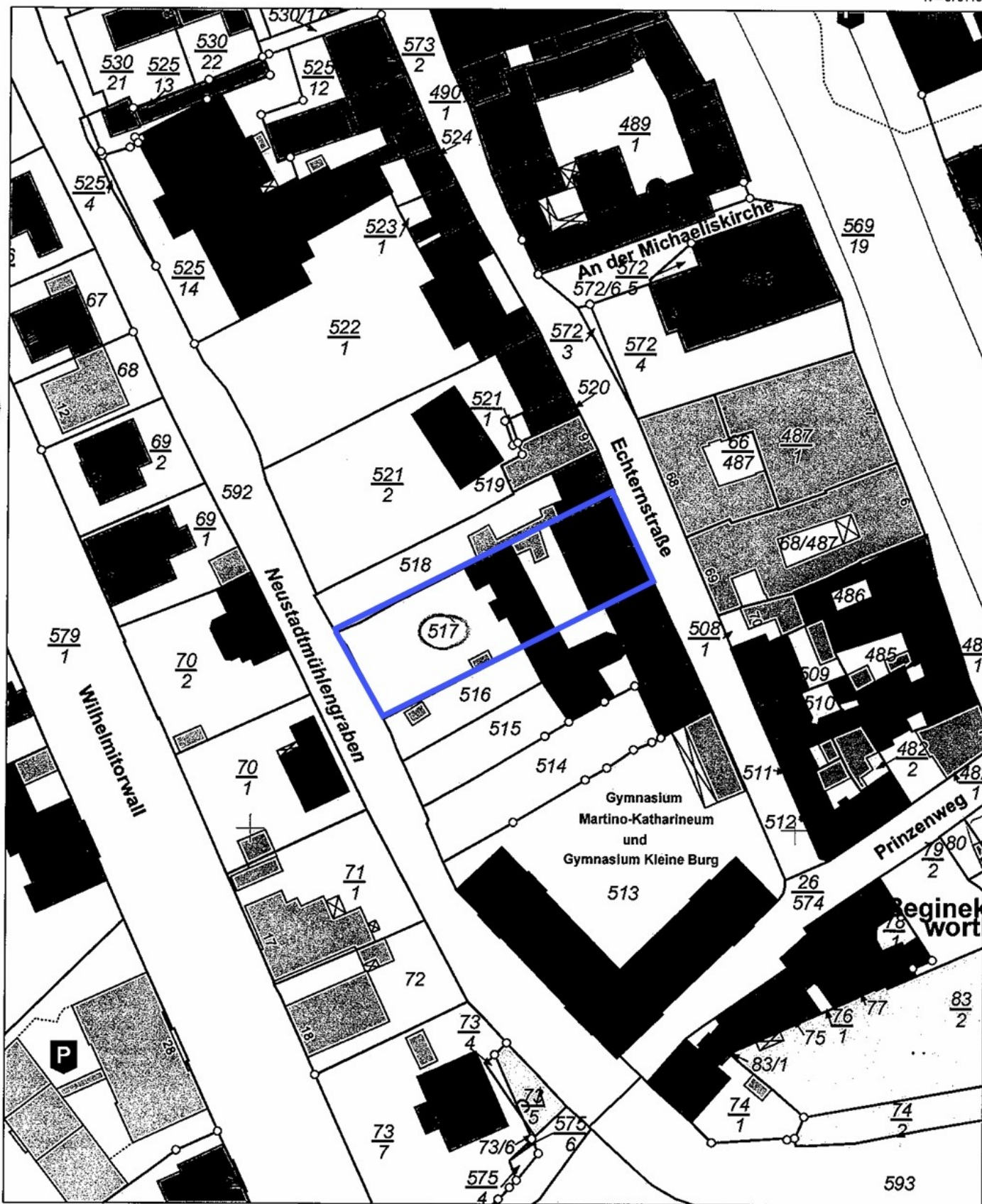
## Liegenschaftskarte 1:1000

Standardpräsentation

Erstellt am 10.07.2013

N = 5791151

E = 32603435

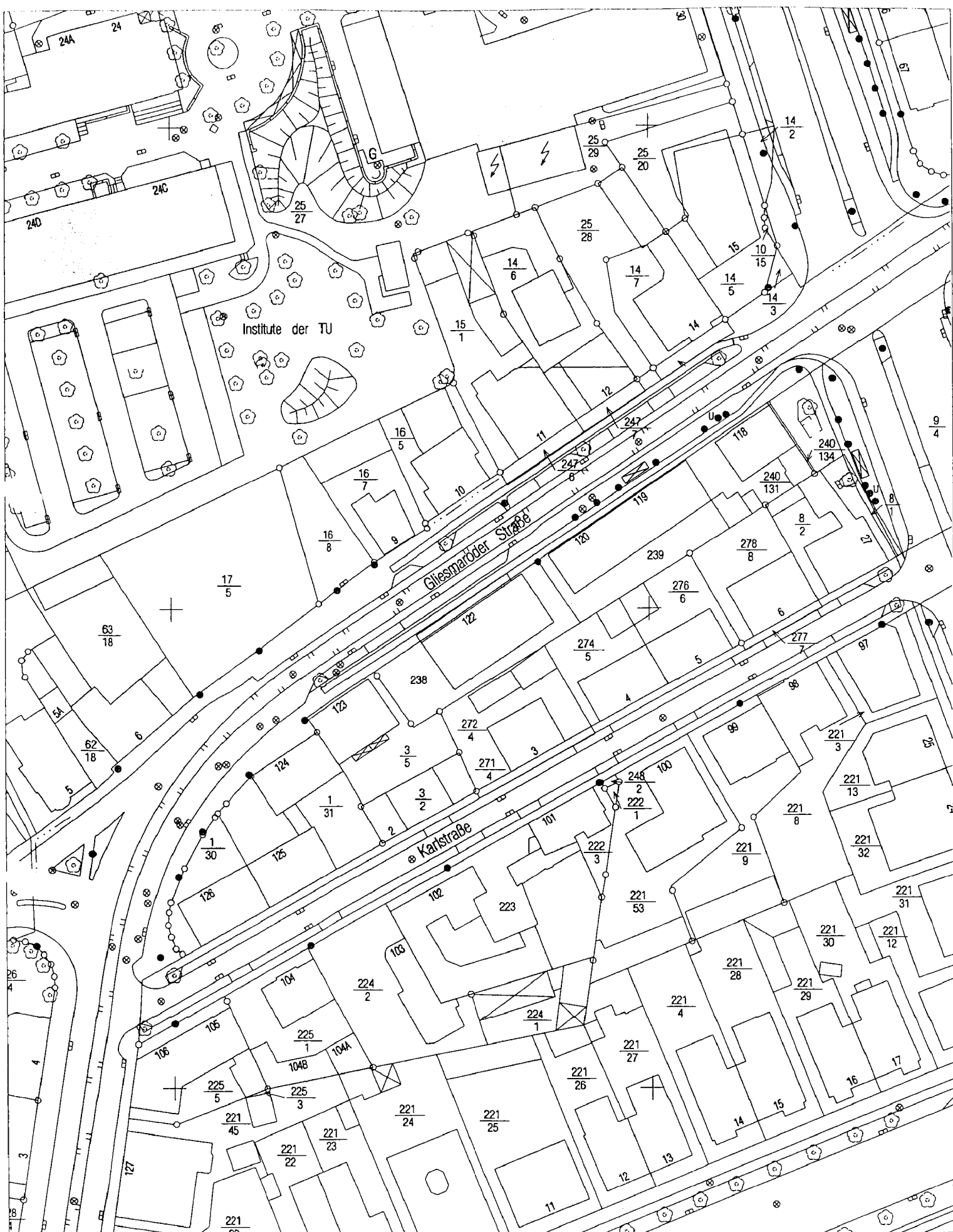


N = 5790931

Maßstab 1:1000

0 10 20 30

Meter



Ausschnitt aus der  
Stadtgrundkarte

Vervielfältigung nur für eigene,  
nichtgewerbliche Zwecke gestattet.

Angefertigt	:	13.03.2006
Maßstab	:	1 : 1000
Gemarkung	:	Hagen
Flur	:	1



Stadt Braunschweig

Fachbereich Stadtplanung  
und Umweltschutz,  
Abteilung Geoinformation



Adolfstr. 60  
38102 Braunschweig

Antrag: A - 30/99  
Datum: 11.01.99



Dieser Auszug ist maschinell erstellt und wird nicht unterschrieben. Auszüge aus der Liegenschaftskarte sind gesetzlich geschützt. Die Vervielfältigung ist nur für eigene, nichtgewerbliche Zwecke gestattet (§13 Absatz 4 Niedersächsisches Vermessungs- und Katastergesetz vom 2. Juli 1965 Nds. GVBl. S. 187).

Eingang: 26 März 1999



# Vermessungs- und Katasterverwaltung Niedersachsen

Gemeinde: Braunschweig, Stadt  
Gemarkung: Hohetor  
Hinweis:

Flurstück: 35/5  
Flur: 1

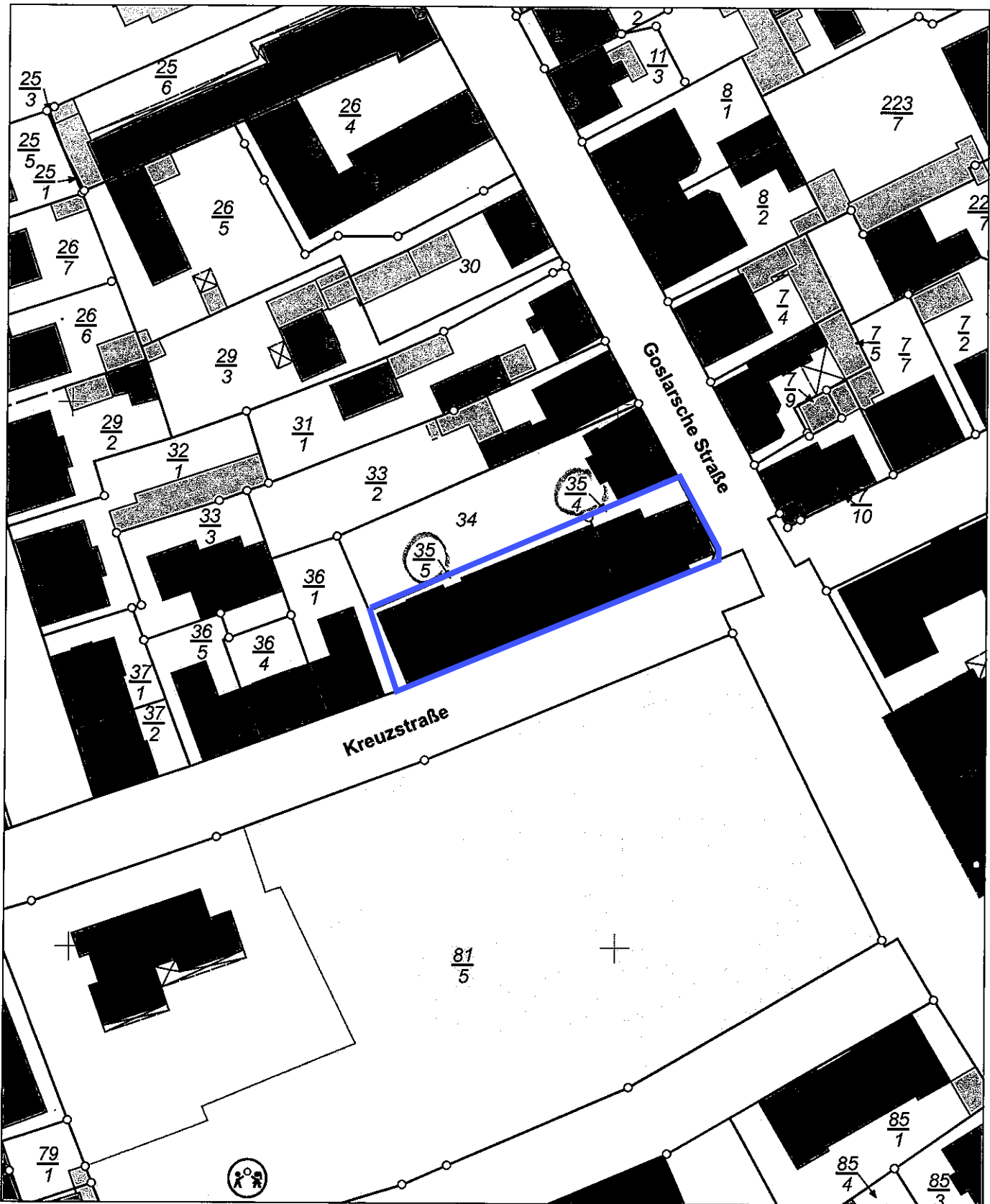
## Liegenschaftskarte 1:1000

Standardpräsentation

Erstellt am 10.07.2013

N = 5791473

m 32602988



N = 5791253

Maßstab 1:1000

0 10 20 30

Meter

### Verantwortlich für den Inhalt:

Landesamt für Geoinformation und Landentwicklung Niedersachsen  
LGLN RD Braunschweig - Katasteramt - Stand: 06.07.2013  
Wilhelmstraße 3  
38100 Braunschweig

### Bereitgestellt durch:

Landesamt für Geoinformation und Landentwicklung Niedersachsen  
LGLN Regionaldirektion Braunschweig - Katasteramt -  
Wilhelmstraße 3  
38100 Braunschweig

### Zeichen:

Die Verwertung für nichteigene oder wirtschaftliche Zwecke und die öffentliche Wiedergabe ist gemäß § 5 Niedersächsisches Gesetz über das amtliche Vermessungswesen vom 12. Dezember 2002 (Nds. GVBl. 2003) nur mit Erlaubnis der für den Inhalt verantwortlichen Behörde zulässig.



## Flurstück 35/4, Flur 1, Gemarkung Hohetor

Gebietszugehörigkeit: Gemeinde Braunschweig, Stadt  
Landkreis Braunschweig, Stadt

Lage: Goslarsche Straße 12

Fläche: 314 m<sup>2</sup>

Tatsächliche Nutzung: 314 m<sup>2</sup> Handel und Dienstleistung

### Angaben zu Buchung und Eigentum

Buchungsart: Grundstück

Buchung: Amtsgericht Braunschweig  
Grundbuchbezirk Braunschweig-A  
Grundbuchblatt 4150  
Laufende Nummer 0001

Eigentümer: 5.1 CORPUS SIREO Investment Residential No. 14 S.a.r.l  
4 a Rue Albert Borschette  
1246 Luxembourg  
LUXEMBURG





## Flurstück 35/5, Flur 1, Gemarkung Hohetor

Gebietszugehörigkeit: Gemeinde Braunschweig, Stadt  
Landkreis Braunschweig, Stadt

Lage: Kreuzstraße 117

Fläche: 706 m<sup>2</sup>

Tatsächliche Nutzung: 706 m<sup>2</sup> Handel und Dienstleistung

### Angaben zu Buchung und Eigentum

Buchungsart: Grundstück

Buchung: Amtsgericht Braunschweig  
Grundbuchbezirk Braunschweig-A  
Grundbuchblatt 4149  
Laufende Nummer 0001

Eigentümer: 7      CORPUS SIREO Investment Residential No. 14 S.a.r.l  
4 a Rue Albert Borschette  
1246 Luxembourg  
LUXEMBURG

#### Verantwortlich für den Inhalt:

Landesamt für Geoinformation und Landentwicklung Niedersachsen  
LGLN RD Braunschweig - Katasteramt - Stand: 06.07.2013  
Wilhelmstraße 3  
38100 Braunschweig

#### Bereitgestellt durch:

Landesamt für Geoinformation und Landentwicklung Niedersachsen  
LGLN Regionaldirektion Braunschweig - Katasteramt -  
Wilhelmstraße 3  
38100 Braunschweig

#### Zeichen:



# Vermessungs- und Katasterverwaltung Niedersachsen

Gemeinde: Braunschweig, Stadt  
Gemarkung: Hagen  
Hinweis:

Flurstück: 63/1  
Flur: 4

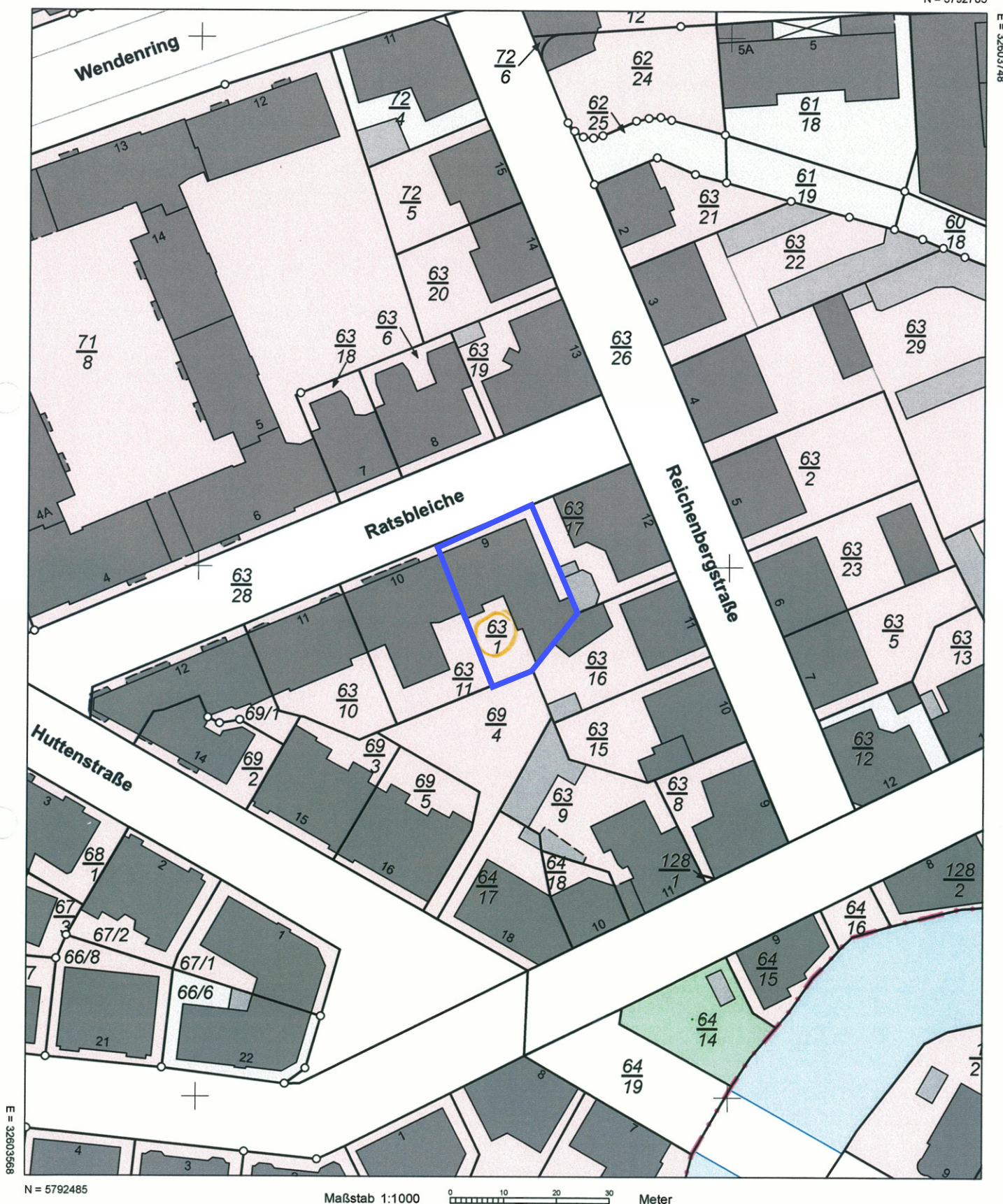
## Liegenschaftskarte 1:1000

Standardpräsentation

Erstellt am 10.07.2013

N = 5792705

E = 32603748



N = 5792485

Maßstab 1:1000

0 10 20 30

Meter

### Verantwortlich für den Inhalt:

Landesamt für Geoinformation und Landentwicklung Niedersachsen  
LGLN RD Braunschweig - Katasteramt - Stand: 06.07.2013  
Wilhelmstraße 3  
38100 Braunschweig

### Bereitgestellt durch:

Landesamt für Geoinformation und Landentwicklung Niedersachsen  
LGLN Regionaldirektion Braunschweig - Katasteramt -  
Wilhelmstraße 3  
38100 Braunschweig

### Zeichen:

Die Verwertung für nichteigene oder wirtschaftliche Zwecke und die öffentliche Wiedergabe ist gemäß § 5 Niedersächsisches Gesetz über das amtliche Vermessungswesen vom 12. Dezember 2002 (Nds. GVBl. 2003) nur mit Erlaubnis der für den Inhalt verantwortlichen Behörde zulässig.





## Flurstück 63/1, Flur 4, Gemarkung Hagen

Gebietszugehörigkeit: Gemeinde Braunschweig, Stadt  
Landkreis Braunschweig, Stadt

Lage: Ratsbleiche 9

Fläche: 530 m<sup>2</sup>

Tatsächliche Nutzung: 530 m<sup>2</sup> Wohnbaufläche

### Angaben zu Buchung und Eigentum

Buchungsart: Grundstück

Buchung: Amtsgericht Braunschweig  
Grundbuchbezirk Braunschweig-B  
Grundbuchblatt 14967  
Laufende Nummer 0001

Eigentümer: 8 CORPUS SIREO Investment Residential No. 21 S.a.r.l, Luxemburg  
Lippestraße 4  
40221 Düsseldorf

**Verantwortlich für den Inhalt:**

Landesamt für Geoinformation und Landentwicklung Niedersachsen  
LGLN RD Braunschweig - Katasteramt - Stand: 06.07.2013  
Wilhelmstraße 3  
38100 Braunschweig

**Bereitgestellt durch:**

Landesamt für Geoinformation und Landentwicklung Niedersachsen  
LGLN Regionaldirektion Braunschweig - Katasteramt -  
Wilhelmstraße 3  
38100 Braunschweig

**Zeichen:**





# Vermessungs- und Katasterverwaltung Niedersachsen

Gemeinde: Braunschweig, Stadt  
Gemarkung: Innenstadt  
Hinweis:

Flurstück: 455/11  
Flur: 3

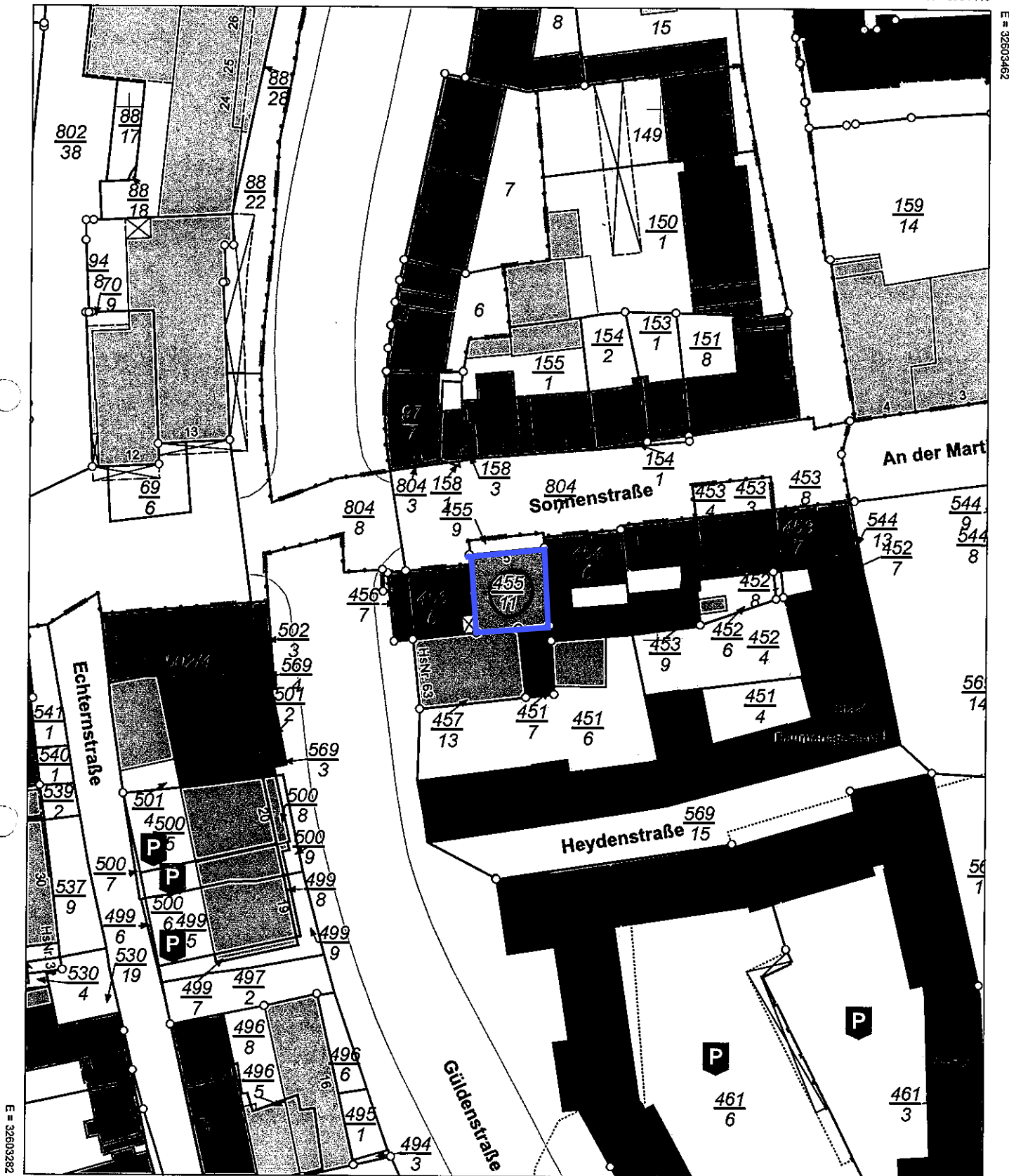
## Liegenschaftskarte 1:1000

Standardpräsentation

Erstellt am 10.07.2013

N = 5791419

E = 32603462



N = 5791199

Maßstab 1:1000

0 10 20 30

Meter

### Verantwortlich für den Inhalt:

Landesamt für Geoinformation und Landentwicklung Niedersachsen  
LGLN RD Braunschweig - Katasteramt - Stand: 06.07.2013  
Wilhelmstraße 3  
38100 Braunschweig

### Bereitgestellt durch:

Landesamt für Geoinformation und Landentwicklung Niedersachsen  
LGLN Regionaldirektion Braunschweig - Katasteramt -  
Wilhelmstraße 3  
38100 Braunschweig

### Zeichen:

Die Verwertung für nichteigene oder wirtschaftliche Zwecke und die öffentliche Wiedergabe ist gemäß § 5 Niedersächsisches Gesetz über das amtliche Vermessungswesen vom 12. Dezember 2002 (Nds. GVBl. 2003) nur mit Erlaubnis der für den Inhalt verantwortlichen Behörde zulässig.



## Flurstück 455/11, Flur 3, Gemarkung Innenstadt

Gebietszugehörigkeit: Gemeinde Braunschweig, Stadt  
Landkreis Braunschweig, Stadt

Lage: Sonnenstraße 5

Fläche: 214 m<sup>2</sup>

Tatsächliche Nutzung: 214 m<sup>2</sup> Handel und Dienstleistung

Hinweise zum Flurstück: Baulast  
Ausführende Stelle: Stadt Braunschweig Bauordnungsamt  
Nummer 00158

## Angaben zu Buchung und Eigentum

Buchungsart: Grundstück

Buchung: Amtsgericht Braunschweig  
Grundbuchbezirk Braunschweig-A  
Grundbuchblatt 12358  
Laufende Nummer 0002

Eigentümer: 3      CORPUS SIREO Investment Residential No. 15 GmbH  
Lippest. 4  
40221 Düsseldorf



# Vermessungs- und Katasterverwaltung Niedersachsen

Gemeinde: Braunschweig, Stadt  
Gemarkung: Innenstadt  
Hinweis:

Flurstück: 456/6  
Flur: 3

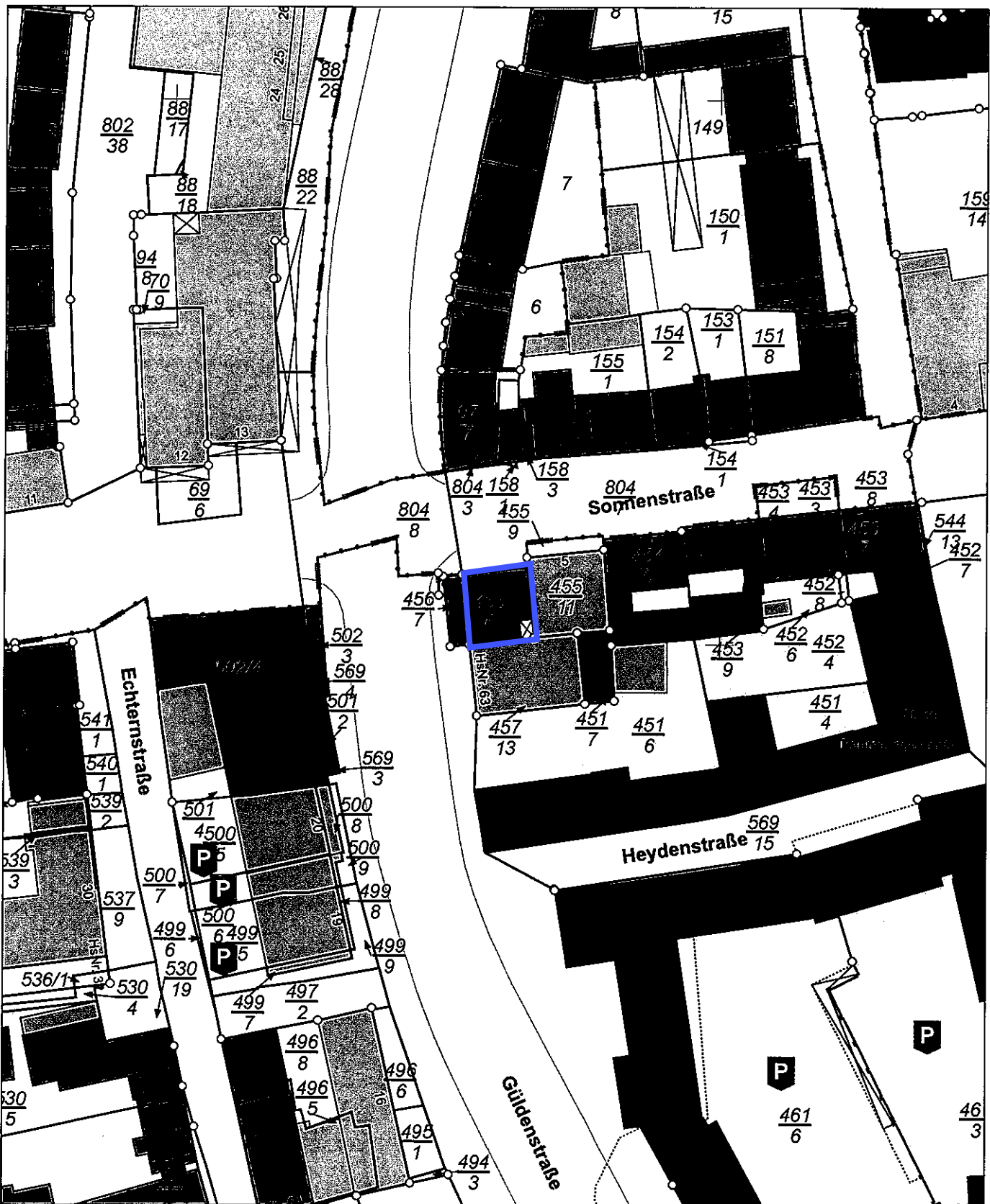
## Liegenschaftskarte 1:1000

Standardpräsentation

Erstellt am 10.07.2013

N = 5791417

E = 32603449



N = 5791197

Maßstab 1:1000

0 10 20 30

Meter

### Verantwortlich für den Inhalt:

Landesamt für Geoinformation und Landentwicklung Niedersachsen  
LGLN RD Braunschweig - Katasteramt - Stand: 06.07.2013  
Wilhelmstraße 3  
38100 Braunschweig

### Bereitgestellt durch:

Landesamt für Geoinformation und Landentwicklung Niedersachsen  
LGLN Regionaldirektion Braunschweig - Katasteramt -  
Wilhelmstraße 3  
38100 Braunschweig

### Zeichen:

Die Verwertung für nichteigene oder wirtschaftliche Zwecke und die öffentliche Wiedergabe ist gemäß § 5 Niedersächsisches Gesetz über das amtliche Vermessungswesen vom 12. Dezember 2002 (Nds. GVBl. 2003) nur mit Erlaubnis der für den Inhalt verantwortlichen Behörde zulässig.





## Flurstück 456/6, Flur 3, Gemarkung Innenstadt

Gebietszugehörigkeit: Gemeinde Braunschweig, Stadt  
Landkreis Braunschweig, Stadt

Lage: Sonnenstraße 6

Fläche: 157 m<sup>2</sup>

Tatsächliche Nutzung: 157 m<sup>2</sup> Handel und Dienstleistung

### Angaben zu Buchung und Eigentum

Buchungsart: Grundstück

Buchung: Amtsgericht Braunschweig  
Grundbuchbezirk Braunschweig-A  
Grundbuchblatt 8564  
Laufende Nummer 0013

Eigentümer: 8 CORPUS SIREO Investment Residential  
Lippestr. 4  
40221 Düsseldorf

#### Verantwortlich für den Inhalt:

Landesamt für Geoinformation und Landentwicklung Niedersachsen  
LGLN RD Braunschweig - Katasteramt - Stand: 06.07.2013  
Wilhelmstraße 3  
38100 Braunschweig

#### Bereitgestellt durch:

Landesamt für Geoinformation und Landentwicklung Niedersachsen  
LGLN Regionaldirektion Braunschweig - Katasteramt -  
Wilhelmstraße 3  
38100 Braunschweig

#### Zeichen: