








**Maßstab 1 : 500**  
 5 0 5 10 15 20 m

STAATSBETRIEB IMMOBILIEN- UND BAUMANAGEMENT SIB



Freistaat SACHSEN

<b>Grenzpunkte</b>	 Flurstücke
 Grenzpunkt mit Abmarkung	 Gemeindegrenze
 Grenzpunkt ohne Abmarkung	 Gebäude
 GE Gewässerentwicklungsfläche n	

**Luftbild, Gasthaus "Goldener Becher"**

<b>Fis.-nummer:</b>	850/5
<b>Gemarkung:</b>	Zwickau
<b>Ort:</b>	Zwickau
<b>Niederl. / Zentrale:</b>	
<b>Datum:</b>	11.06.2024
<b>Bearbeiter:</b>	

GE-Kulisse nach WRRL: LTV 2/2019  
 Geobasisdaten: Landesamt für Geobasisinformation Sachsen (GeoSN) 01.04.2024  
 Orthophoto: Landesamt für Geobasisinformation Sachsen (GeoSN)  
 SIB/PRIEGENL