

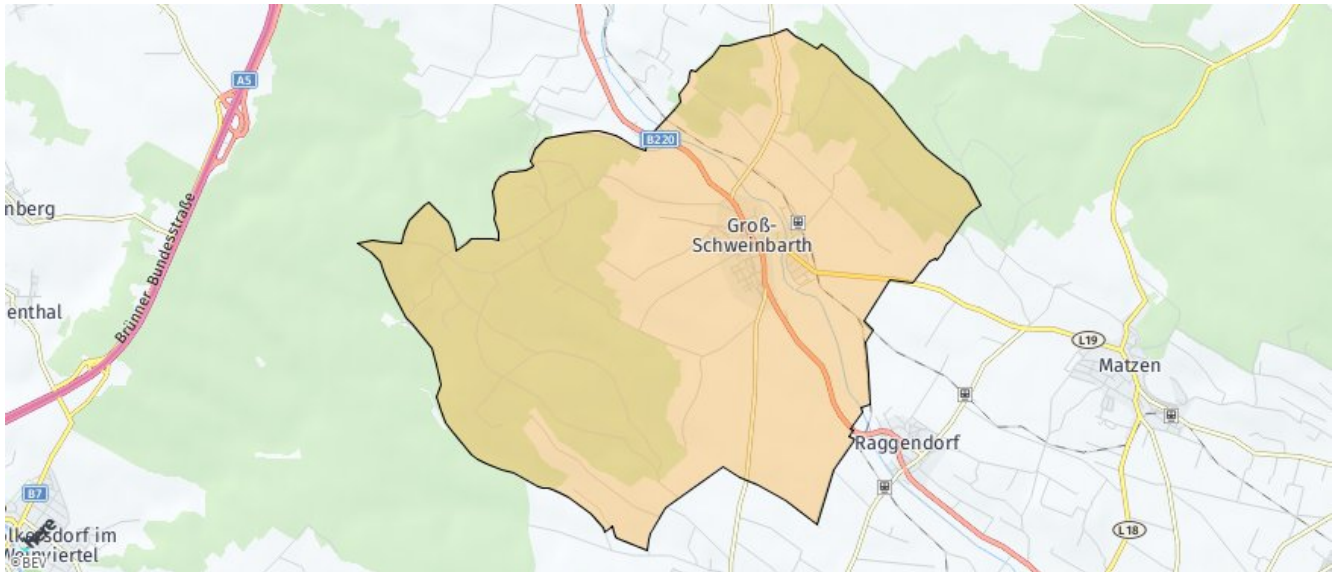
Lageplan zu Obj. 11144



kubicok
i m m o b i l i e n



Die abgefragte Adresse wird mit einem kleinen roten Quadrat auf der Karte lokalisiert. Wohnumfeld/Zählsprenkel sind um das Quadrat herum gelb eingefärbt. Falls dargestellt, ist der Stadtteil dunkelgelb und der Bezirk orange eingefärbt.



Einrichtung	Name	Entfernung (Luftlinie/Auto)
Apotheke	Apotheke "Zum heiligen Georg" Hauptplatz 13, 2191 Gaweinstal	7,52 km/8,53 km
Arzt für Allgemeinmedizin	Dr. Legat Helmut Hauptplatz 1, 2221 Groß-Schweinbarth	0,33 km/0,40 km
Bank	Raiffeisenbank Auersthal Hauptstraße 78, 2214 Auersthal	4,60 km/5,33 km
Bar/Lokal	Weinladen	4,64 km/5,44 km
Bibliothek	Pfarrbibliothek Bad Pirawarth Kirchengasse 3, 2222 Bad Pirawarth	5,00 km/5,90 km
Bus		0,32 km/0,40 km
Bäckerei	Bäckerei Karl Bauer GmbH Hauptstraße 32, 2221 Groß Schweinbarth	0,26 km/0,52 km
Café/Eis	Parkcafe	4,59 km/5,35 km
Drogerie	Bipa	9,04 km/16,63 km
Erholungsraum	Sulzgraben	7,84 km/9,56 km
Facharzt	Dr. Avanesian Raymond Prof. Knesl-Platz 11, 2222 Bad Pirawarth	4,74 km/5,51 km
Fitnessstudio	Marion Scheiterer - Life & Business... Hofgartenstraße 28, 2120 Wolkersdorf im Weinviertel	9,15 km/18,70 km
Kinderarzt	Dr. med. univ. Mujezinovic-Tur Vahdeta Bachgasse 15, 2120 Wolkersdorf im Weinviertel	9,08 km/16,57 km
Kinderbetreuung	Kindergarten Groß-Schweinbarth Hauptstraße 17, 2221 Großschweinbarth	0,41 km/0,60 km
Kirche/Kulturgut	St. Martin	0,10 km/0,20 km
Lokalbahnhof	Groß Schweinbarth	0,80 km/1,04 km
Metzgerei	Karl Strotzenberger Schönkirchnerstraße 20, 2241 Reyersdorf	6,93 km/7,70 km
Museum	WEINVIERTLER MUSEUMSDORF NIEDERSULZ... Niedersulz 250, 2224 Sulz im Weinviertel	8,15 km/10,21 km
Physiotherapeut	Frau Esther Jascha, B.Sc. Hauptplatz 26, 2191 Gaweinstal	7,53 km/8,61 km
Pizza/Snack	McDonald's Raststation A5 Süd, 2123 Hochleithen	6,15 km/12,31 km
Post	Post	4,60 km/5,40 km
Psychotherapeut	Renate Lang Freibergweg 3, 2221 Gross Schweinbarth	0,45 km/0,85 km
Restaurant	Landgasthof Polansky Hauptstraße 33, 2215 Matzen-Raggendorf	3,07 km/3,54 km
Schule	Hauptschule Auersthal Schulring 18, 2214 Auersthal	4,56 km/5,53 km
Schwimmbad/Therme	Matzner Freibad	4,79 km/5,40 km



Seniorenheim	NÖ Pflege- und Betreuungszentrum Wo... Withalmstraße 7, 2120 Wolkersdorf im Weinviertel	8,77 km/16,79 km
Sportanlage	OPTIMUM Marktgemeinde Matzen-Raggen... Jubiläumsplatz, 2243 Matzen	5,07 km/5,75 km
Supermarkt	Lahofer SPAR	4,61 km/5,39 km
Tankstelle	Tankstelle Rickl Raggendorferstraße 1, 2221 Groß-Schweinbarth	1,88 km/2,14 km
Tierarzt	Mag. med. vet. Bauer Katharina Hauptstraße 48, 2214 Auersthal	4,54 km/5,18 km
Trafik	Trafik Sabine Denk Hauptstraße 37, 2221 Groß-Schweinbarth	0,23 km/0,47 km
Volksschule	Volksschule Groß-Schweinbarth Kirchenplatz 1, 2221 Groß-Schweinbarth	0,10 km/0,19 km
Weinlokal	Carina Bauer Kugelberg 11, 2221 Groß-Schweinbarth	0,06 km/0,14 km
Zahnarzt	DDr. Koschatzky Michael Hauptplatz 5, 2243 Matzen	4,83 km/5,21 km
Ärztzentrum/Krankenhaus	Klinik Pirawarth, Kur- und Rehabili... Kurhausstraße 100, 2222 Bad Pirawarth	4,07 km/5,64 km



Nahversorger (Bäckerei, Metzgerei, Supermarkt, Drogerie)

Ergebnisinterpretation - Distanznetz

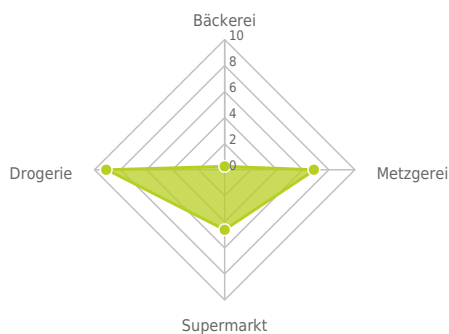
Das Distanznetz auf der rechten Seite gibt einen Überblick über die Entfernungen zur jeweils nächstgelegenen Einrichtung. Der Mittelpunkt markiert den Immobilienstandort. Je näher die Punkte beim Mittelpunkt liegen, desto geringer ist die Entfernung.

Ergebnisinterpretation - Balkendiagramm

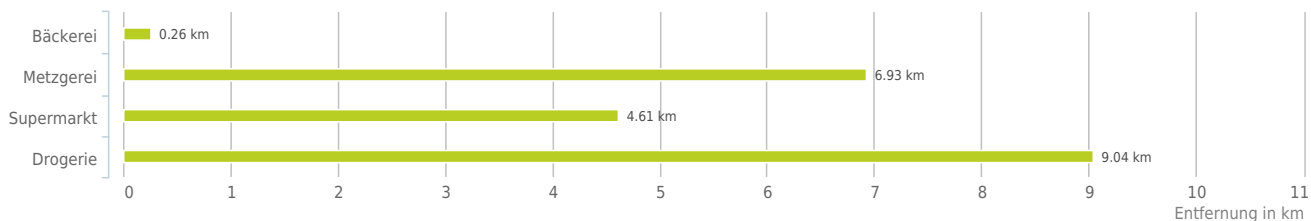
Untenstehende Kilometerangaben zeigen an wie weit der jeweils nächstgelegenen Nahversorger entfernt ist (in Städten Fußweg, am Land Autodistanz).



Distanzen zu Nahversorgern [km]



Distanzen zu den Nahversorgungseinrichtungen



bis 0,5 km:

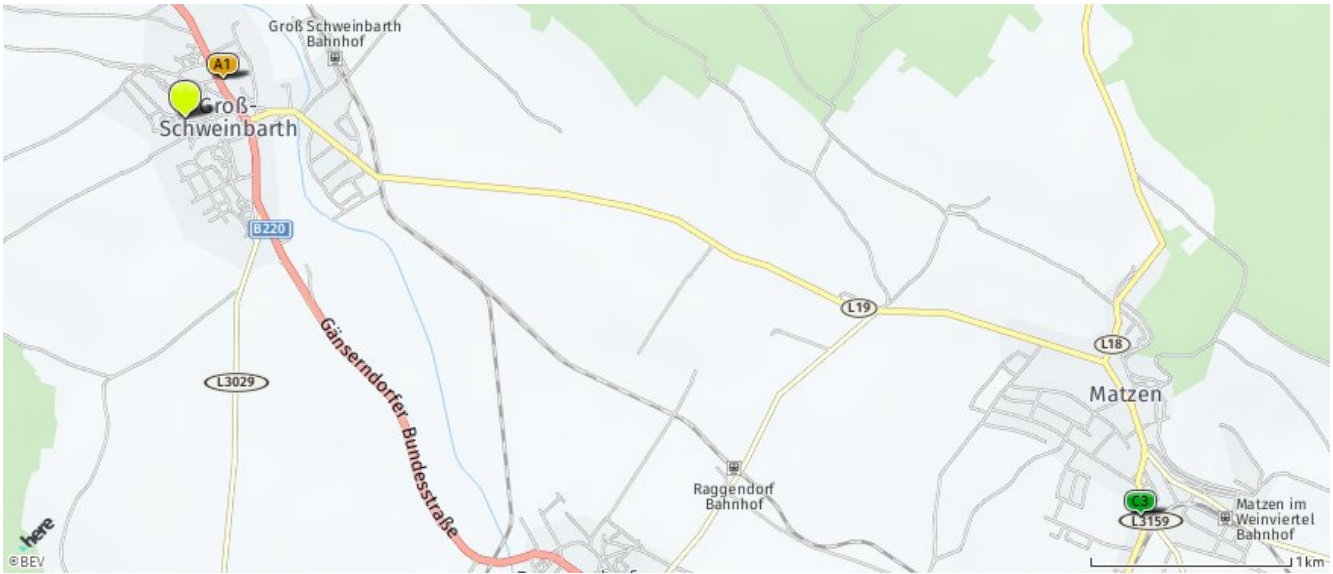
- Bäckerei

über 2 km:

- Metzgerei: 6,9 km
- Supermarkt: 4,6 km
- Drogerie: 9,0 km

Nahversorger (Bäckerei, Metzgerei, Supermarkt, Drogerie)

Der hellgrüne Punkt markiert den Immobilienstandort, die Nahversorger im Umkreis werden mit farblichen Pins angezeigt. Es werden pro Kategorie immer die drei nächstgelegenen Einrichtungen angezeigt und aufgelistet. Der Pin mit dem Zusatz „1“ zeigt immer die jeweilige Einrichtung mit der geringsten Entfernung zum Standort.



Bäckerei

- A1** Bäckerei Karl Bauer GmbH
Hauptstraße 32
2221 Großschweinbarth
(0,26 km / 0,52 km)
(Luftlinie / Mit Auto)
- Hirschmann-Thaler Kerstin e.U.
Hauptstraße 117
2214 Auersthal
(4,73 km / 5,81 km)
(Luftlinie / Mit Auto)
- Gernot Haferl
Hauptstraße 37
2241 Reyersdorf
(6,37 km / 7,16 km)
(Luftlinie / Mit Auto)

Metzgerei

- Karl Strotzenberger
Schönkirchnerstraße 20
2241 Reyersdorf
(6,93 km / 7,70 km)
(Luftlinie / Mit Auto)
- Fleischerei Wild GmbH
Bischof Schneider-Straße 5
2191 Gaweinstal
(7,57 km / 8,63 km)
(Luftlinie / Mit Auto)
- Alois Franz Sebastian
Müllebner
Hauptplatz 24
2211 Püllichsdorf
(8,72 km / 13,17 km)
(Luftlinie / Mit Auto)

Supermarkt

- Lahofer SPAR
(4,61 km / 5,39 km)
(Luftlinie / Mit Auto)
- Spar
Untere Hauptstraße 1
2222 Bad Pirawarth
(4,61 km / 5,40 km)
(Luftlinie / Mit Auto)
- C3** Billa
Reyersdorferstraße 6
2243 Matzen
(5,14 km / 5,78 km)
(Luftlinie / Mit Auto)

Drogerie

- Bipa
(9,04 km / 16,63 km)
(Luftlinie / Mit Auto)

Herold Business Data ©

Nahversorger (Banken, Post, Tankstellen, Trafiken)

Ergebnisinterpretation - Distanznetz

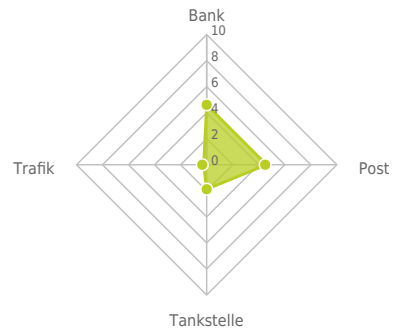
Das Distanznetz auf der rechten Seite gibt einen Überblick über die Entfernungen zur jeweils nächstgelegenen Einrichtung. Der Mittelpunkt markiert den Immobilienstandort. Je näher die Punkte beim Mittelpunkt liegen, desto geringer ist die Entfernung.

Ergebnisinterpretation - Balkendiagramm

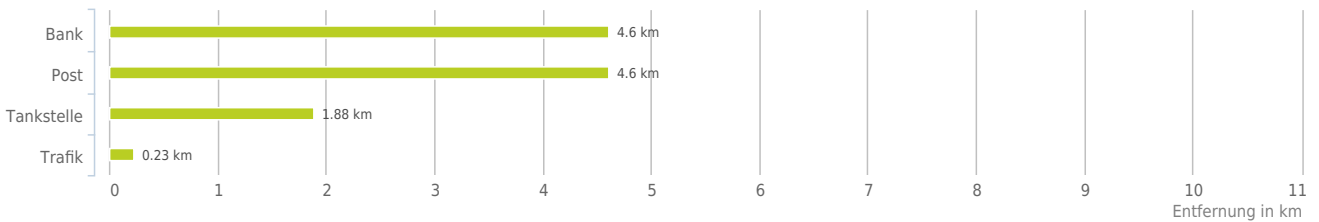
Untenstehende Kilometerangaben zeigen an wie weit der jeweils nächstgelegenen Nahversorger entfernt ist (in Städten Fußweg, am Land Autodistanz).



Distanzen zu Nahversorgern [km]



Distanzen zu den Nahversorgungseinrichtungen



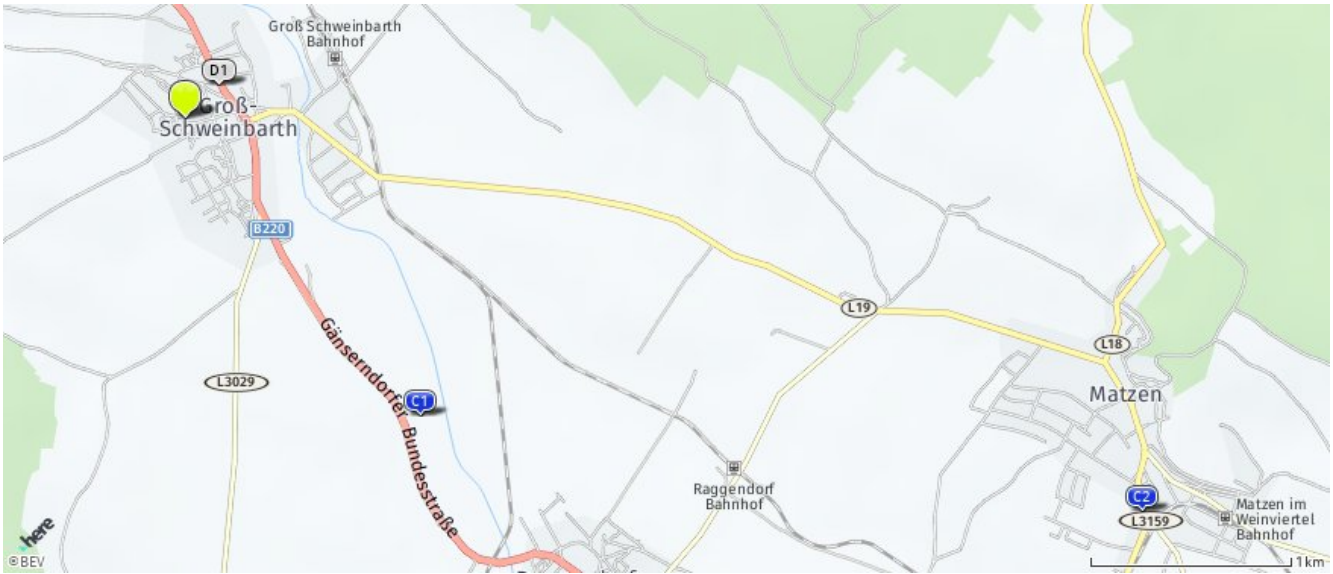
bis 0,5 km:
- Trafik

0,6 bis 2 km:
- Tankstelle

über 2 km:
- Bank: 4,6 km
- Post: 4,6 km

Nahversorger (Banken, Post, Tankstellen, Trafiken)

Der hellgrüne Punkt markiert den Immobilienstandort, die Nahversorger im Umkreis werden mit farblichen Pins angezeigt. Es werden pro Kategorie immer die drei nächstgelegenen Einrichtungen angezeigt und aufgelistet. Der Pin mit dem Zusatz „1“ zeigt immer die jeweilige Einrichtung mit der geringsten Entfernung zum Standort.



Bank

Raiffeisenbank Auersthal

Hauptstraße 78
2214 Auersthal
(4,60 km / 5,33 km)
(Luftline / Mit Auto)

bank99

Hauptstraße 99
2214 Auersthal
(4,67 km / 5,54 km)
(Luftline / Mit Auto)

Raiffeisenbank

Obere Hauptstraße 30
2222 Kollnbrunn
(5,19 km / 5,97 km)
(Luftline / Mit Auto)

Post

Post

(4,60 km / 5,40 km)
(Luftline / Mit Auto)

Post Filiale 2214

Hauptstraße 99
2214 Auersthal
(4,68 km / 5,54 km)
(Luftline / Mit Auto)

Post

Parkstraße 6
2223 Hohenruppersdorf
(5,57 km / 6,58 km)
(Luftline / Mit Auto)

Tankstelle

Tankstelle Rickl

Raggendorferstraße 1
2221 Groß-Schweinbarth
(1,88 km / 2,14 km)
(Luftline / Mit Auto)

Turmöl Quick

Reyersdorfer Straße 4a
2243 Matzen
(5,14 km / 5,76 km)
(Luftline / Mit Auto)

Peterschelka Diskont

Tankstelle
Bahnstraße 2
2214 Auersthal
(4,96 km / 5,94 km)
(Luftline / Mit Auto)

Trafik

Trafik Sabine Denk

Hauptstraße 37
2221 Groß-Schweinbarth
(0,23 km / 0,47 km)
(Luftline / Mit Auto)

Trafik Manfred Winter e.U.

Untere Hauptstraße 1
2222 Bad Pirawarth
(4,61 km / 5,41 km)
(Luftline / Mit Auto)

Trafik Raimund Lahofer

Hauptstraße 79
2214 Auersthal
(4,59 km / 5,46 km)
(Luftline / Mit Auto)

Herold Business Data ©

Gastronomie und Ausgehen

Ergebnisinterpretation - Distanznetz

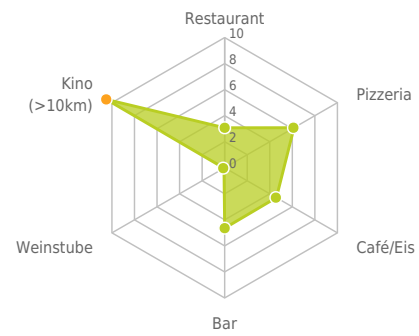
Das Distanznetz auf der rechten Seite gibt einen Überblick über die Entfernungen zur jeweils nächstgelegenen Einrichtung. Der Mittelpunkt markiert den Immobilienstandort. Je näher die Punkte beim Mittelpunkt liegen, desto geringer ist die Entfernung.

Ergebnisinterpretation - Balkendiagramm


Untenstehende Kilometerangaben zeigen an wie weit die jeweils nächstgelegene Einrichtung entfernt ist (in Städten Fußweg, am Land Autodistanz).



Distanzen zu Ausgeheinrichtungen [km]



Distanzen zu den Ausgeheinrichtungen



bis 0,5 km:

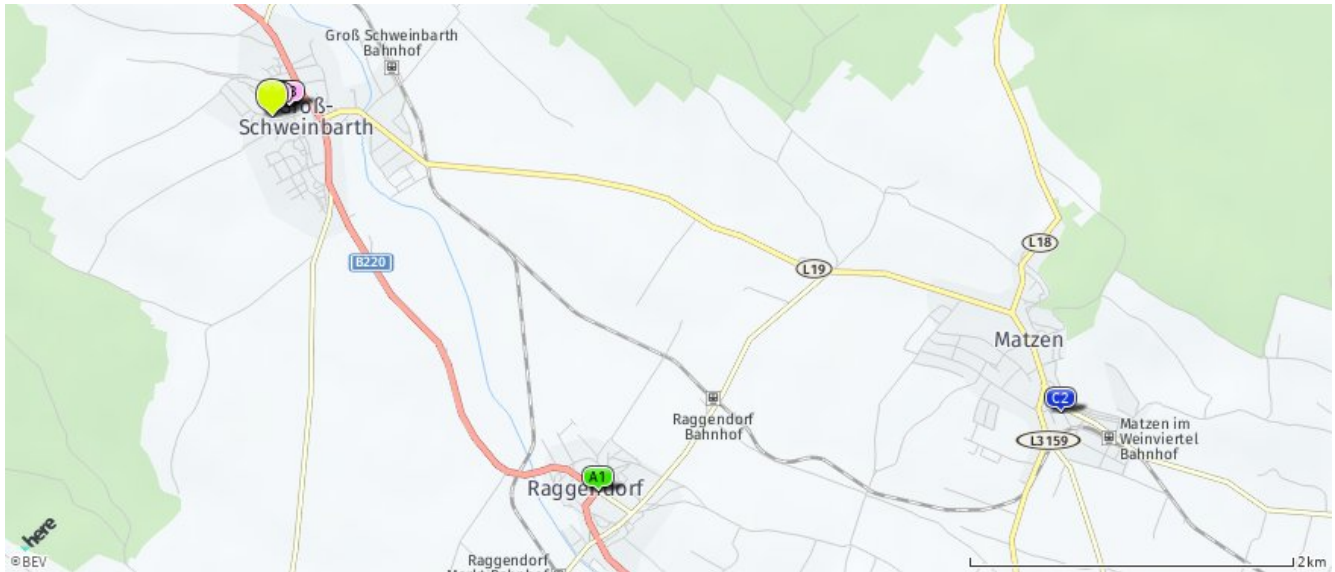
- Weinlokal

über 2 km:

- Gasthaus: >5 km
- Restaurant: 3,1 km
- Pizza/Snack: 6,2 km
- Café/Eis: 4,6 km
- Bar/Lokal: 4,6 km
- Kino: >5 km

Gastronomie und Ausgehen

Der hellgrüne Punkt markiert den Immobilienstandort, die Einrichtungen im Umkreis werden mit farblichen Pins angezeigt.
Es werden pro Kategorie immer die drei nächstgelegenen Einrichtungen angezeigt und aufgelistet.
Der Pin mit dem Zusatz „1“ zeigt immer die jeweilige Einrichtung mit der geringsten Entfernung zum Standort.



Restaurant

- A1** Landgasthof Polansky
Hauptstraße 33
2215 Matzen-Raggendorf
(3,07 km / 3,54 km)
(Luftline / Mit Auto)
- Heuriger Poys
(4,32 km / 4,74 km)
(Luftline / Mit Auto)
- Heuriger Hofer
Wunderberg 26
2214 Auersthal
(4,37 km / 5,01 km)
(Luftline / Mit Auto)

Pizza/Snack

- McDonald's
Raststation A5 Süd
2123 Hochleithen
(6,15 km / 12,31 km)
(Luftline / Mit Auto)
- Pizzeria tropicana
Bahnstraße 1
2120 Wolkersdorf im Weinviertel
(9,58 km / 16,46 km)
(Luftline / Mit Auto)
- Schnitzelhaus Wolkersdorf
(9,26 km / 18,50 km)
(Luftline / Mit Auto)

Café/Eis

- Parkcafe
(4,59 km / 5,35 km)
(Luftline / Mit Auto)
- C2** Cafe Optimum
Jubiläumsplatz 8
2243
(5,20 km / 5,68 km)
(Luftline / Mit Auto)
- Buschenschank Eschberger
Kurhausstraße 23
2222
(4,75 km / 5,69 km)
(Luftline / Mit Auto)

Bar/Lokal

- Weinladen
(4,64 km / 5,44 km)
(Luftline / Mit Auto)
- Cafe-Beisl Archiv
Hauptstraße 70
2213 Bockfließ
(6,46 km / 7,92 km)
(Luftline / Mit Auto)
- Cocktail Bar Downtown
(7,45 km / 8,49 km)
(Luftline / Mit Auto)

Weinlokal

- E1** Carina Bauer
Kugelberg 11
2221 Groß-Schweinbarth
(0,06 km / 0,14 km)
(Luftline / Mit Auto)
- E2** Weingut Öhler GesbR
Hochstraße 13
2221 Groß-Schweinbarth
(0,06 km / 0,15 km)
(Luftline / Mit Auto)
- E3** Walzl Johann
Hochstraße 9
2221 Groß-Schweinbarth
(0,12 km / 0,23 km)
(Luftline / Mit Auto)

Herold Business Data ©

Ausbildung und Kinderbetreuung

Ergebnisinterpretation - Distanznetz

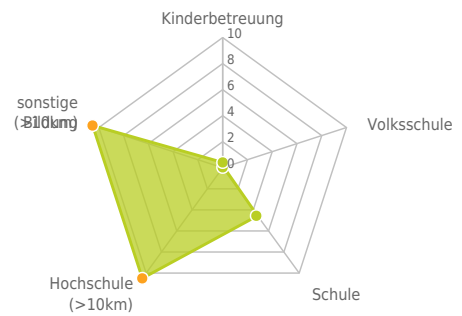
Das Distanznetz auf der rechten Seite gibt einen Überblick über die Entfernungen zur jeweils nächstgelegenen Einrichtung. Der Mittelpunkt markiert den Immobilienstandort. Je näher die Punkte beim Mittelpunkt liegen, desto geringer ist die Entfernung.

Ergebnisinterpretation - Balkendiagramm

Untenstehende Kilometerangaben zeigen an wie weit die jeweils nächstgelegene Einrichtung entfernt ist (in Städten Fußweg, am Land Autodistanz).



Distanzen zu Bildungseinrichtungen [km]



Distanzen zu den Bildungseinrichtungen



bis 0,5 km:

- Kinderbetreuung
- Volksschule

über 2 km:

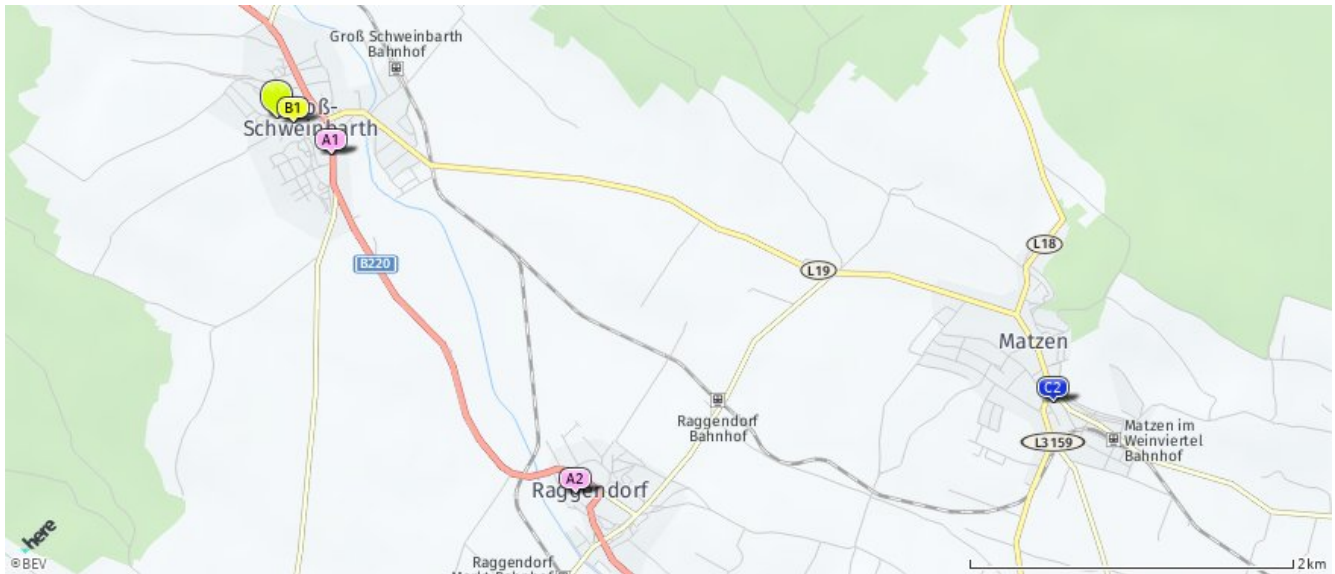
- Schule: 4,6 km
- Hochschule: >5 km
- sonstige Bildung: >5 km

Ausbildung und Kinderbetreuung

Der hellgrüne Punkt markiert den Immobilienstandort, die Bildungs- oder Kinderbetreuungseinrichtungen im Umkreis werden mit farblichen Pins angezeigt.

Es werden pro Kategorie immer die drei nächstgelegenen Einrichtungen angezeigt und aufgelistet.

Der Pin mit dem Zusatz „1“ zeigt immer die jeweilige Einrichtung mit der geringsten Entfernung zum Standort.



Kinderbetreuung

- A1** Kindergarten Groß-Schweinbarth
Hauptstraße 17
2221 Großschweinbarth
(0,41 km / 0,60 km)
(Luftline / Mit Auto)
- A2** Kindergarten Matzen-Raggendorf,
Rag...
Meierhofzeile 6
2215 Raggendorf
(2,96 km / 3,42 km)
(Luftline / Mit Auto)
- Kindergarten Auersthal
Neubaugasse 5
2214 Auersthal
(4,69 km / 5,68 km)
(Luftline / Mit Auto)

Volksschule

- B1** Volksschule Groß-Schweinbarth
Kirchenplatz 1
2221 Groß-Schweinbarth
(0,10 km / 0,19 km)
(Luftline / Mit Auto)
- Volksschule Auersthal
Schulring 18
2214 Auersthal
(4,56 km / 5,53 km)
(Luftline / Mit Auto)
- Volksschule Bad Pirawarth
Kirchengasse 6
2222 Bad Pirawarth
(5,00 km / 5,89 km)
(Luftline / Mit Auto)

Schule

- Hauptschule Auersthal
Schulring 18
2214 Auersthal
(4,56 km / 5,53 km)
(Luftline / Mit Auto)
- C2** Neue Niederösterreichische Mittelschule
Jubiläumsplatz 10
2243 Matzen
(5,10 km / 5,73 km)
(Luftline / Mit Auto)
- Hauptschule Hohenruppersdorf
Marktplatz 38
2223 Hohenruppersdorf
(5,58 km / 7,19 km)
(Luftline / Mit Auto)

Herold Business Data ©

Kunst und Kultur

Ergebnisinterpretation - Distanznetz

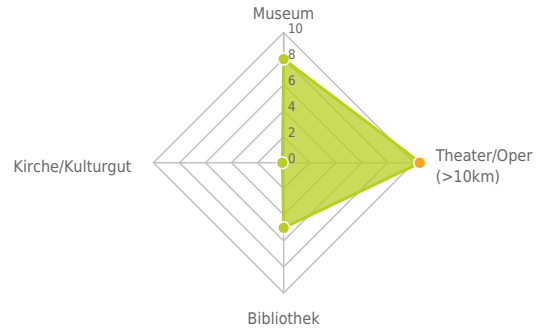
Das Distanznetz auf der rechten Seite gibt einen Überblick über die Entfernungen zur jeweils nächstgelegenen Einrichtung. Der Mittelpunkt markiert den Immobilienstandort. Je näher die Punkte beim Mittelpunkt liegen, desto geringer ist die Entfernung.

Ergebnisinterpretation - Balkendiagramm


Untenstehende Kilometerangaben zeigen an wie weit die jeweils nächstgelegene Einrichtung entfernt ist (in Städten Fußweg, am Land Autodistanz).



Distanzen zu Kultureinrichtungen [km]



Distanzen zu den Kultureinrichtungen



bis 0,5 km:

- Kirche/Kulturgut

über 2 km:

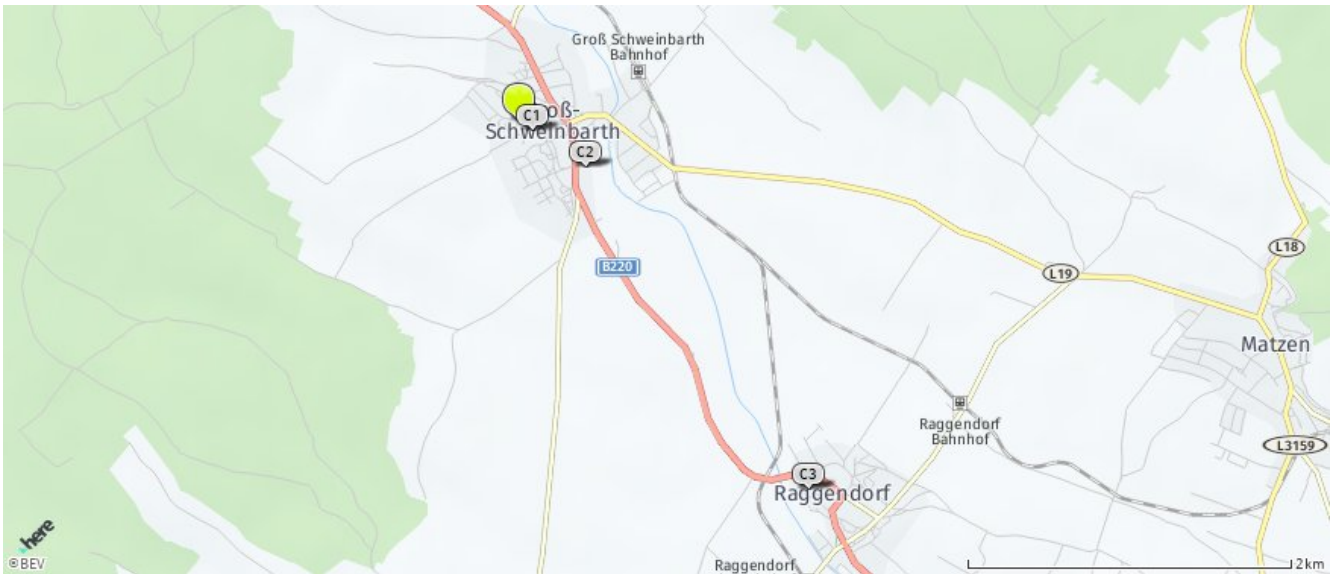
- Museum: 8,2 km
- Theater/Oper: >5 km
- Bibliothek: 5,0 km

Kunst und Kultur

Der hellgrüne Punkt markiert den Immobilienstandort, die Kunst- und Kultureinrichtungen im Umkreis werden mit farblichen Pins angezeigt.

Es werden pro Kategorie immer die drei nächstgelegenen Einrichtungen angezeigt und aufgelistet.

Der Pin mit dem Zusatz „1“ zeigt immer die jeweilige Einrichtung mit der geringsten Entfernung zum Standort.



Museum

WEINVIERTLER MUSEUMSDORF

NIEDERSULZ...

Niedersulz 250

2224 Sulz im Weinviertel

(8,15 km / 10,21 km)

(Luftlinie / Mit Auto)

Museum für Dorfkultur

Neustift 24

2212 Großengersdorf

(7,96 km / 11,11 km)

(Luftlinie / Mit Auto)

Bibliothek

Pfarrbibliothek Bad Pirawarth

Kirchengasse 3

2222 Bad Pirawarth

(5,00 km / 5,90 km)

(Luftlinie / Mit Auto)

Öffentliche Bücherei Bockfließ

Hochfeldstraße 6

2213 Bockfließ

(6,36 km / 8,19 km)

(Luftlinie / Mit Auto)

Bibliothek Großengersdorf

Bahngasse 12

2212 Großengersdorf

(7,90 km / 10,96 km)

(Luftlinie / Mit Auto)

Kirche/Kulturgut

C1 St. Martin

(0,10 km / 0,20 km)

(Luftlinie / Mit Auto)

C2 Schloss Groß-Schweinbarth

Hauptstraße 2

Groß-Schweinbarth

(0,50 km / 0,66 km)

(Luftlinie / Mit Auto)

C3 Pfarrkirche hl. Agapitus

(2,89 km / 3,40 km)

(Luftlinie / Mit Auto)

Herold Business Data ©

Sport, Freizeit und Skigebiete

Ergebnisinterpretation - Distanznetz

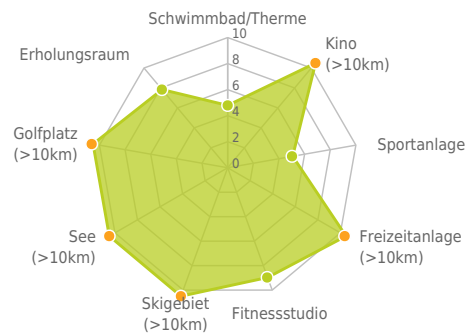
Das Distanznetz auf der rechten Seite gibt einen Überblick über die Entfernungen zur jeweils nächstgelegenen Einrichtung. Der Mittelpunkt markiert den Immobilienstandort. Je näher die Punkte beim Mittelpunkt liegen, desto geringer ist die Entfernung.

Ergebnisinterpretation - Balkendiagramm


Untenstehende Kilometerangaben zeigen an wie weit die jeweils nächstgelegene Einrichtung entfernt ist (in Städten Fußweg, am Land Autodistanz).



Distanzen zu Freizeiteinrichtungen [km]



Distanzen zu den Freizeiteinrichtungen



über 2 km:

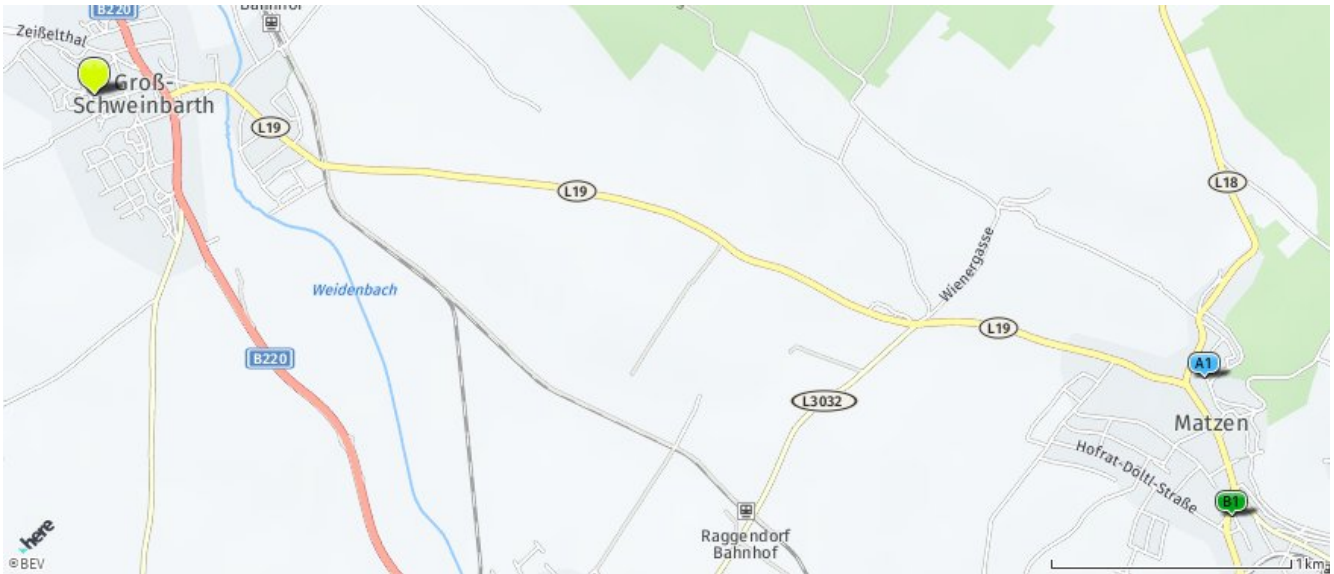
- Schwimmbad/Therme: 4,8 km
- Kino: >5 km
- Videothek: >5 km
- Sportanlage: 5,1 km
- Freizeitanlage: >5 km
- Fitnessstudio: 9,2 km
- Skilift: >5 km
- Golfplatz: >5 km
- Erholungsraum: 7,8 km
- See: >5 km

Sport, Freizeit und Skigebiete

Der hellgrüne Punkt markiert den Immobilienstandort, die Sport- und Freizeiteinrichtungen im Umkreis werden mit farblichen Pins angezeigt.

Es werden pro Kategorie immer die drei nächstgelegenen Einrichtungen angezeigt und aufgelistet.

Der Pin mit dem Zusatz „1“ zeigt immer die jeweilige Einrichtung mit der geringsten Entfernung zum Standort.



Schwimmbad/Therme

- A1** Matzner Freibad
Matzen-Raggendorf
(4,79 km / 5,40 km)
(Luftline / Mit Auto)
- Parkbad Schönkirchen-Reyersdorf
Schönkirchen-Reyersdorf
(7,00 km / 7,80 km)
(Luftline / Mit Auto)

Sportanlage

- B1** OPTIMUM Marktgemeinde
Matzen-Raggen...
Jubiläumsplatz
2243 Matzen
(5,07 km / 5,75 km)
(Luftline / Mit Auto)
- Tennishalle - Marianne
Schneider KG
Matzner Straße
2242 Prottes
(8,31 km / 9,01 km)
(Luftline / Mit Auto)
- Dorfzentrum Prottes -
Martin Dania
Matzner Straße
2242 Prottes
(8,46 km / 9,04 km)
(Luftline / Mit Auto)

Fitnessstudio

- Marion Scheiterer - Life &
Business...
Hofgartenstraße 28
2120 Wolkersdorf im Weinviertel
(9,15 km / 18,70 km)
(Luftline / Mit Auto)
- X-Pulse e.U.
Kirchenplatz 10
2120 Wolkersdorf im Weinviertel
(8,97 km / 19,08 km)
(Luftline / Mit Auto)

Erholungsraum

- Sulzgraben
(7,84 km / 9,56 km)
(Luftline / Mit Auto)
- Au Rußbach
(9,84 km / 18,88 km)
(Luftline / Mit Auto)

Ärzte

Ergebnisinterpretation - Distanznetz

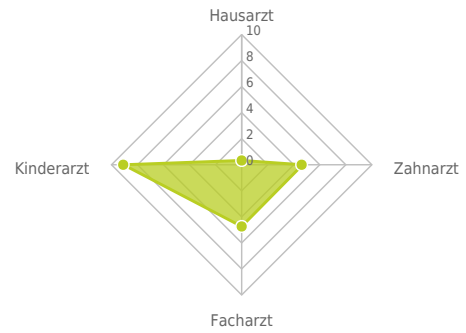
Das Distanznetz auf der rechten Seite gibt einen Überblick über die Entfernungen zur jeweils nächstgelegenen Einrichtung. Der Mittelpunkt markiert den Immobilienstandort. Je näher die Punkte beim Mittelpunkt liegen, desto geringer ist die Entfernung.

Ergebnisinterpretation - Balkendiagramm

Untenstehende Kilometerangaben zeigen an wie weit die jeweils nächstgelegene Einrichtung entfernt ist (in Städten Fußweg, am Land Autodistanz).



Distanzen zu Ärzten [km]



Distanzen zu Ärzten



bis 0,5 km:

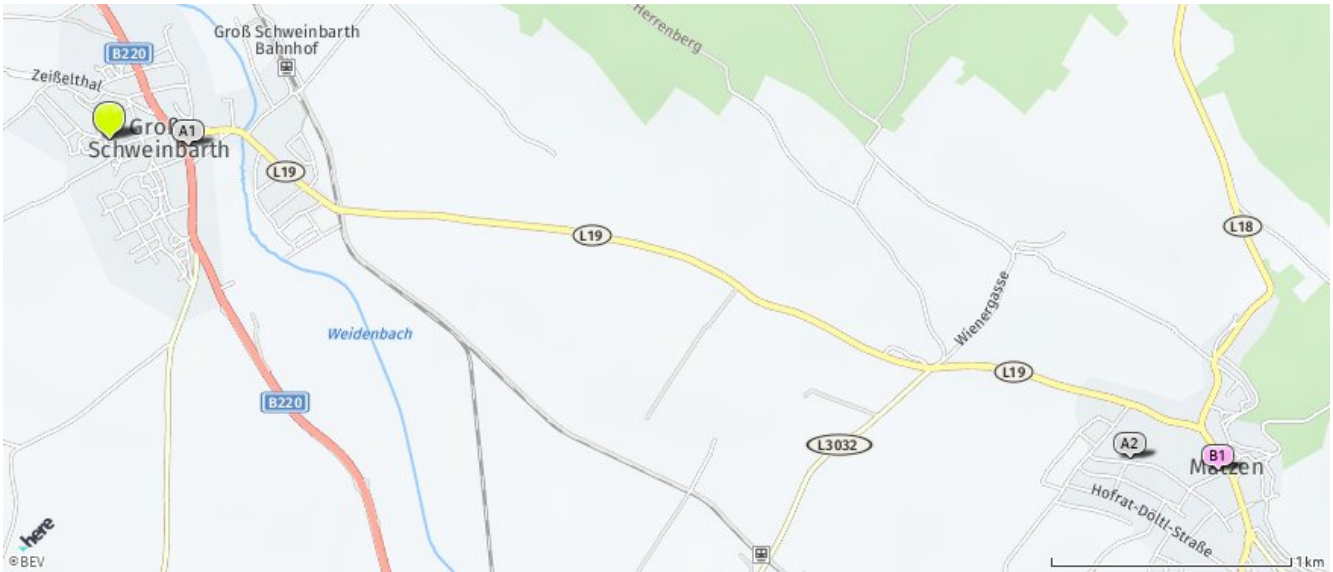
- Arzt für Allgemeinmedizin

über 2 km:

- Zahnarzt: 4,8 km
- Facharzt: 4,7 km
- Kinderarzt: 9,1 km

Ärzte

Der hellgrüne Punkt markiert den Immobilienstandort, die Arztpraxen im Umkreis werden mit farblichen Pins angezeigt. Es werden pro Kategorie immer die drei nächstgelegenen Einrichtungen angezeigt und aufgelistet. Der Pin mit dem Zusatz „1“ zeigt immer die jeweilige Einrichtung mit der geringsten Entfernung zum Standort.



Arzt für Allgemeinmedizin

- A1** Dr. Legat Helmut
Hauptplatz 1
2221 Groß-Schweinbarth
(0,33 km / 0,40 km)
(Luftlinie / Mit Auto)
- A2** Dr. Rustler Sonja
Bründlgasse 40
2243 Matzen-Raggendorf
(4,47 km / 5,09 km)
(Luftlinie / Mit Auto)
- Dr. Zelenka Irmgard
Kurhausstraße 100
2222 Bad Pirawarth
(4,07 km / 5,64 km)
(Luftlinie / Mit Auto)

Zahnarzt

- B1** DDr. Koschatzky Michael
Hauptplatz 5
2243 Matzen
(4,83 km / 5,21 km)
(Luftlinie / Mit Auto)
- DDr. Jones Christina
Preußengasse 76
2214 Auersthal
(4,68 km / 5,53 km)
(Luftlinie / Mit Auto)
- Dr.-medic stom. Sas
Ovidiu-Eugen
Preußengasse 76
2214 Auersthal
(4,68 km / 5,53 km)
(Luftlinie / Mit Auto)

Facharzt

- Dr. Avanessian Raymond
Prof. Knesl-Platz 11
2222 Bad Pirawarth
(4,74 km / 5,51 km)
(Luftlinie / Mit Auto)
- Dr. Tibbe-Ferchländer Bärbel
Petra
Obere Hauptstraße 4
2223 Hohenruppersdorf
(5,63 km / 6,67 km)
(Luftlinie / Mit Auto)
- Dr Schramm - Marhardt
Gabriele
Milchhausstraße 27
2213 Bockfließ
(6,56 km / 8,22 km)
(Luftlinie / Mit Auto)

Kinderarzt

- Dr. med. univ. Mujezinovic-Tur
Vahdeta
Bachgasse 15
2120 Wolkersdorf im Weinviertel
(9,08 km / 16,57 km)
(Luftlinie / Mit Auto)

Herold Business Data ©

Medizinische Versorgung und Therapie

Ergebnisinterpretation - Distanznetz

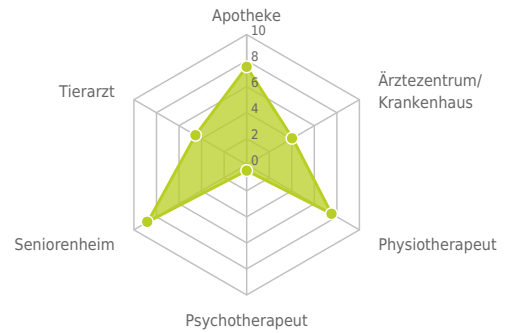
Das Distanznetz auf der rechten Seite gibt einen Überblick über die Entfernungen zur jeweils nächstgelegenen Einrichtung. Der Mittelpunkt markiert den Immobilienstandort. Je näher die Punkte beim Mittelpunkt liegen, desto geringer ist die Entfernung.

Ergebnisinterpretation - Balkendiagramm

Untenstehende Kilometerangaben zeigen an wie weit die jeweils nächstgelegene Einrichtung entfernt ist (in Städten Fußweg, am Land Autodistanz).



Distanzen zu Gesundheitseinrichtungen [km]



Distanzen zu Gesundheitseinrichtungen



bis 0,5 km:

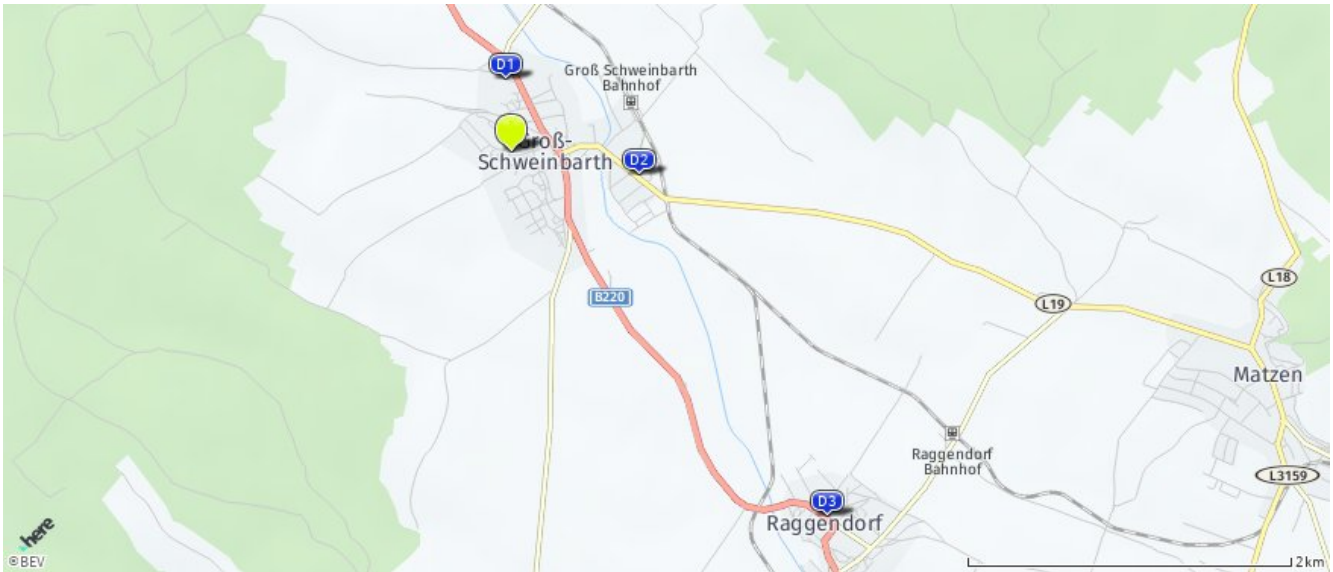
- Psychotherapeut

über 2 km:

- Apotheke: 7,5 km
- Ärztezentrum/Krankenhaus: 4,1 km
- Physiotherapeut: 7,5 km
- Seniorenheim: 8,8 km
- Tierarzt: 4,5 km

Medizinische Versorgung und Therapie

Der hellgrüne Punkt markiert den Immobilienstandort, die Einrichtungen im Umkreis werden mit farblichen Pins angezeigt.
Es werden pro Kategorie immer die drei nächstgelegenen Einrichtungen angezeigt und aufgelistet.
Der Pin mit dem Zusatz „1“ zeigt immer die jeweilige Einrichtung mit der geringsten Entfernung zum Standort.



Apotheke

Apotheke "Zum heiligen Georg"
Hauptplatz 13
2191 Gaweinstal
(7,52 km / 8,53 km)
(Luftline / Mit Auto)
Plus Apotheke Wolkersdorf
Hauptstraße 16
2120 Wolkersdorf
(9,09 km / 16,70 km)
(Luftline / Mit Auto)

Ärztzentrum/Krankenhäuser

Klinik Pirawarth, Kur- und Rehabili...
Kurhausstraße 100
2222 Bad Pirawarth
(4,07 km / 5,64 km)
(Luftline / Mit Auto)

Physiotherapeut

Frau Esther Jascha, B.Sc.
Hauptplatz 26
2191 Gaweinstal
(7,53 km / 8,61 km)
(Luftline / Mit Auto)
Frau Ines Tasic
Niedersulz 21
2224 Sulz im Weinviertel
(8,69 km / 10,61 km)
(Luftline / Mit Auto)
Frau Tamara Renzhofer
Froschau 12
2211 Pillichsdorf
(8,41 km / 12,40 km)
(Luftline / Mit Auto)

Psychotherapeut

D1 Renate Lang
Freibergweg 3
2221 Gross Schweinbarth
(0,45 km / 0,85 km)
(Luftline / Mit Auto)
D2 Mag. phil. Heinz Längle
Matzner Straße 21
2221 Gross Schweinbarth
(0,80 km / 0,93 km)
(Luftline / Mit Auto)
D3 Silke Adam
Matznerstraße 13
2215 Raggendorf
(2,97 km / 3,44 km)
(Luftline / Mit Auto)

Seniorenheim

NÖ Pflege- und Betreuungszentrum Wo...
Withalmstraße 7
2120 Wolkersdorf im Weinviertel
(8,77 km / 16,79 km)
(Luftline / Mit Auto)

Tierarzt

Mag. med. vet. Bauer Katharina
Hauptstraße 48
2214 Auersthal
(4,54 km / 5,18 km)
(Luftline / Mit Auto)
Mag. Sigrid Helperstorfer
Linke Vorstadt 17
2222 Bad Pirawarth
(4,63 km / 5,81 km)
(Luftline / Mit Auto)
Tierarztpraxis Bad Pirawarth,
Mag. ...
Linke Vorstadt 17
2222 Bad Pirawarth
(4,63 km / 5,81 km)
(Luftline / Mit Auto)

Herold Business Data ©

Öffentlicher Nahverkehr

Ergebnisinterpretation - Distanznetz

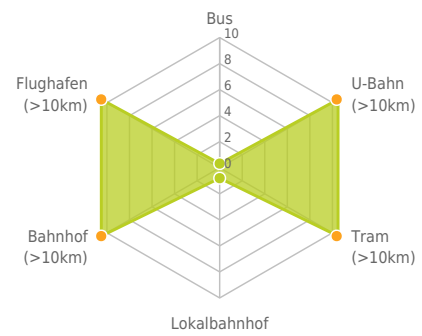
Das Distanznetz auf der rechten Seite gibt einen Überblick über die Entfernungen zur jeweils nächstgelegenen Einrichtung. Der Mittelpunkt markiert den Immobilienstandort. Je näher die Punkte beim Mittelpunkt liegen, desto geringer ist die Entfernung.

Ergebnisinterpretation - Balkendiagramm

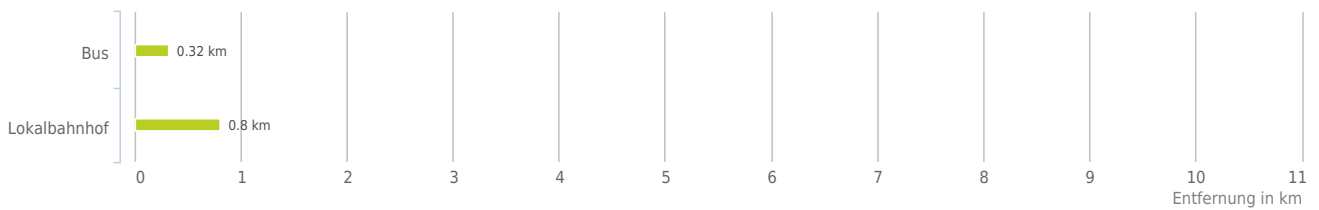
Untenstehende Kilometerangaben zeigen an wie weit die jeweils nächstgelegene Einrichtung entfernt ist (in Städten Fußweg, am Land Autodistanz).



Distanzen zum öffentlichen Verkehr [km]



Distanzen zu Einrichtungen des öffentlichen Verkehrs



bis 0,5 km:

- Bus

0,6 bis 2 km:

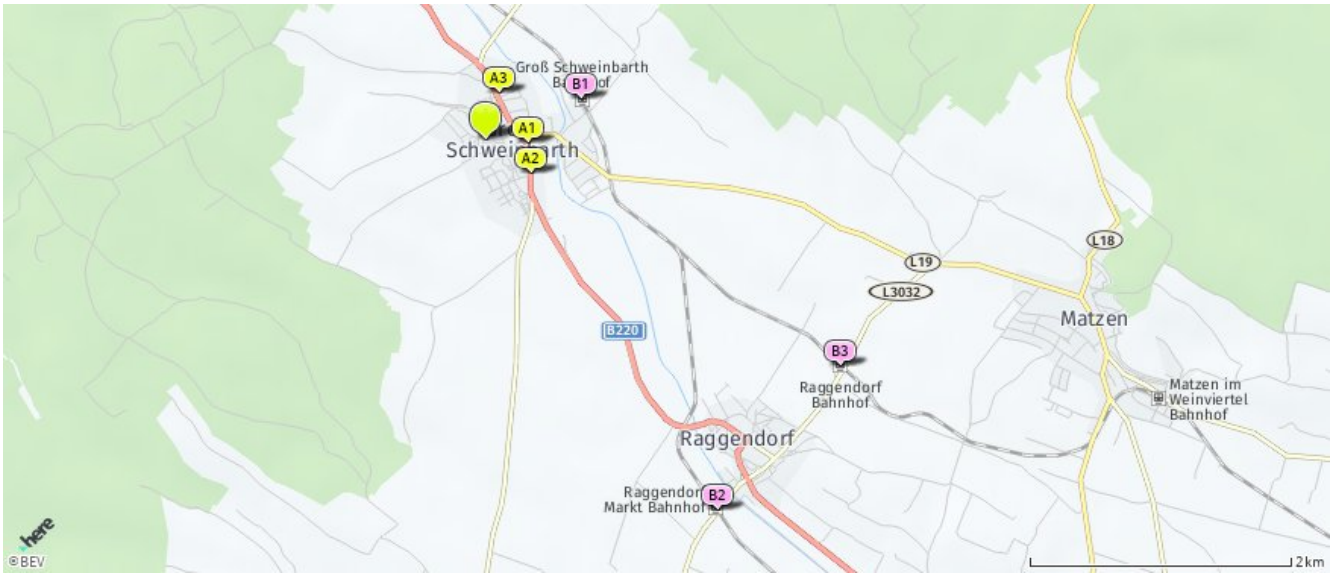
- Lokalbahn

über 2 km:

- U-Bahn: >5 km
- Straßenbahn: >5 km
- Bahnhof: >5 km
- Flughafen: >5 km

Öffentlicher Nahverkehr

Der hellgrüne Punkt markiert den Immobilienstandort, die Verkehrsmittel im Umkreis werden mit farblichen Pins angezeigt. Es werden pro Kategorie immer die drei nächstgelegenen Einrichtungen angezeigt und aufgelistet. Der Pin mit dem Zusatz „1“ zeigt immer die jeweilige Einrichtung mit der geringsten Entfernung zum Standort.



Bus

- A1**
(0,32 km / 0,40 km)
(Luftline / Mit Auto)
- A2** Bushaltestelle
(0,44 km / 0,64 km)
(Luftline / Mit Auto)
- A3**
(0,37 km / 0,66 km)
(Luftline / Mit Auto)

Lokalbahnhof

- B1** Groß Schweinbarth
(0,80 km / 1,04 km)
(Luftline / Mit Auto)
- B2** Raggendorf Markt
(3,35 km / 4,21 km)
(Luftline / Mit Auto)
- B3** Raggendorf
(3,22 km / 4,90 km)
(Luftline / Mit Auto)

Herold Business Data ©

Grünflächen und Erholungsräume

Erklärung

Grünflächen und Erholungsräume umfassen Wälder, Wiesen und Seen genauso wie innerstädtische Grünanlagen. Ländliche Gemeinden weisen in der Regel deutlich höhere Grünflächenanteile und Erholungsräume auf.

Ergebnis

Mit einem Grünflächenanteil von 94,8% bietet "Groß-Schweinbarth" eine hohe Freizeitqualität in der Natur.



Grünflächenanteil



Grünflächenanteil

