

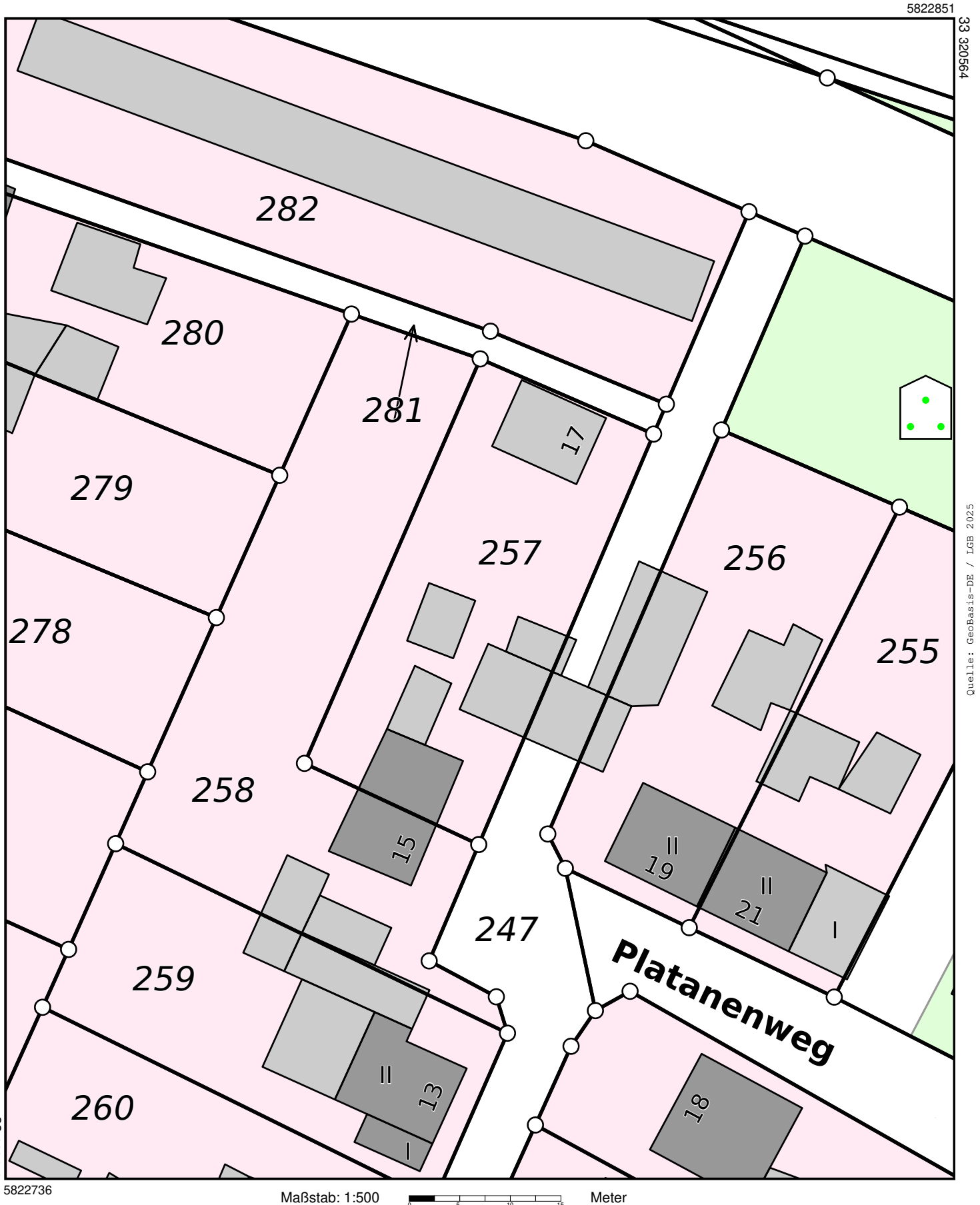
Liegenschaftskarte

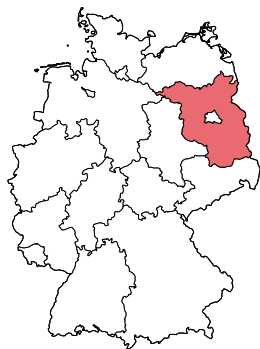
Erstellt: 06.11.2025

Maßstab: 1:500

Flurstück: 257
Flur: 1
Gemarkung: Premnitz

Gemeinde: Premnitz
Kreis: Havelland
Bundesland: Brandenburg





Legende

zur Liegenschaftskarte

Flurstück: 257

Flur: 1

Gemarkung: Premnitz

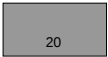
Gemeinde: Premnitz

Kreis: Havelland

Bundesland: Brandenburg



Flurstück mit
Flurstücksnummer und
Flurstücksgrenze



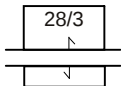
Gebäude mit
Hausnummer



strittige Flurstücksgrenze



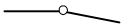
Siedlungsfläche




zusammengehörende
Flurstücksteile



Landwirtschaft




abgemarkter Grenzpunkt



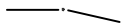
Industrie- und
Gewerbefläche



Grenzpunkt ohne
Abmarkung



Sport-, Freizeit- und
Erholungsfläche, Friedhof




Grenzpunkt, Abmarkung
nach Quellenlage nicht zu
spezifizieren



Straßenverkehr, Weg,
Platz, Bahnverkehr,
Schiffsverkehr




Landesgrenze
(Bundesland)



Gartenland, Grünland,
Gewässer- oder
Verkehrsbegleitfläche




Kreisgrenze, Grenze
Kreistfreier Stadt



Fließgewässer



Grenze der
Verwaltungsgemeinschaft



Stehendes Gewässer,
Hafenbecken, Meer



Gemeindegrenze



Nadelwald



Gemarkungsgrenze



Laubwald



Flurgrenze



Mischwald



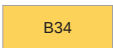
Wohngebäude



Gehölz, Windschutz



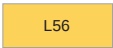
Gebäude für Wirtschaft
oder Gewerbe



Bundesautobahn,
Bundesstraße (hier
Bundesstr. 34)



Gebäude für öffentliche
Zwecke



Landes- oder Staatsstraße
(hier Landesstr. 56)