

Liegenschaftskarte

Erstellt: 24.07.2025

Maßstab: 1:500

Flurstück: 106
Flur: 1
Gemarkung: Zernitz

Gemeinde: Zernitz-Lohm
Kreis: Ostprignitz-Ruppin
Bundesland: Brandenburg



5863589

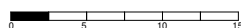
33 321602

Quelle: GeoBasis-DE / IGB 2025

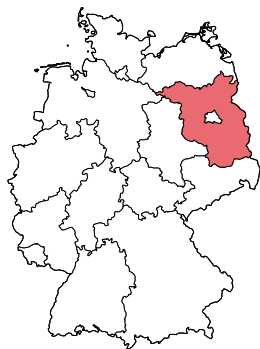
33 321508

5863474

Maßstab: 1:500



Meter



Legende

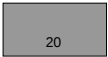
zur Liegenschaftskarte

Flurstück: 106
Flur: 1
Gemarkung: Zernitz

Gemeinde: Zernitz-Lohm
Kreis: Ostprignitz-Ruppin
Bundesland: Brandenburg



Flurstück mit
Flurstücksnummer und
Flurstücksgrenze



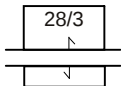
Gebäude mit
Hausnummer



strittige Flurstücksgrenze



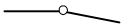
Siedlungsfläche




zusammengehörende
Flurstücksteile



Landwirtschaft




abgemarkter Grenzpunkt



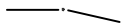
Industrie- und
Gewerbefläche



Grenzpunkt ohne
Abmarkung



Sport-, Freizeit- und
Erholungsfläche, Friedhof




Grenzpunkt, Abmarkung
nach Quellenlage nicht zu
spezifizieren



Straßenverkehr, Weg,
Platz, Bahnverkehr,
Schiffsverkehr




Landesgrenze
(Bundesland)



Gartenland, Grünland,
Gewässer- oder
Verkehrsbeleitfläche




Kreisgrenze, Grenze
Kreistfreier Stadt



Fließgewässer



Grenze der
Verwaltungsgemeinschaft



Stehendes Gewässer,
Hafenbecken, Meer



Gemeindegrenze



Nadelwald



Gemarkungsgrenze



Laubwald



Flurgrenze




Mischwald



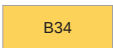
Wohngebäude



Gehölz, Windschutz



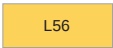
Gebäude für Wirtschaft
oder Gewerbe



Bundesautobahn,
Bundesstraße (hier
Bundesstr. 34)



Gebäude für öffentliche
Zwecke



Landes- oder Staatsstraße
(hier Landesstr. 56)