

Auszug aus den Geobasisinformationen

Liegenschaftskarte



Rheinland-Pfalz

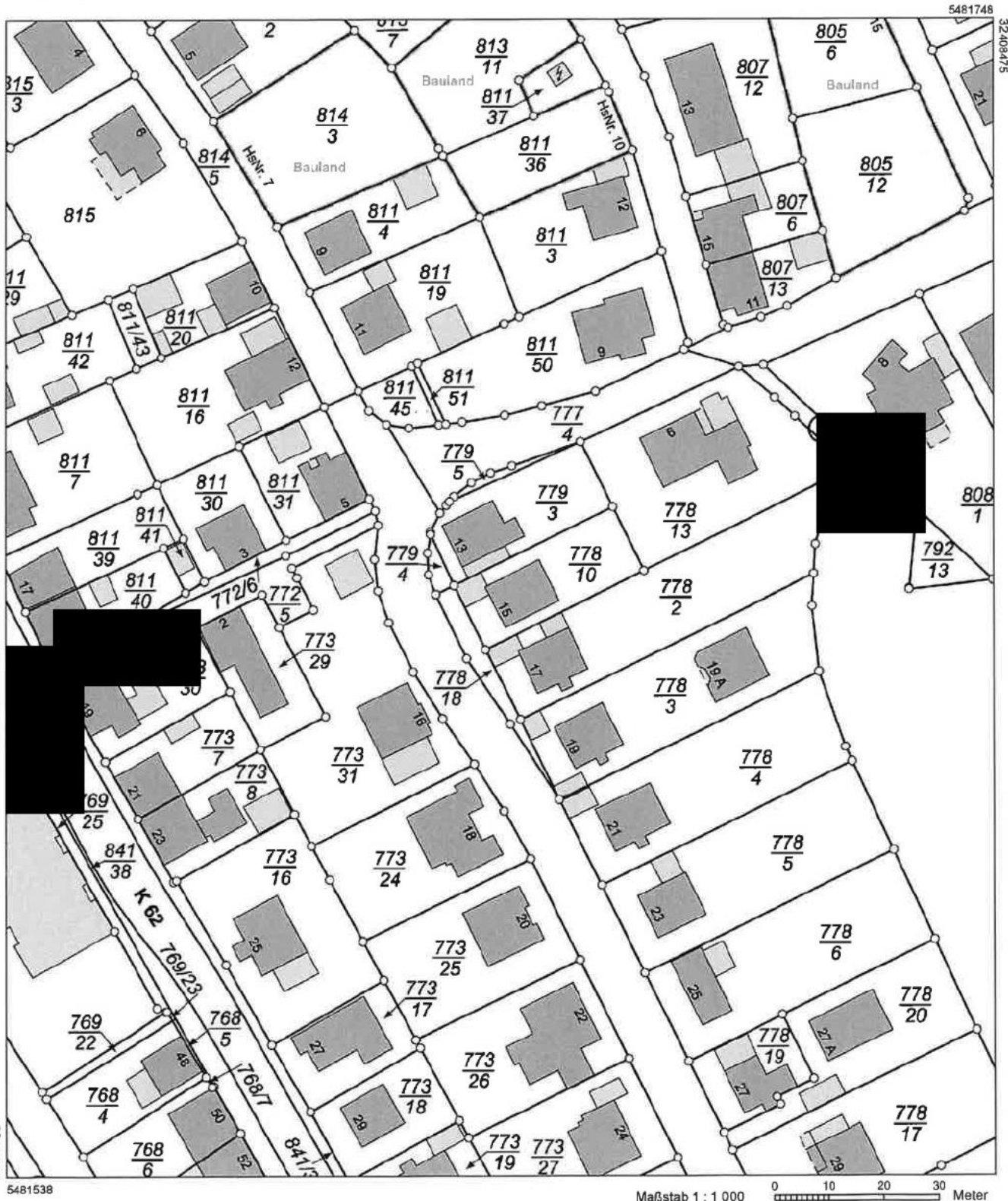
VERMESSUNGS- UND
KATASTERAMT WESTPFALZ

Hergestellt am 13.06.2022

Flurstück: XXXXXXXXXX
Flur: XXXXXXXXXX
Gemarkung: Otterbach

Gemeinde: Otterbach
Landkreis: Kaiserslautern

Bahnhofstraße 24
66953 Pirmasens



Vervielfältigungen für eigene Zwecke sind zugelassen. Eine unmittelbare oder mittelbare Vermarktung, Umwandlung oder Veröffentlichung der Geobasisinformationen bedarf der Zustimmung der zuständigen Vermessungs- und Katasterbehörde (§12 Landesgesetz über das amtliche Vermessungswesen).
Ausgegeben durch Notare Karl Felix Dietrich und Ingo Oltmanns.
Kein amtlicher Auszug; nur Verwendung im Rahmen der Beurkundung von Rechten an Grundstücken.

Baunotiz

Baugesuch des Herrn Walter FEID, Schreiner



Genehmigte Bauunterlage
 14. NOV. 1979
 zum Baugesuch vom [Redacted]
 BV. Nr. [Redacted] / 19 79
 Kaiserslautern, den 4. NOV. 1979
 Kreisverwaltung
 - Untere Bauaufsichtsbehörde -
 im Auftrag:
 [Signature]

Lageplan
M 1 : 500

Technisch und statisch geprüft
 Kaiserslautern, den 9. NOV. 1979
 Kreisverwaltung / Untere Bauaufsichtsbehörde

[Signature]

Der Bauherr

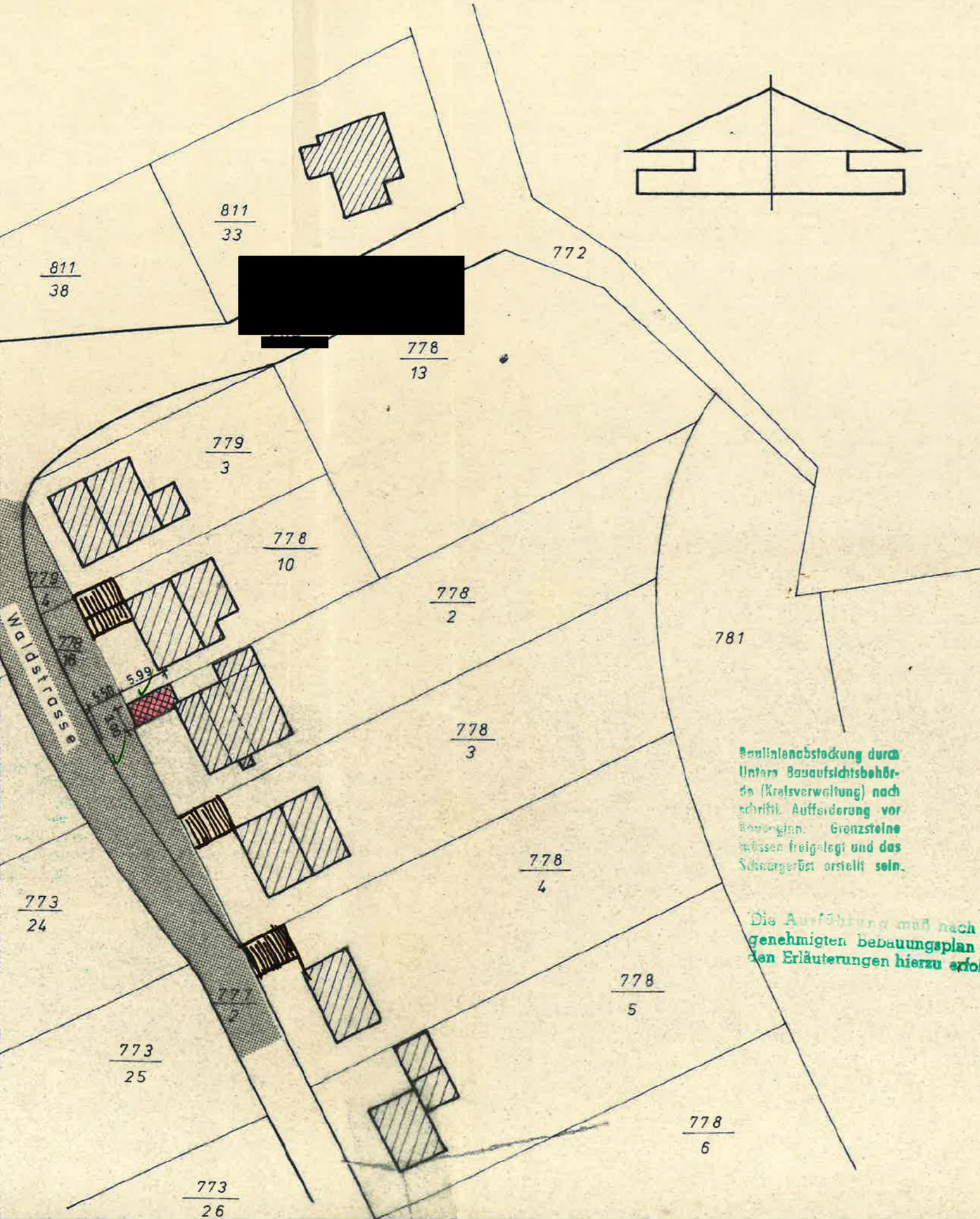
[Signature: Walter Feid]

Otterbach, den

Der Entwurfsverfasser

[Signature: Boro Asal]


ING.-BORO ASAL
 6750 KAISERSLAUTERN
 FISCHERSTRASSE 11
 KÖFSt 0988164936 + 09.10.1979



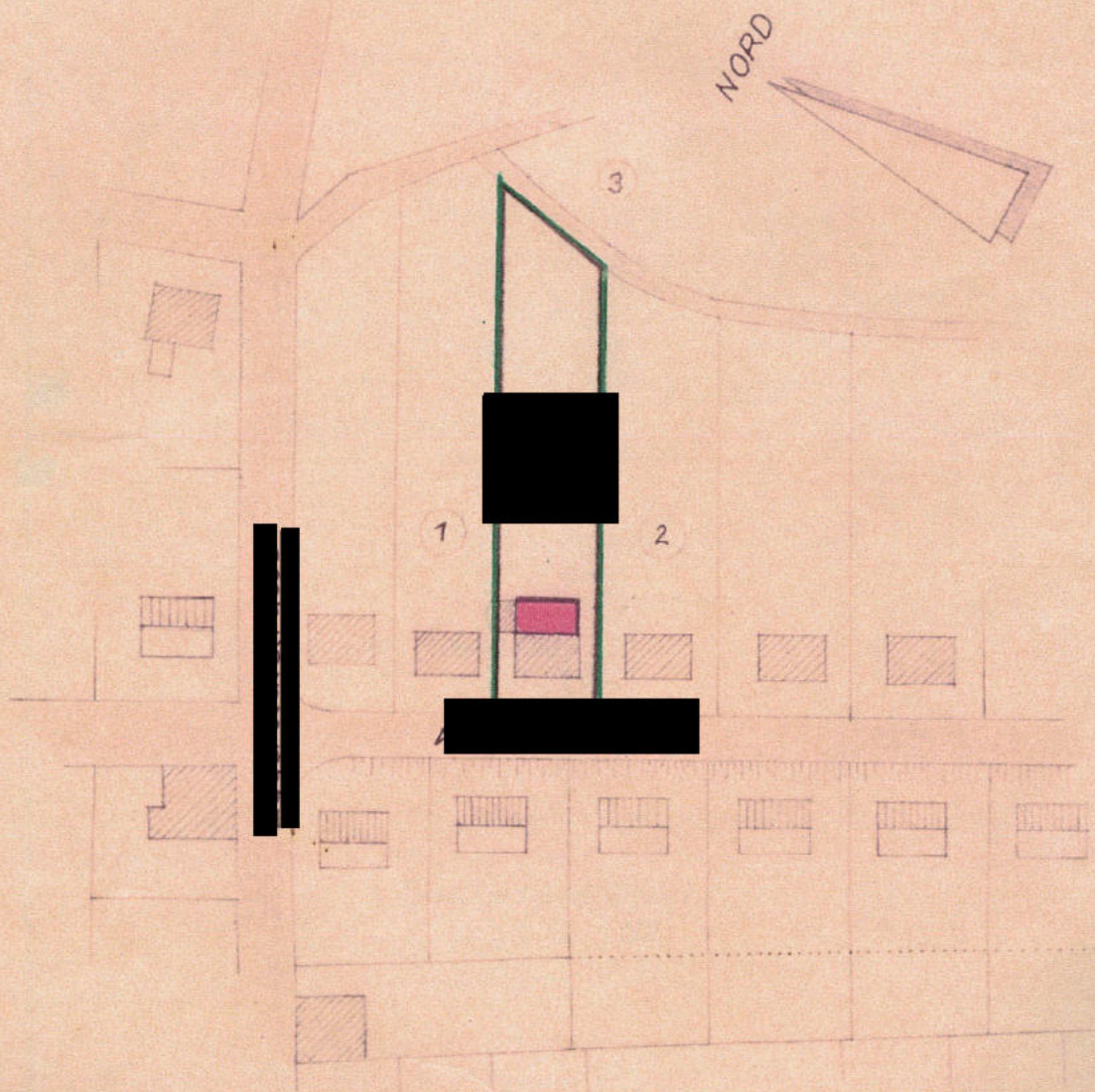
Baulinienabsteckung durch
 Untere Bauaufsichtsbehör-
 de (Kreisverwaltung) nach
 schriftl. Aufforderung vor
 Baugesuch. Grenzsteine
 müssen freigelegt und das
 Sichtgerüst erstellt sein.

Die Ausführung muß nach dem
 genehmigten Bebauungsplan und
 den Erläuterungen hierzu erfolgen

Entwurf zu einem ANBAU



Lageplan M=1:1000



Die unterzeichneten Angrenzer bestätigen, daß die beigehefteten Planseiten von 1-Z zur Einsicht vorgelegen haben und daß keine Einwendungen gemacht wurden.

DIE NACHBARN: DER BAUHERR:

1 _____

2 _____

3 _____

DER ARCHITEXT:

WILLI ASAL
 INGENIEURBURO
 OTTERBACH/PFAIZ
 Franz-Mayer-Str. 4 Tel. Otterbach 511
 Otterbach, im Nov. 1960