



Maßstab 1:1000
 0 10 20 30 Meter

Dieser Auszug ist automatisiert auf fälschungsgeschütztem Papier erstellt und steht einem beglaubigten Auszug gleich. Er ist gesetzlich geschützt. Die Absicht zur Verordentlichung oder Weitergabe an Dritte ist den bereitstellenden Stellen vorher anzudeuten. Bei der Veröffentlichung oder Weitergabe ist auf das Land Brandenburg als Urheber der Rechte an den Geodaten hinzuweisen. Die Regelungen des Urheberrechts bleiben unberührt (§ 10 Abs. 3 Brandenburgisches Verfassungsgesetz - Bbg VerfG vom 27. Mai 2009 (SVBl.1/09, Nr. 06, S. 166), zuletzt geändert durch Artikel 1 des Gesetzes vom 19. Juni 2019 (SVBl.1/19, Nr. 32)). Die dargestellten Karteninhalte wurden aus unterschiedlichen Datengrundlagen abgeleitet und gewährleisten nicht unbedingt die Lagegenauigkeit des angegebenen Maßstabes.



Landkreis Prignitz
 Katasterbehörde
 Bergstraße 1
 19348 Perleberg

Furstück: 116
 Flur: 151
 Gemarkung: Schmolde

Gemeinde: Meyenburg
 Kreis: Prignitz
















Auszug aus dem
Liegenschaftskataster
 Liegenschaftskarte 1:1000
 Erstellt am 08.04.2025

Bereitgestellt durch: Katasterbehörde Prignitz, Berliner Straße 49, 19348 Perleberg.







Legende

Liegenschaftskarte - farbige Ausgabe

Grenzen und Punkte

 Flurstück mit Flurstücksnummer	 Flurstück mit Flurstücksnummer, abweichender Rechtszustand	 Zusammengehörnde Flurstücksteile
 Abgemerkter Grenzpunkt	 Grenzpunkt, nicht abgemerkter Art der Abmarkung nicht bekannt	 Strittige Grenze
 abweichender Rechtszustand	 abweichender Rechtszustand	
 Grenze der Bundesrepublik Deutschland	 Landesgrenze (Bundesland)	 Kreisgrenze, Grenze der kreisfreien Stadt
 Grenze der Verwaltungsgemeinschaft	 Gemeindegrenze	
 Gemarkungsgrenze	 Flurgrenze	

Gebäude

 Wohngebäude (hier mit Hausnummer)	 Wirtschaft oder Gewerbe (hier mit Anzahl der ober- und unterirdischen Geschosse)	 Gebäude für öffentliche Zwecke
 Unterirdisches Gebäude	 In seiner Lage nur ungefähr bekanntes Gebäude (hier Wohnen)	 Gebäude mit Durchfahrt (hier Wirtschaft oder Gewerbe)
















Nutzungsarten und Flächen

 Siedlungsfläche	 Industrie- und Gewerbefläche	 Straßenverkehr, Weg, Platz, Bahnverkehr, Schiffsverkehr
 Landwirtschaft	 Sport-, Freizeit- und Erholungsfläche, Friedhof	 Fließgewässer
 Stehendes Gewässer, Hafenecken, Meer	 Rückhaltebecken	 Brache
 Bundesautobahn, Bundesstraße (hier Bundesstr. 34)	 Landes- oder Staatsstraße (hier Landesstr. 56)	 Flugverkehr (hier Segelfluggelände)
 Nadelwald	 Laubwald	 Mischwald
 Gehölz, Windschutz	 Gartenland, Grünland, Gewässer- oder Verkehrsbeleitfläche	

Gesetzliche Festlegungen

	Bodenordnungsverfahren (Umlegung, Flurbereinigung, Sanierung usw.)
---	--

Zeichen und Symbole

 Campingplatz	 Brücke	 Bergbaubetrieb
 Böschung	 Mauer	 Windrad
 Gebüsch	 Gras, Grünanlage	 Mast
 Sumpf	 Heide	 Moor
 Obstbauplantage	 Tagebau, Grube, Steinbruch	 Unland, Vegetationslose Fläche

Erläuterungen zum Koordinatenbezugssystem:

ETRS89_UTM33: UTM-Koordinaten in (m), Zonenkennung = vergrößerte Ziffern vor dem Ostwert, GRS80-Erdellipsoid, European Terrestrial Reference System 1989 (ETRS 89)