

Liegenschaftskarte

Erstellt: 20.05.2024

Maßstab: 1:1000

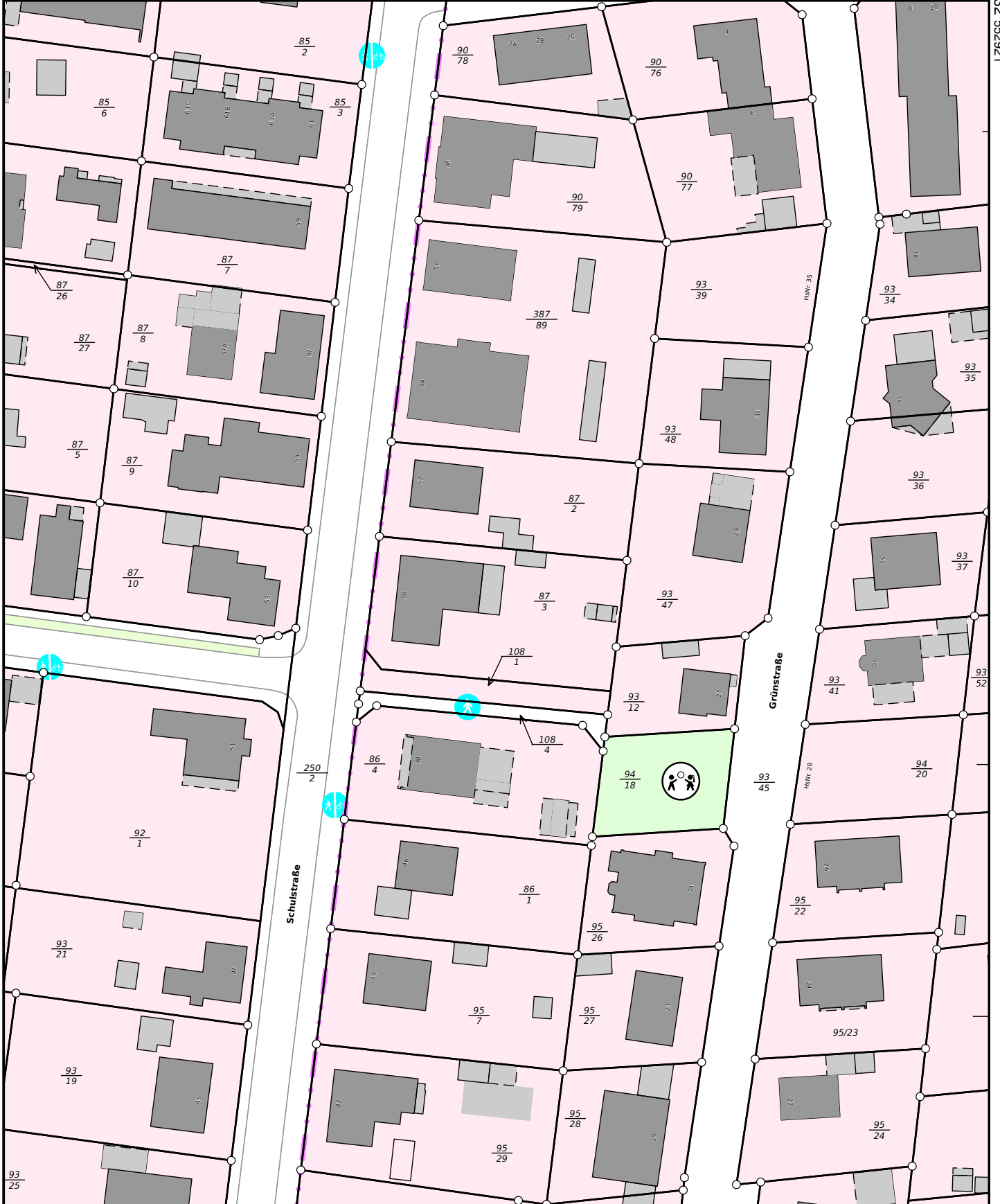


Flurstück: 87/3
Flur: 2
Gemarkung: Schneverdingen

Gemeinde: Schneverdingen
Kreis: Heidekreis
Bundesland: Niedersachsen

5886588

32 552921

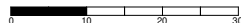


Quelle: NTGL Niedersachsen 2024

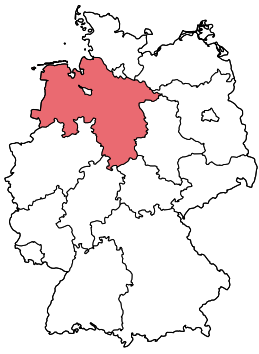
32 552733

5886358

Maßstab: 1:1000



Meter



Legende zur Liegenschaftskarte

Flurstück: 87/3
 Flur: 2
 Gemarkung: Schneverdingen

Gemeinde: Schneverdingen
 Kreis: Heidekreis
 Bundesland: Niedersachsen

	Flurstück mit Flurstücksnummer und Flurstückgrenze		Gebäude mit Hausnummer
	strittige Flurstückgrenze		Siedlungsfläche
	zusammengehörende Flurstücksteile		Landwirtschaft
	abgemarkter Grenzpunkt		Industrie- und Gewerbefläche
	Grenzpunkt ohne Abmarkung		Sport-, Freizeit- und Erholungsfläche, Friedhof
	Grenzpunkt, Abmarkung nach Quellenlage nicht zu spezifizieren		Straßenverkehr, Weg, Platz, Bahnverkehr, Schiffsverkehr
	Landesgrenze (Bundesland)		Gartenland, Grünland, Gewässer- oder Verkehrsbeleitfläche
	Kreisgrenze, Grenze Kreisfreier Stadt		Fließgewässer
	Grenze der Verwaltungsgemeinschaft		Stehendes Gewässer, Hafenbecken, Meer
	Gemeindegrenze		Nadelwald
	Gemarkungsgrenze		Laubwald
	Flurgrenze		Mischwald
	Wohngebäude		Gehölz, Windschutz
	Gebäude für Wirtschaft oder Gewerbe		Bundesautobahn, Bundesstraße (hier Bundesstr. 34)
	Gebäude für öffentliche Zwecke		Landes- oder Staatsstraße (hier Landesstr. 56)