

Verbandsgemeindeverwaltung
Nierstein-Oppenheim

Auszug aus den Geobasis-Informationen
Lageplanskizze

Gemarkung: Oppenheim Sachbearbeiter: Herr Sanchez Domingo
Flur: 1; Flurstücke: 41 und 42

Oppenheim, 07.07.2010

Ungelöhrer Maßstab 1:1000

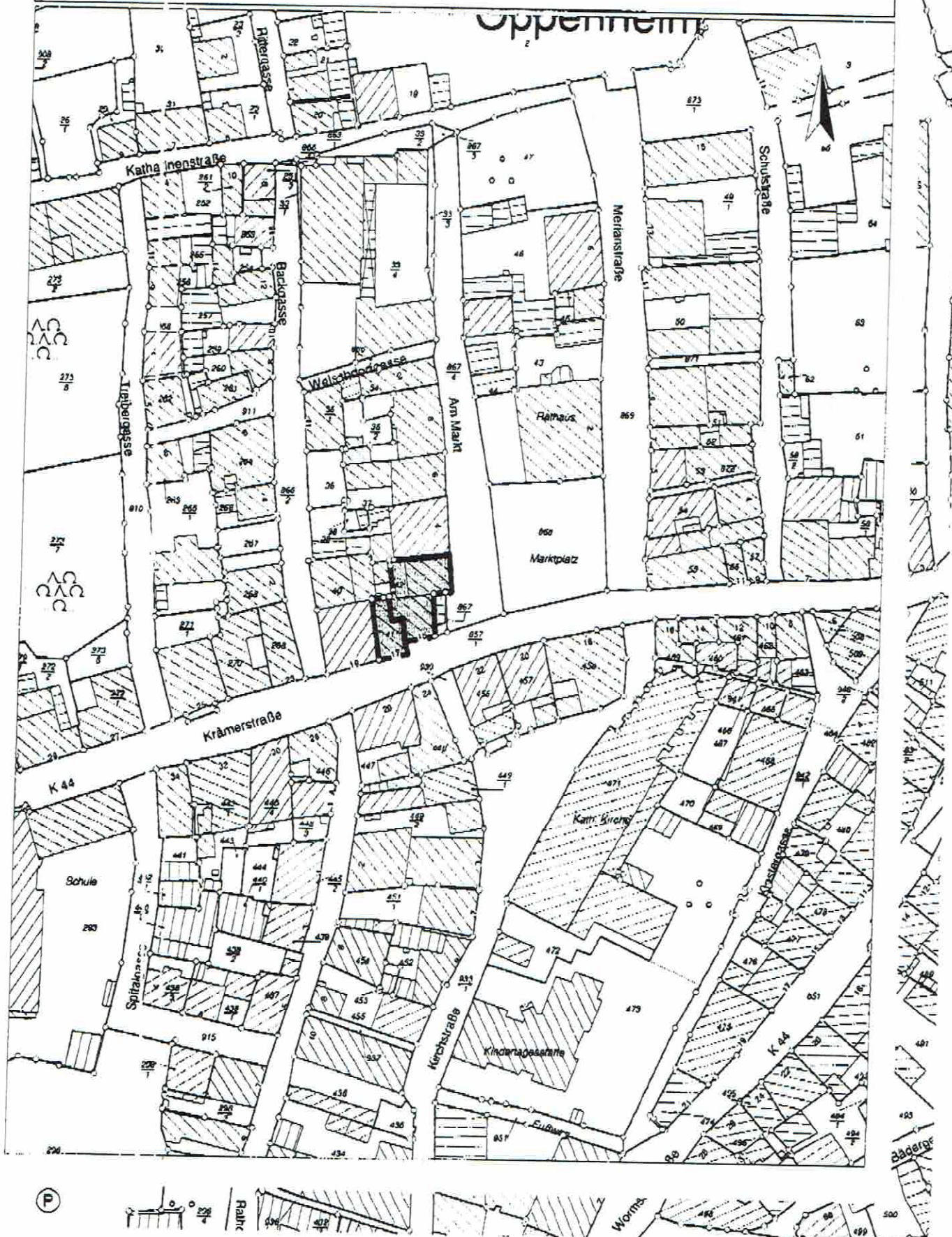


Lageplan des BaustraÙe folgt em

gers

Grün

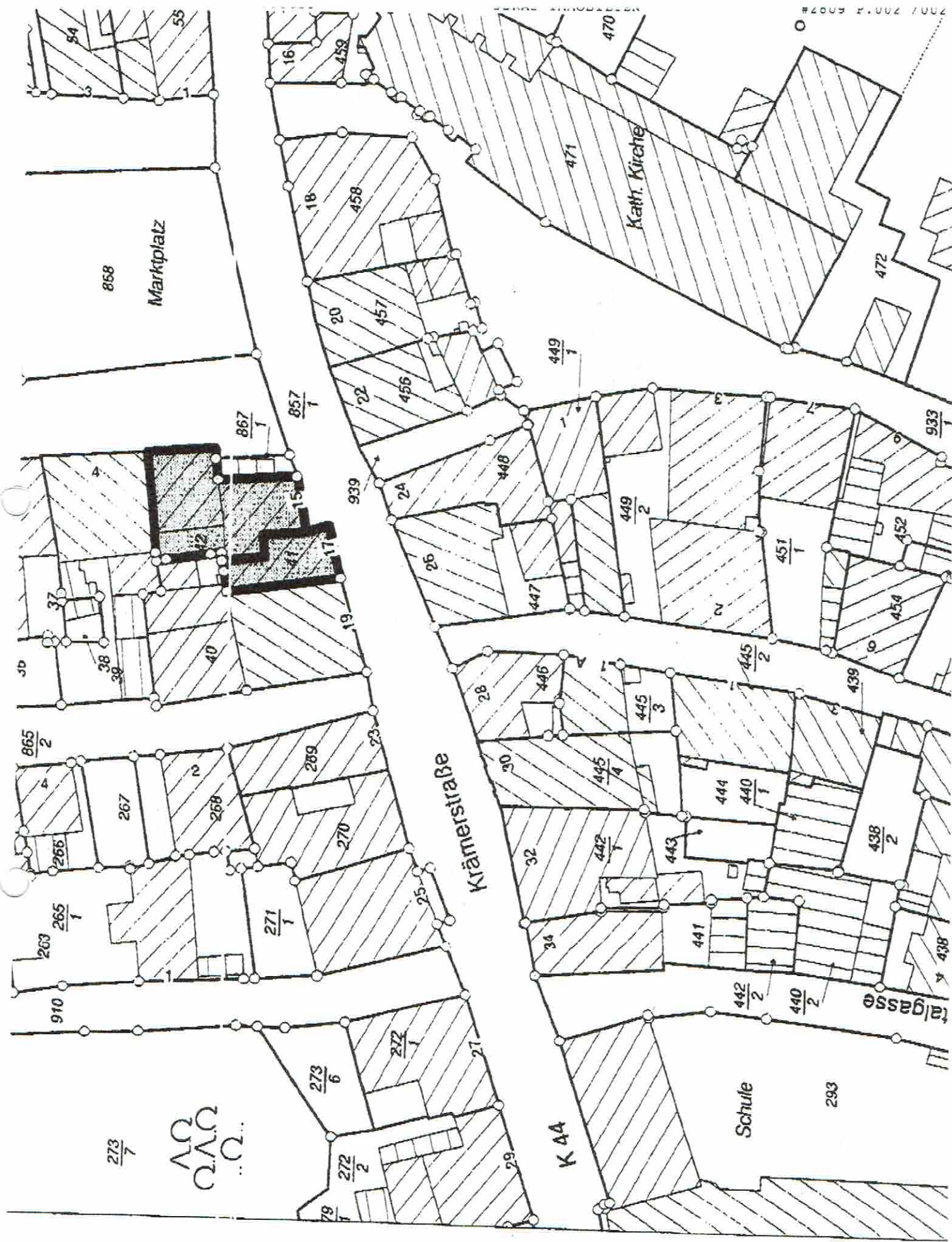
5



Rathaus

Worms

Bäckerstraße



273 / 7

ΛΩ
ΩΛΩ
Ω..Ω..

868

Markplatz

Kath. Kirche

Kriemhildstraße

Schule

Talgasse

K 44

293

438

438 / 2

444

440 / 1

445 / 3

445 / 4

446

445 / 2

445 / 1

445 / 2

445 / 3

445 / 4

445 / 5

445 / 6

445 / 7

445 / 8

445 / 9

445 / 10

445 / 11

445 / 12

445 / 13

445 / 14

445 / 15

445 / 16

472

471

470

458

457

456

455

454

453

452

451

450

449

448

447

446

445

444

443

442

441

440

449 / 1

449 / 2

449 / 3

449 / 4

449 / 5

449 / 6

449 / 7

449 / 8

449 / 9

933

932

931

930

929

928

927

926

925

924

923

922

921

920

919

918

917

916

915

914

913

912

911

910

909

908

907

906

905

904

903

439

438

437

436

435

434

433

432

431

430

429

428

427

426

425

424

423

422

421

420

419

418

417

416

415

414

413

412

411

410

409

438

437

436

435

434

433

432

431

430

429

428

427

426

425

424

423

422

421

420

419

418

417

416

415

414

413

412

411

410

409

408

438

437

436

435

434

433

432

431

430

429

428

427

426

425

424

423

422

421

420

419

418

417

416

415

414

413

412

411

410

409

408

438

437

436

435

434

433

432

431

430

429

428

427

426

425

424

423

422

421

420

419

418

417

416

415

414

413

412

411

410

409

408

Auszug aus den Geobasisinformationen

Liegenschaftskarte



Rheinland-Pfalz

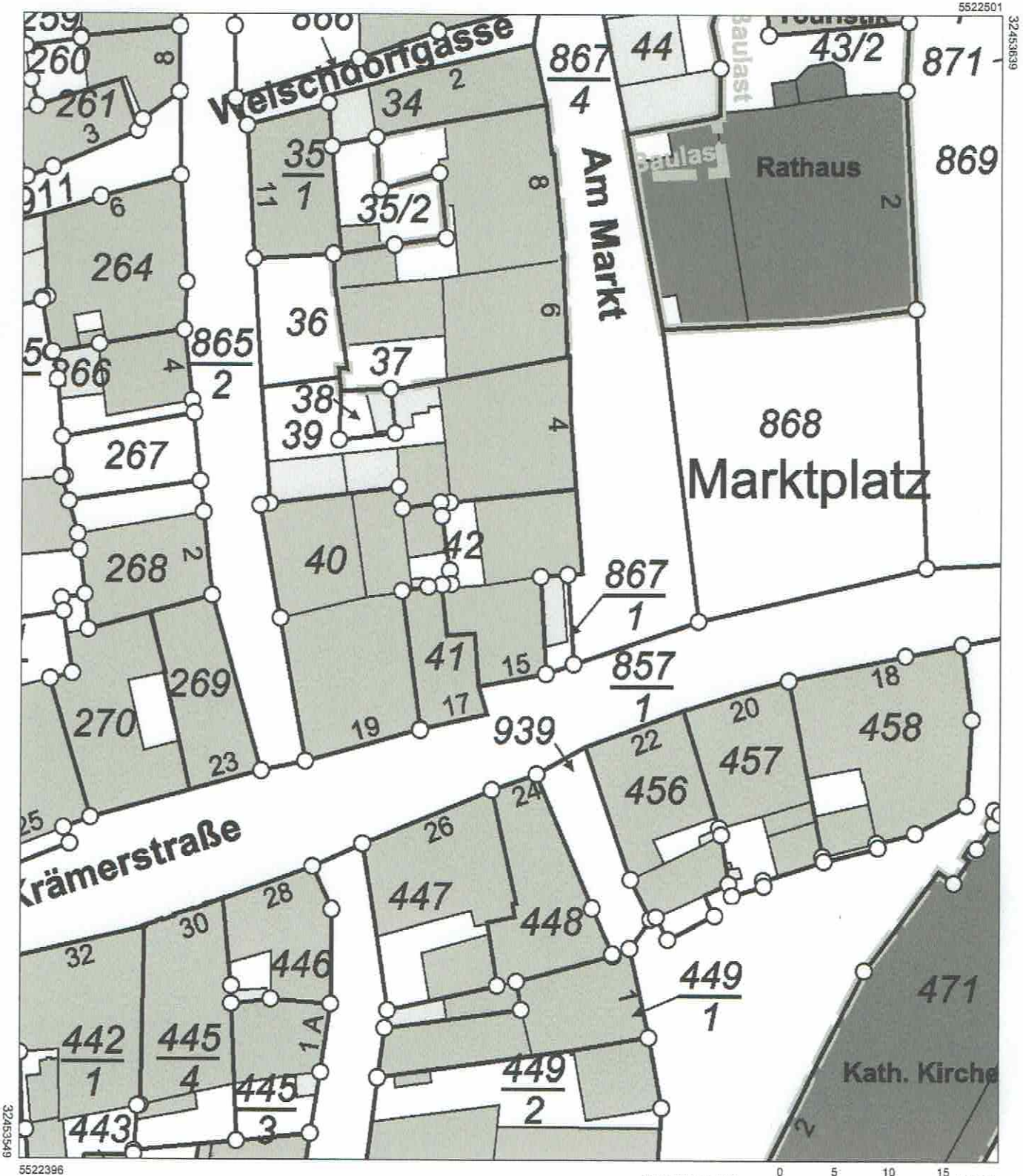
VERMESSUNGS- UND
KATASTERAMT
RHEINHESSEN-NAHE

Hergestellt am 13.01.2020

Flurstück: 42, 867/1
Flur: 1
Gemarkung: Oppenheim

Gemeinde: Oppenheim
Landkreis: Mainz-Bingen

Ostdeutsche Straße 28
55232 Alzey



5522396

Maßstab 1 : 500 0 5 10 15 Meter

Vervielfältigungen für eigene Zwecke sind zugelassen. Eine unmittelbare oder mittelbare Vermarktung, Umwandlung oder Veröffentlichung der Geobasisinformationen bedarf der Zustimmung der zuständigen Vermessungs- und Katasterbehörde (§12 Landesgesetz über das amtliche Vermessungswesen).

Hergestellt durch das Landesamt für Vermessung und Geobasisinformation Rheinland-Pfalz.