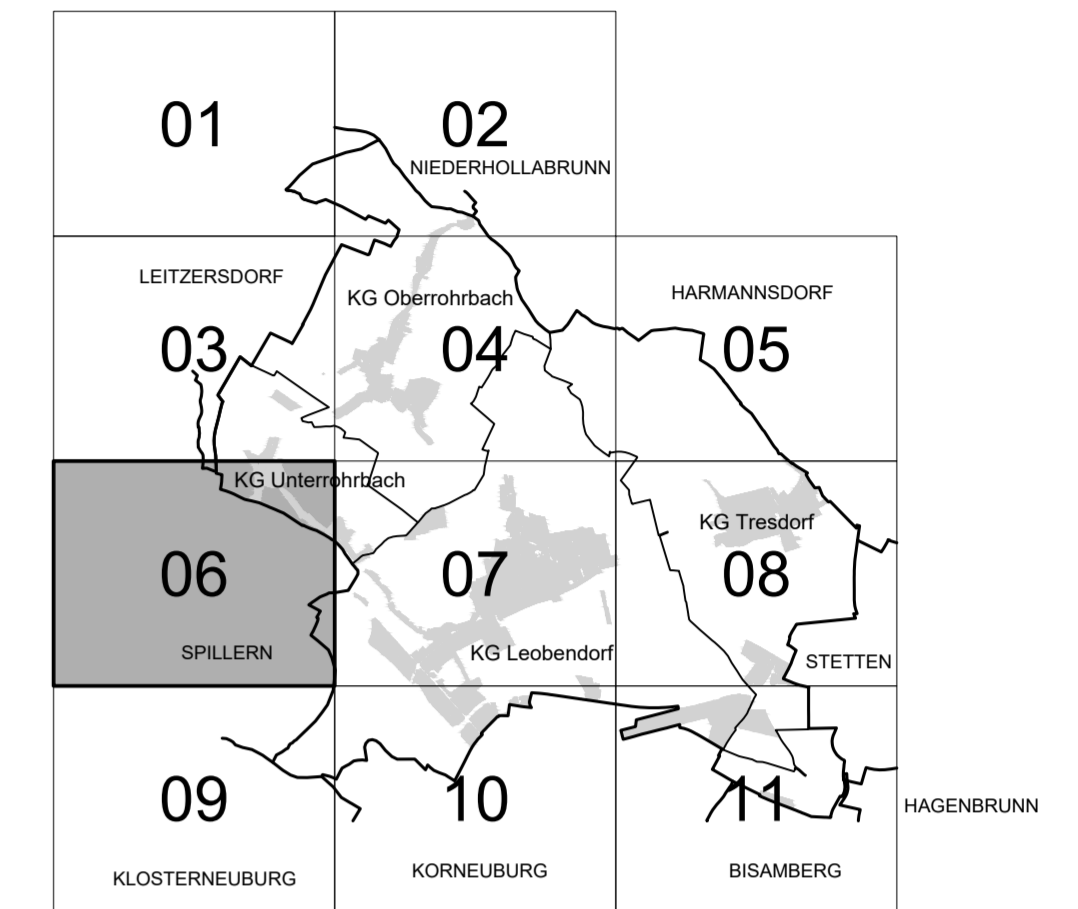


PLANBLATTÜBERSICHT:



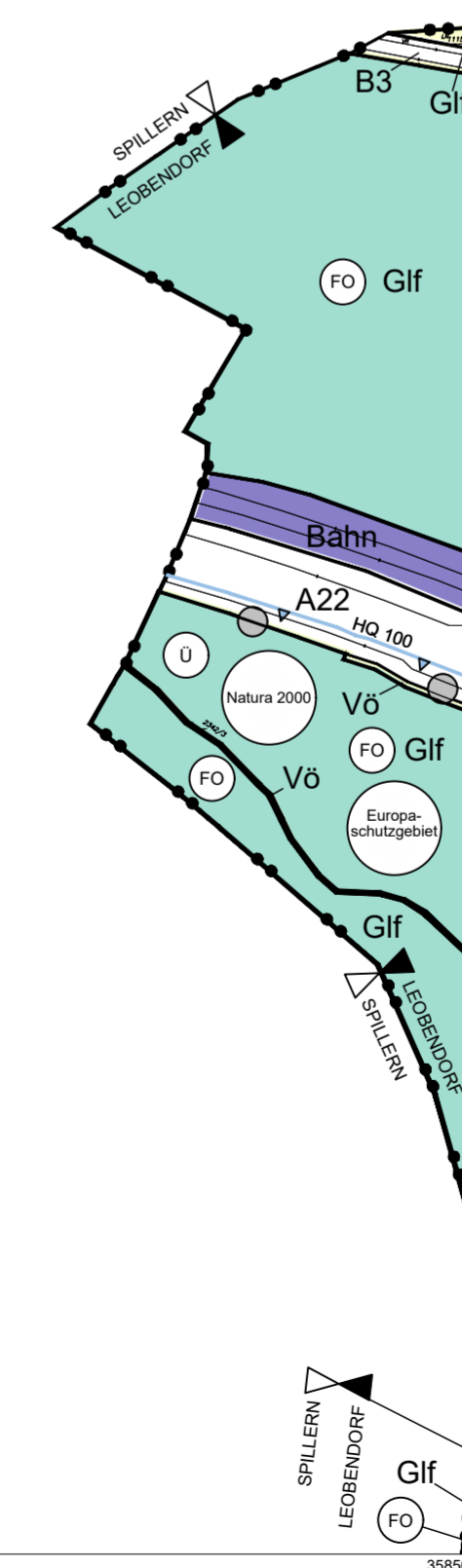
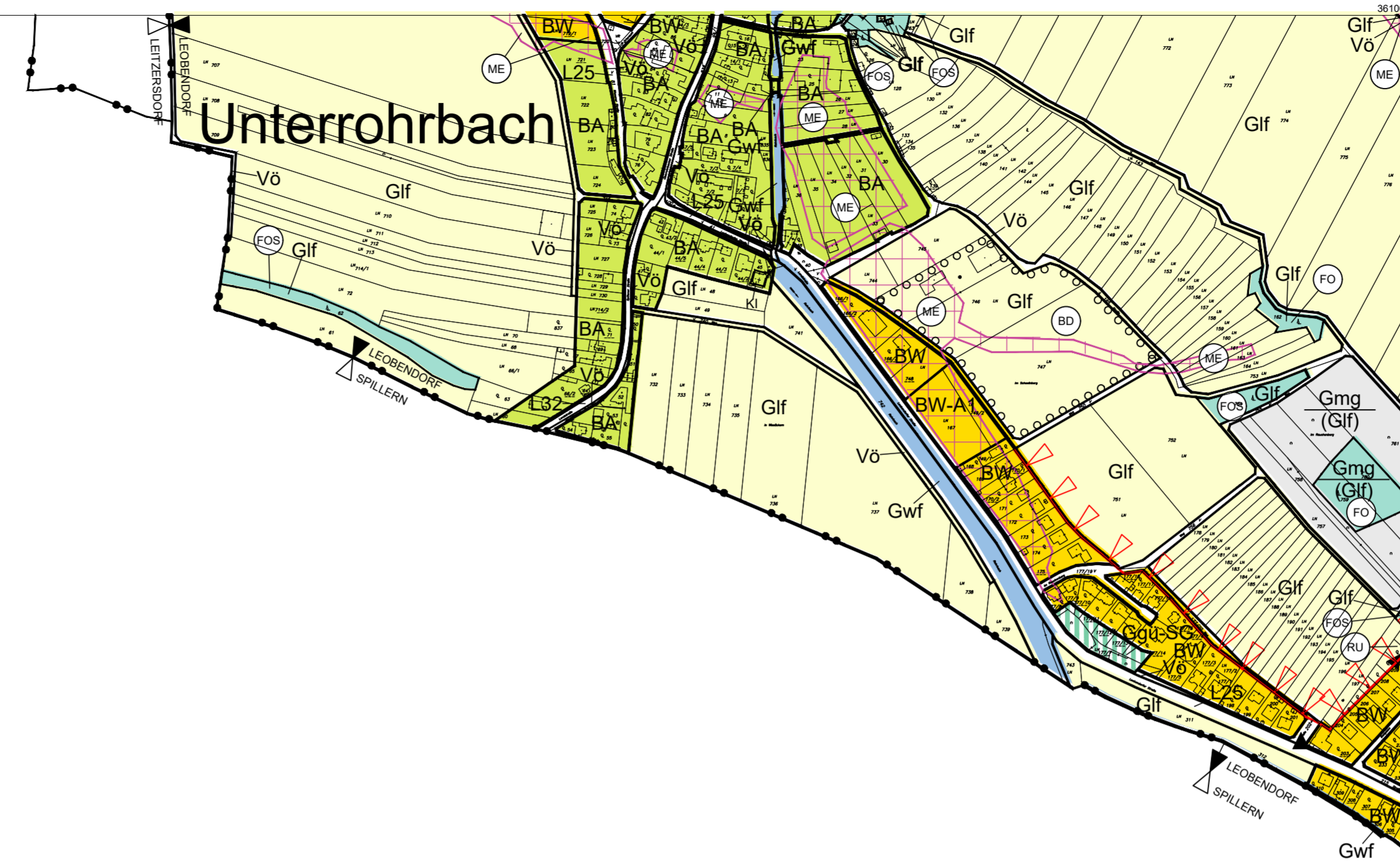
MASSSTAB: 1 : 5.000

PLANBLATT: 06

STAND: 28. September 2022

GZ: G20086 / F29

BÜRO DR. PAULA
Raumplanung, Raumordnung und
Landschaftsplanung ZT-GmbH
A - 1030 Wien, Englebergg. 4/4.OG T 01-718 48 68 F /20
dr.paula@gpl.at www.gruppeplanung.at www.paula.at



Verwendete Abkürzungen (alphabetisch):

AG ... Abstandsgrün	FF ... Feuerwehr	KE ... Kellergasse	PF ... Pfarramt, Pfarrhof	SZ ... Sportzentrum
AUH ... Aufbahnhalle	GA ... Gemeindeamt	KG ... Katastralgemeinde	PP ... Parkplatz	TG ... Tiergrün
BAH ... Bauhof	GH ... Gasthaus	KI ... Kirche	RET ... Retentionsabfluss	TR ... Therapieretten
BHG ... Beherbergung	GK ... Gemeindegasthaus	KIG ... Kindergarten	RTS ... Reitsport	TS ... Tankstelle
BTS ... Badeteichsiedlung	HG ... Hausgarten	KUZ ... Kulturzentrum	SBG ... Siedlungsbegrenzung	UG ... Uferbegleitgrün
DM ... Damm	HP ... Hundesabtrichplatz	LDG ... Landschaftsgliederung	SC ... Schule	US ... Volksschule
EAB ... Emissionsarmer Betrieb, 60dB(A)/50dB(A) Tag/Nacht	KA ... Kaserne	LSW ... Lärmschutzwand	SG ... Siedlungsgliederung	VS ... Volksschule
ES ... Emissionsschutz	KAP ... Kapelle	P+R ... Park&Ride	SIF ... Sichtfreiheit	

ÖFFENTLICHE AUFLAGE VON - BIS 02.08.2022 - 13.09.2022	ERLASSEN DURCH VERORDNUNG DES GEMEINDERATES 28.09.2022
GENEHMIGT DURCH DAS AMT DER NÖ LANDESREGIERUNG	KUNDGEMACHT VON - BIS

BEARBEITUNG:
DI Reinhard Hrdliczka
TECHNISCHE BEARBEITUNG:
Ing. Franz Michael Spreitzer

PLANGRUNDLAGE:
Erstellt auf:
Digitale Katastralmappe (DKM) 10.2020
© BEV, Land NÖ
Dargestellt mit:
Digitale Katastralmappe (DKM) 10.2020
© BEV, Land NÖ

Legende siehe Planblatt 01

