



Landesamt für Vermessung und Geoinformation Sachsen-Anhalt (LVermGeo)

Otto-von-Guericke-Straße 15, 39104 Magdeburg
Standort: Elisabethstraße 15, 06847 Dessau-Roßlau

Auszug aus dem Liegenschaftskataster

Liegenschaftskarte 1:1000

Flurstück: 111/2
Flur: 39
Gemarkung: Bitterfeld

Gemeinde: Bitterfeld-Wolfen, Stadt
Kreis: Anhalt-Bitterfeld

Erstellt am 10.02.2023
Aktualität der Daten: 09.02.2023

5724381

32730046



32729866
LVermGeo 680a
Stand 08/12

5724161

Maßstab: 1:1000 0 10 20 30 Meter

Ihr Zeichen: 7001362-2023

Dieser Auszug ist gesetzlich geschützt. Es gelten die Nutzungsbedingungen für die Daten der Landesvermessung, des Liegenschaftskatasters, des Geobasisinformationssystems und der Grundstückswertermittlung des Landesamtes für Vermessung und Geoinformation Sachsen-Anhalt (LVermGeo).

Landesamt für Vermessung und Geoinformation Sachsen-Anhalt (LVerGeo)

Erläuterungen zum Auszug aus dem Liegenschaftskataster

Die Daten des Liegenschaftskatasters des Landes Sachsen-Anhalt werden im Fachverfahren ALKIS® (Amtliches Liegenschaftskatasterinformationssystem) strukturiert geführt.

Die Angaben des Liegenschaftskatasters (Liegenschaftskarte und Liegenschaftsbuch [als Liegenschaftsbeschreibung im Fachverfahren ALKIS®]) werden grundsätzlich nur antragsbezogen fortgeführt; verwaltungsinterne Überprüfungen finden in der Regel nicht statt.

Die Angaben zur tatsächlichen Nutzung, zur Lagebezeichnung (z. B. Straße und Hausnummer) des Flurstücks und Lauben in Kleingartenanlagen nach § 3 Abs. 2 und 3 sowie § 20 a Nr. 7 und 8 des Bundeskleingartengesetzes werden vom LVerGeo überprüft. Darüber hinaus werden diese Angaben aktualisiert, wenn auf Antrag eines Eigentümers die Überprüfung der Angaben oder im Zusammenhang mit einer Liegenschaftsvermessung eine Aktualisierung vorgenommen wurde. Die Aktualität der Gebäudeangaben richtet sich nach einem vom jeweiligen Eigentümer oder von der jeweiligen Eigentümerin zu veranlassenden Antragsverfahren. Ein örtlicher Vergleich wird empfohlen.

Die Eigentums- und die Grundbuchangaben sowie die Angaben zur gesetzlichen Festlegung, Klassifizierung und zur Bodenschätzung werden von den dafür zuständigen Behörden dem LVerGeo mitgeteilt. Für die Erhebung, Qualität, Bedeutung und Aktualität dieser Angaben übernimmt das LVerGeo keine Gewähr; es empfiehlt sich, bei Bedarf besondere Auskunft einzuholen.

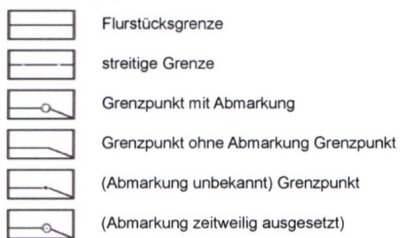
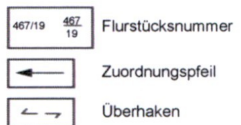
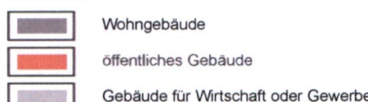

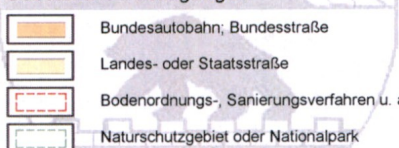
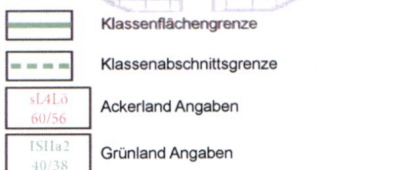
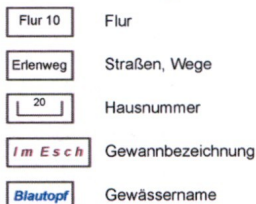


Liegenschaftsbeschreibungen

Die Liegenschaftsbeschreibung ist die Beschreibung der Liegenschaften mit bezeichnenden und beschreibenden Angaben sowie Grundbuch- und Eigentumsangaben. Die Genauigkeit, mit der die Flächeninhalte in der Liegenschaftsbeschreibung angegeben sind, hängt von dem jeweils zugrunde liegenden Erfassungsverfahren ab.

Liegenschaftskarte

Die Liegenschaftskarte ist die maßstäblich verkleinerte und verebnete Darstellung der Liegenschaften. Die Genauigkeit, mit der die Liegenschaften (Flurstücke und Gebäude) dargestellt sind, richtet sich nach der Erkennbarkeitsgrenze der analogen Kartendarstellung (ca. 0,2 mm). Bei dem Darstellungsmaßstab der Liegenschaftskarte von 1:1 000 entspricht dies 20 cm in der Natur. Die Darstellung der Liegenschaften in der Liegenschaftskarte wird von dem jeweils zugrunde liegenden Erfassungsverfahren bestimmt. Für die präzise Übertragung des Liegenschaftskatasters in die Örtlichkeit ist die Liegenschaftskarte nicht vorgesehen. Hierzu empfiehlt es sich, eine Grenzfeststellung zu beantragen.

Darstellungen der Liegenschaftskarte (Auszug aus dem Signaturenkatalog der Dokumentation zur Modellierung der Geoinformationen des amtlichen Vermessungswesens (GeoInfoDok, 6.0.1))

<p>Flurstücksgrenzen und Grenzpunkte</p>  <p><i>Abmarkung ist das nichtförmliche Verwaltungsverfahren, mit dem Grenzpunkte in der Örtlichkeit hoheitlich gekennzeichnet werden.</i></p>  <p><i>Bei besonders kleinen oder dicht bebauten Flurstücken kann auf einzelne Darstellungen verzichtet worden sein.</i></p> <p>Gebäude</p> 	<p>Tatsächliche Nutzung</p>  <p>Gesetzliche Festlegungen</p>  <p>Bodenschätzung</p> 	<p>Lagebezeichnung</p>  <p>Administrative Grenzen</p>  <p>Katasterrechtliche Zusatzangaben</p> 
--	--	--

Vermessungszahlen (Punktliste)

Punktkennezeichen

Das Punktkennezeichen neu entstehender Objektpunkte nach Einführung ETRS89 in der UTM-Abbildung Zone 32 und 33 besteht aus dem Nummerierungsbezirk (NBZ (neu)) und der Punktnummer. Der NBZ (neu) entspricht der durch die 1-km-Gitterlinien des UTM für die Lage begrenzten Fläche, in der der Objektpunkt nach seinen Lagekoordinaten liegt. Er wird nach den Koordinaten Rechts- und Hochwert des südwestlichen Gitterschnittpunktes benannt.

Dem Punktkennezeichen der vor Einführung des neuen Bezugssystems im ALKIS® entstandenen Objektpunkte steht ein G als Hinweis für die Bezeichnung im bisherigen Bezugssystem DE_42-83_3GK4 (Gauß-Krüger-Abbildung, Datum Pulkowo 42/83, Krassowski-Ellipsoid, 3°-Meridianstreifensystem) vor.

Abmarkung

Die Bezeichnung entsprechend der codierten Verschlüsselung ist dem ALKIS®-Objektartenkatalog Land Sachsen-Anhalt (ALKIS®-OK-LSA) zu entnehmen (www.lvermgeo.sachsen-anhalt.de).

Amliche Bezugssysteme

Lage: ETRS89_UTM32 bzw. UTM33 – Europäisches Terrestrisches Referenzsystem 1989, Universale Transversale Mercator-Abbildung in Zone 32/33, Koordinatenwerte bei UTM-Abbildung: East (Ostwert), North (Nordwert) in m

Qualitätsangaben

Die Qualitätsangaben beinhalten u.a. Angaben zur Genauigkeit und Vertrauenswürdigkeit der Informationen. Die „Genauigkeitsstufe“ ist die Stufe der Standardabweichung (S) als Ergebnis einer Schätzung (i. d. R. nach der Methode der kleinsten Quadrate), in welche die Mess-elemente der gleichzeitig berechneten Punkte einbezogen und in der Regel die Ausgangspunkte als fehlerfrei eingeführt wurden.

Genauigkeitsstufe: 1200 $S \leq 1$ cm 2000 $S \leq 2$ cm 2100 $S \leq 3$ cm 2200 $S \leq 6$ cm
 2300 $S \leq 10$ cm 3000 $S \leq 30$ cm 3300 $S \leq 500$ cm

Vertrauenswürdigkeit: 1100 Ausgleichung 1200 Berechnung 1300 Bestimmungsverfahren 1400 ohne Kontrollen

Allgemeine Hinweise

Die Auszüge auf Papier sowie in digitaler Form auf einer CD/DVD sind maschinell erstellt. Sie gelten als unterschrieben und gesiegelt.



Landesamt für Vermessung und Geoinformation
Sachsen-Anhalt (LVermGeo)

Otto-von-Guericke-Straße 15, 39104 Magdeburg
Standort: Elisabethstraße 15, 06847 Dessau-Roßlau

Auszug aus dem
Liegenschaftskataster

Liegenschaftskarte 1:1000

Flurstück: 111/2
Flur: 39
Gemarkung: Bitterfeld

Gemeinde: Bitterfeld-Wolfen, Stadt
Kreis: Anhalt-Bitterfeld

Erstellt am 10.02.2023
Aktualität der Daten: 09.02.2023

5724381

32730046



32729866
LVermGeo 680a
Stand 08/12

5724161

Maßstab: 1:1000 Meter

Ihr Zeichen: 7001362-2023

Dieser Auszug ist gesetzlich geschützt. Es gelten die Nutzungsbedingungen für die Daten der Landesvermessung, des Liegenschaftskatasters, des Geobasisinformationssystems und der Grundstückswertermittlung des Landesamtes für Vermessung und Geoinformation Sachsen-Anhalt (LVermGeo).

Landesamt für Vermessung und Geoinformation Sachsen-Anhalt (LVerGeo)

Erläuterungen zum Auszug aus dem Liegenschaftskataster

Die Daten des Liegenschaftskatasters des Landes Sachsen-Anhalt werden im Fachverfahren ALKIS® (Amtliches Liegenschaftskatasterinformationssystem) strukturiert geführt.

Die Angaben des Liegenschaftskatasters (Liegenschaftskarte und Liegenschaftsbuch [als Liegenschaftsbeschreibung im Fachverfahren ALKIS®]) werden grundsätzlich nur antragsbezogen fortgeführt; verwaltungsinterne Überprüfungen finden in der Regel nicht statt.

Die Angaben zur tatsächlichen Nutzung, zur Lagebezeichnung (z. B. Straße und Hausnummer) des Flurstücks und Lauben in Kleingartenanlagen nach § 3 Abs. 2 und 3 sowie § 20 a Nr. 7 und 8 des Bundeskleingartengesetzes werden vom LVerGeo überprüft. Darüber hinaus werden diese Angaben aktualisiert, wenn auf Antrag eines Eigentümers die Überprüfung der Angaben oder im Zusammenhang mit einer Liegenschaftsvermessung eine Aktualisierung vorgenommen wurde. Die Aktualität der Gebäudeangaben richtet sich nach einem vom jeweiligen Eigentümer oder von der jeweiligen Eigentümerin zu veranlassenden Antragsverfahren. Ein örtlicher Vergleich wird empfohlen.

Die Eigentums- und die Grundbuchangaben sowie die Angaben zur gesetzlichen Festlegung, Klassifizierung und zur Bodenschätzung werden von den dafür zuständigen Behörden dem LVerGeo mitgeteilt. Für die Erhebung, Qualität, Bedeutung und Aktualität dieser Angaben übernimmt das LVerGeo keine Gewähr; es empfiehlt sich, bei Bedarf besondere Auskunft einzuholen.

Liegenschaftsbeschreibungen

Die Liegenschaftsbeschreibung ist die Beschreibung der Liegenschaften mit bezeichnenden und beschreibenden Angaben sowie Grundbuch- und Eigentumsangaben. Die Genauigkeit, mit der die Flächeninhalte in der Liegenschaftsbeschreibung angegeben sind, hängt von dem jeweils zugrunde liegenden Erfassungsverfahren ab.

Liegenschaftskarte

Die Liegenschaftskarte ist die maßstäblich verkleinerte und verebnete Darstellung der Liegenschaften. Die Genauigkeit, mit der die Liegenschaften (Flurstücke und Gebäude) dargestellt sind, richtet sich nach der Erkennbarkeitsgrenze der analogen Kartendarstellung (ca. 0,2 mm). Bei dem Darstellungsmaßstab der Liegenschaftskarte von 1:1 000 entspricht dies 20 cm in der Natur. Die Darstellung der Liegenschaften in der Liegenschaftskarte wird von dem jeweils zugrunde liegenden Erfassungsverfahren bestimmt. Für die präzise Übertragung des Liegenschaftskatasters in die Örtlichkeit ist die Liegenschaftskarte nicht vorgesehen. Hierzu empfiehlt es sich, eine Grenzfeststellung zu beantragen.

Darstellungen der Liegenschaftskarte (Auszug aus dem Signaturenkatalog der Dokumentation zur Modellierung der Geoinformationen des amtlichen Vermessungswesens (GeolInfoDok, 6.0.1))

Flurstücksgrenzen und Grenzpunkte

	Flurstücksgrenze
	streitige Grenze
	Grenzpunkt mit Abmarkung
	Grenzpunkt ohne Abmarkung
	(Abmarkung unbekannt) Grenzpunkt
	(Abmarkung zeitweilig ausgesetzt)

Abmarkung ist das nichtförmliche Verwaltungsverfahren, mit dem Grenzpunkte in der Örtlichkeit hoheitlich gekennzeichnet werden.

	Flurstücksnummer
--	------------------

	Zuordnungspfeil
	Überhaken

Bei besonders kleinen oder dicht bebauten Flurstücken kann auf einzelne Darstellungen verzichtet worden sein.

Gebäude

	Wohngebäude
	öffentliches Gebäude
	Gebäude für Wirtschaft oder Gewerbe

Tatsächliche Nutzung

	Wohnbaufläche
	Industrie und Gewerbe
	Sport- Freizeit- und Erholungsfläche
	Verkehr
	Landwirtschaft
	Wald
	Gewässer (hier: Fließgewässer)

Gesetzliche Festlegungen

	Bundesautobahn, Bundesstraße
	Landes- oder Staatsstraße
	Bodenordnungs-, Sanierungsverfahren u. a.
	Naturschutzgebiet oder Nationalpark

Bodenschätzung

	Klassenflächengrenze
	Klassenabschnittsgrenze
	Ackerland Angaben
	Grünland Angaben

Lagebezeichnung

	Flur
	Straßen, Wege
	Hausnummer
	Gewannbezeichnung
	Gewässersname

Administrative Grenzen

	Grenze des Bundeslandes
	Grenze des Landkreises
	Grenze der Gemeinde

Katasterrechtliche Zusatzangaben

	Grenze der Gemarkung
	Grenze der Flur

Vermessungszahlen (Punktliste)

Punktkennezeichen

Das Punktkennezeichen neu entstehender Objektpunkte nach Einführung ETRS89 in der UTM-Abbildung Zone 32 und 33 besteht aus dem Nummerierungsbezirk (NBZ (neu)) und der Punktnummer. Der NBZ (neu) entspricht der durch die 1-km-Gitterlinien des UTM für die Lage begrenzten Fläche, in der der Objektpunkt nach seinen Lagekoordinaten liegt. Er wird nach den Koordinaten Rechts- und Hochwert des südwestlichen Gitterschnittpunktes benannt.

Dem Punktkennezeichen der vor Einführung des neuen Bezugssystems im ALKIS® entstandenen Objektpunkte steht ein G als Hinweis für die Bezeichnung im bisherigen Bezugssystem DE_42-83_3GK4 (Gauß-Krüger-Abbildung, Datum Pulkowo 42/83, Krassowski-Ellipsoid, 3°-Meridianstreifensystem) vor.

Abmarkung

Die Bezeichnung entsprechend der codierten Verschlüsselung ist dem ALKIS®-Objektartenkatalog Land Sachsen-Anhalt (ALKIS®-OK-LSA) zu entnehmen (www.lvermgeo.sachsen-anhalt.de).

Amtliche Bezugssysteme

Lage: ETRS89_UTM32 bzw. UTM33 – Europäisches Terrestrisches Referenzsystem 1989, Universale Transversale Mercator-Abbildung in Zone 32/33, Koordinatenwerte bei UTM-Abbildung: East (Ostwert), North (Nordwert) in m

Qualitätsangaben

Die Qualitätsangaben beinhalten u.a. Angaben zur Genauigkeit und Vertrauenswürdigkeit der Informationen. Die „Genauigkeitsstufe“ ist die Stufe der Standardabweichung (S) als Ergebnis einer Schätzung (i. d. R. nach der Methode der kleinsten Quadrate), in welche die Mess-elemente der gleichzeitig berechneten Punkte einbezogen und in der Regel die Ausgangspunkte als fehlerfrei eingeführt wurden.

Genauigkeitsstufe: 1200	$S \leq 1 \text{ cm}$	2000	$S \leq 2 \text{ cm}$	2100	$S \leq 3 \text{ cm}$	2200	$S \leq 6 \text{ cm}$
	2300	$S \leq 10 \text{ cm}$	3000	$S \leq 30 \text{ cm}$	3300	$S \leq 500 \text{ cm}$	

Vertrauenswürdigkeit: 1100	Ausgleichung	1200	Berechnung	1300	Bestimmungsverfahren	1400	ohne Kontrollen
----------------------------	--------------	------	------------	------	----------------------	------	-----------------

Allgemeine Hinweise

Die Auszüge auf Papier sowie in digitaler Form auf einer CD/DVD sind maschinell erstellt. Sie gelten als unterschrieben und gesiegelt.



Landesamt für Vermessung und Geoinformation
Sachsen-Anhalt (LVermGeo)

Otto-von-Guericke-Straße 15, 39104 Magdeburg
Standort: Elisabethstraße 15, 06847 Dessau-Roßlau

Auszug aus dem
Liegenschaftskataster

Liegenschaftskarte 1:1000

Flurstück: 111/2
Flur: 39
Gemarkung: Bitterfeld

Gemeinde: Bitterfeld-Wolfen, Stadt
Kreis: Anhalt-Bitterfeld

Erstellt am 10.02.2023
Aktualität der Daten: 09.02.2023

5724381



32730046

32729866
LVermGeo 680a
Stand 08/12

5724161

Maßstab: 1:1000 0 10 20 30 Meter

Ihr Zeichen: 7001362-2023

Dieser Auszug ist gesetzlich geschützt. Es gelten die Nutzungsbedingungen für die Daten der Landesvermessung, des Liegenschaftskatasters, des Geobasisinformationssystems und der Grundstückswertermittlung des Landesamtes für Vermessung und Geoinformation Sachsen-Anhalt (LVermGeo).

Landesamt für Vermessung und Geoinformation Sachsen-Anhalt (LVerGeo)

Erläuterungen zum Auszug aus dem Liegenschaftskataster

Die Daten des Liegenschaftskatasters des Landes Sachsen-Anhalt werden im Fachverfahren ALKIS® (Amtliches Liegenschaftskatasterinformationssystem) strukturiert geführt.

Die Angaben des Liegenschaftskatasters (Liegenschaftskarte und Liegenschaftsbuch [als Liegenschaftsbeschreibung im Fachverfahren ALKIS®]) werden grundsätzlich nur antragsbezogen fortgeführt; verwaltungsinterne Überprüfungen finden in der Regel nicht statt.

Die Angaben zur tatsächlichen Nutzung, zur Lagebezeichnung (z. B. Straße und Hausnummer) des Flurstücks und Lauben in Kleingartenanlagen nach § 3 Abs. 2 und 3 sowie § 20 a Nr. 7 und 8 des Bundeskleingartengesetzes werden vom LVerGeo überprüft. Darüber hinaus werden diese Angaben aktualisiert, wenn auf Antrag eines Eigentümers die Überprüfung der Angaben oder im Zusammenhang mit einer Liegenschaftsvermessung eine Aktualisierung vorgenommen wurde. Die Aktualität der Gebäudeangaben richtet sich nach einem vom jeweiligen Eigentümer oder von der jeweiligen Eigentümerin zu veranlassenden Antragsverfahren. Ein örtlicher Vergleich wird empfohlen.

Die Eigentums- und die Grundbuchangaben sowie die Angaben zur gesetzlichen Festlegung, Klassifizierung und zur Bodenschätzung werden von den dafür zuständigen Behörden dem LVerGeo mitgeteilt. Für die Erhebung, Qualität, Bedeutung und Aktualität dieser Angaben übernimmt das LVerGeo keine Gewähr; es empfiehlt sich, bei Bedarf besondere Auskunft einzuholen.

Liegenschaftsbeschreibungen

Die Liegenschaftsbeschreibung ist die Beschreibung der Liegenschaften mit bezeichnenden und beschreibenden Angaben sowie Grundbuch- und Eigentumsangaben. Die Genauigkeit, mit der die Flächeninhalte in der Liegenschaftsbeschreibung angegeben sind, hängt von dem jeweils zugrunde liegenden Erfassungsverfahren ab.

Liegenschaftskarte

Die Liegenschaftskarte ist die maßstäblich verkleinerte und verebnete Darstellung der Liegenschaften. Die Genauigkeit, mit der die Liegenschaften (Flurstücke und Gebäude) dargestellt sind, richtet sich nach der Erkennbarkeitsgrenze der analogen Kartendarstellung (ca. 0,2 mm). Bei dem Darstellungsmaßstab der Liegenschaftskarte von 1:1 000 entspricht dies 20 cm in der Natur. Die Darstellung der Liegenschaften in der Liegenschaftskarte wird von dem jeweils zugrunde liegenden Erfassungsverfahren bestimmt. Für die präzise Übertragung des Liegenschaftskatasters in die Örtlichkeit ist die Liegenschaftskarte nicht vorgesehen. Hierzu empfiehlt es sich, eine Grenzfeststellung zu beantragen.

Darstellungen der Liegenschaftskarte (Auszug aus dem Signaturenkatalog der Dokumentation zur Modellierung der Geoinformationen des amtlichen Vermessungswesens (GeolInfoDok, 6.0.1))

<h3>Flurstücksgrenzen und Grenzpunkte</h3> <ul style="list-style-type: none"> Flurstücksgrenze streitige Grenze Grenzpunkt mit Abmarkung Grenzpunkt ohne Abmarkung (Abmarkung unbekannt) Grenzpunkt (Abmarkung zeitweilig ausgesetzt) <div style="border: 1px solid black; padding: 2px; margin-top: 5px;"> <p><i>Abmarkung ist das nichtförmliche Verwaltungsverfahren, mit dem Grenzpunkte in der Örtlichkeit hoheitlich gekennzeichnet werden.</i></p> </div> <ul style="list-style-type: none"> Flurstücksnummer Zuordnungspfeil Überhaken <div style="border: 1px solid black; padding: 2px; margin-top: 5px;"> <p><i>Bei besonders kleinen oder dicht bebauten Flurstücken kann auf einzelne Darstellungen verzichtet worden sein.</i></p> </div> <h3>Gebäude</h3> <ul style="list-style-type: none"> Wohngebäude öffentliches Gebäude Gebäude für Wirtschaft oder Gewerbe 	<h3>Tatsächliche Nutzung</h3> <ul style="list-style-type: none"> Wohnbaufläche Industrie und Gewerbe Sport- Freizeit- und Erholungsfläche Verkehr Landwirtschaft Wald Gewässer (hier: Fließgewässer) <h3>Gesetzliche Festlegungen</h3> <ul style="list-style-type: none"> Bundesautobahn; Bundesstraße Landes- oder Staatsstraße Bodenordnungs-, Sanierungsverfahren u. a. Naturschutzgebiet oder Nationalpark <h3>Bodenschätzung</h3> <ul style="list-style-type: none"> Klassenflächengrenze Klassenabschnittsgrenze Ackerland Angaben Grünland Angaben 	<h3>Lagebezeichnung</h3> <ul style="list-style-type: none"> Flur Straßen, Wege Hausnummer Gewinnbezeichnung Gewässernamen <h3>Administrative Grenzen</h3> <ul style="list-style-type: none"> Grenze des Bundeslandes Grenze des Landkreises Grenze der Gemeinde <h3>Katasterrechtliche Zusatzangaben</h3> <ul style="list-style-type: none"> Grenze der Gemarkung Grenze der Flur
--	---	---

Vermessungszahlen (Punktliste)

Punktkennezeichen

Das Punktkennezeichen neu entstehender Objektpunkte nach Einführung ETRS89 in der UTM-Abbildung Zone 32 und 33 besteht aus dem Nummerierungsbezirk (NBZ (neu)) und der Punktnummer. Der NBZ (neu) entspricht der durch die 1-km-Gitterlinien des UTM für die Lage begrenzten Fläche, in der der Objektpunkt nach seinen Lagekoordinaten liegt. Er wird nach den Koordinaten Rechts- und Hochwert des südwestlichen Gitterschnittpunktes benannt.

Dem Punktkennezeichen der vor Einführung des neuen Bezugssystems im ALKIS® entstandenen Objektpunkte steht ein G als Hinweis für die Bezeichnung im bisherigen Bezugssystem DE_42-83_3GK4 (Gauß-Krüger-Abbildung, Datum Pulkowo 42/83, Krassowski-Ellipsoid, 3°-Meridianstreifensystem) vor.

Abmarkung

Die Bezeichnung entsprechend der codierten Verschlüsselung ist dem ALKIS®-Objektartenkatalog Land Sachsen-Anhalt (ALKIS®-OK-LSA) zu entnehmen (www.lvermgeo.sachsen-anhalt.de).

Amtliche Bezugssysteme

Lage: ETRS89_UTM32 bzw. UTM33 – Europäisches Terrestrisches Referenzsystem 1989, Universale Transversale Mercator-Abbildung in Zone 32/33, Koordinatenwerte bei UTM-Abbildung: East (Ostwert), North (Nordwert) in m

Qualitätsangaben

Die Qualitätsangaben beinhalten u.a. Angaben zur Genauigkeit und Vertrauenswürdigkeit der Informationen. Die „Genauigkeitsstufe“ ist die Stufe der Standardabweichung (S) als Ergebnis einer Schätzung (i. d. R. nach der Methode der kleinsten Quadrate), in welche die Mess-elemente der gleichzeitig berechneten Punkte einbezogen und in der Regel die Ausgangspunkte als fehlerfrei eingeführt wurden.

Genauigkeitsstufe: 1200 S ≤ 1 cm 2000 S ≤ 2 cm 2100 S ≤ 3 cm 2200 S ≤ 6 cm
 2300 S ≤ 10 cm 3000 S ≤ 30 cm 3300 S ≤ 500 cm

Vertrauenswürdigkeit: 1100 Ausgleichung 1200 Berechnung 1300 Bestimmungsverfahren 1400 ohne Kontrollen

Allgemeine Hinweise

Die Auszüge auf Papier sowie in digitaler Form auf einer CD/DVD sind maschinell erstellt. Sie gelten als unterschrieben und gesiegelt.