

# Liegenschaftskarte

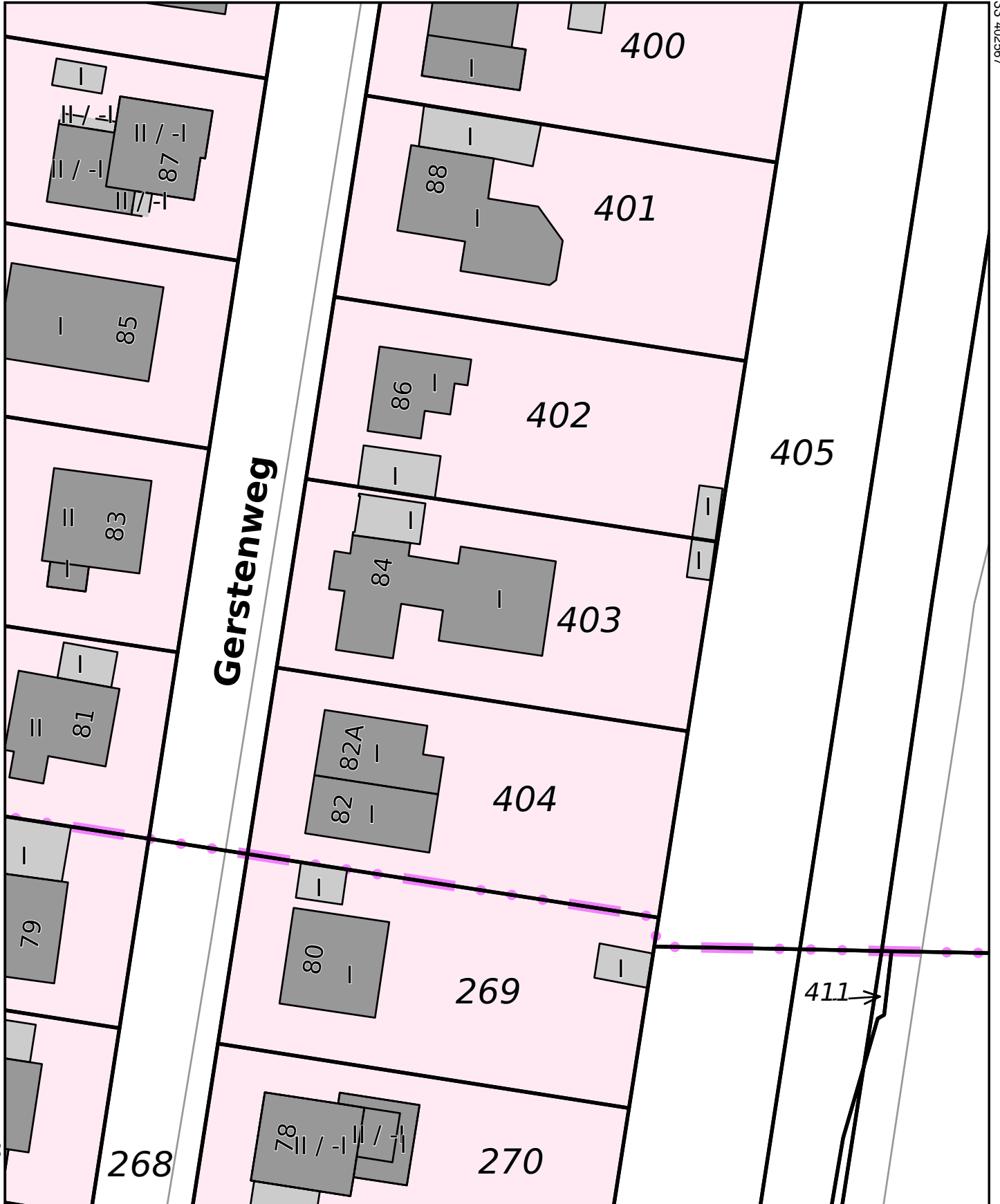
Erstellt: 02.09.2025

Maßstab: 1:500



Flurstück: 403  
Flur: 196  
Gemarkung: Marzahn

Stadtbezirk: Marzahn-Hellersdorf  
Bundesland: Berlin



5819901

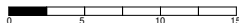
33 402567

Quelle: GeoBasis-DE 2025

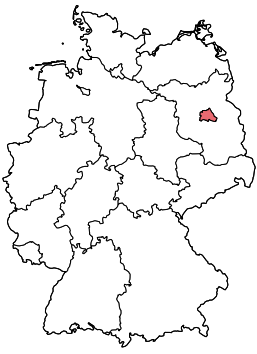
33 402473

5819786

Maßstab: 1:500



Meter



# Legende zur Liegenschaftskarte

Flurstück: 403  
Flur: 196  
Gemarkung: Marzahn

Stadtbezirk: Marzahn-Hellersdorf  
Bundesland: Berlin

	Flurstück mit Flurstücksnummer und Flurstücksgrenze		Gebäude mit Hausnummer
	strittige Flurstücksgrenze		Siedlungsfläche
	zusammengehörende Flurstücksteile		Landwirtschaft
	abgemarkter Grenzpunkt		Industrie- und Gewerbefläche
	Grenzpunkt ohne Abmarkung		Sport-, Freizeit- und Erholungsfläche, Friedhof
	Grenzpunkt, Abmarkung nach Quellenlage nicht zu spezifizieren		Straßenverkehr, Weg, Platz, Bahnverkehr, Schiffsverkehr
	Landesgrenze (Bundesland)		Gartenland, Grünland, Gewässer- oder Verkehrsbeleitfläche
	Kreisgrenze, Grenze Kreisfreier Stadt		Fließgewässer
	Grenze der Verwaltungsgemeinschaft		Stehendes Gewässer, Hafenbecken, Meer
	Gemeindegrenze		Nadelwald
	Gemarkungsgrenze		Laubwald
	Flurgrenze		Mischwald
	Wohngebäude		Gehölz, Windschutz
	Gebäude für Wirtschaft oder Gewerbe		Bundesautobahn, Bundesstraße (hier Bundesstr. 34)
	Gebäude für öffentliche Zwecke		Landes- oder Staatsstraße (hier Landesstr. 56)