

NAZARÉ

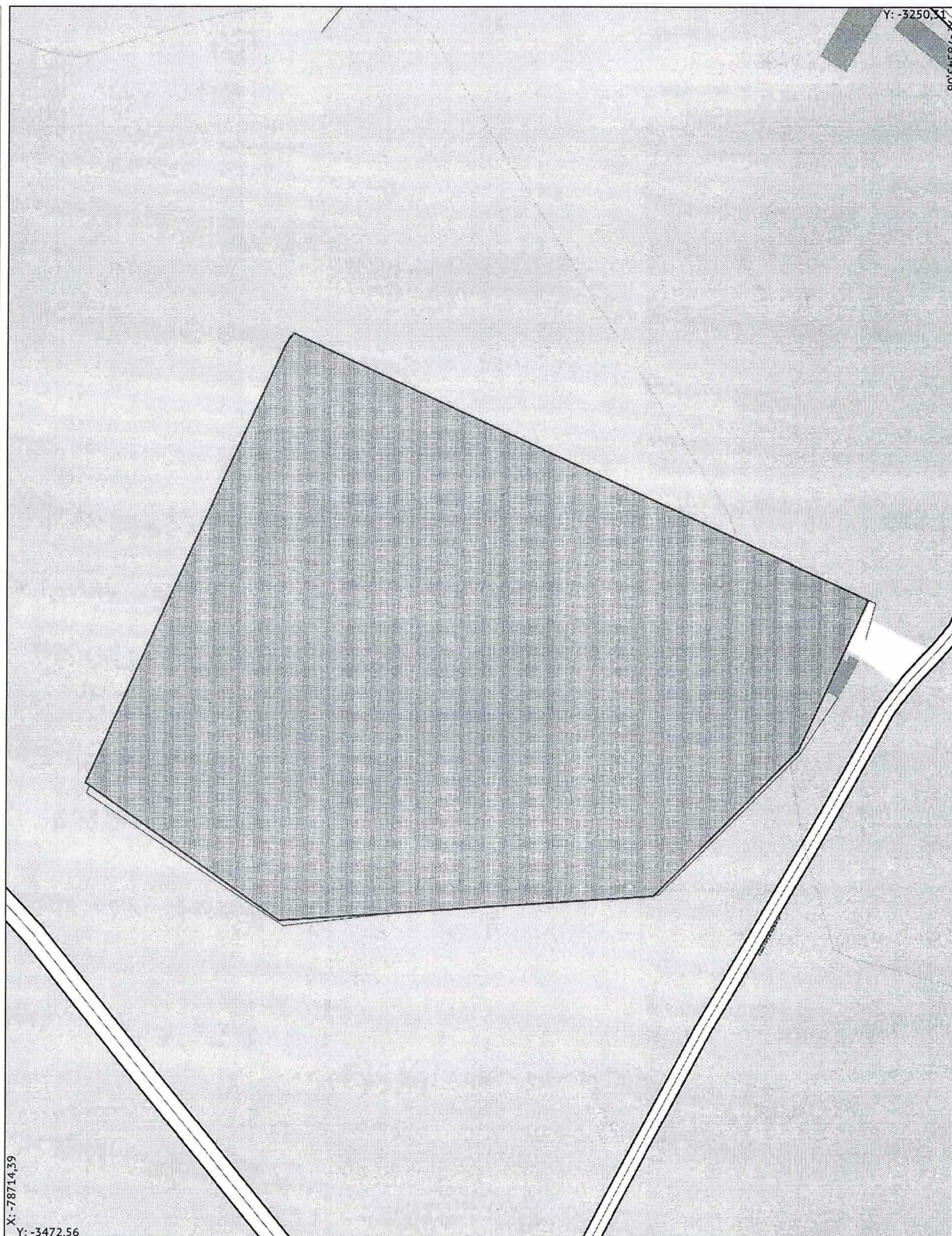
MUNICÍPIO DA NAZARÉ
Câmara Municipal

PLANTA CARTOGRÁFICA

Localização: TERRAS DO BARRO

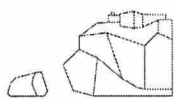
Freguesia: NAZARÉ

Extrato da Cartografia - Modelo Numérico Topográfico (MNT) - Série Nacional AMO/PPC 10K



Projeção Cartográfica: Gauss - Kruger; Elipsóide de Referência: Hayford (Internacional); Datum Geodésico: Dt 73 Metriça

ESCALA: 1:1000



NAZARÉ

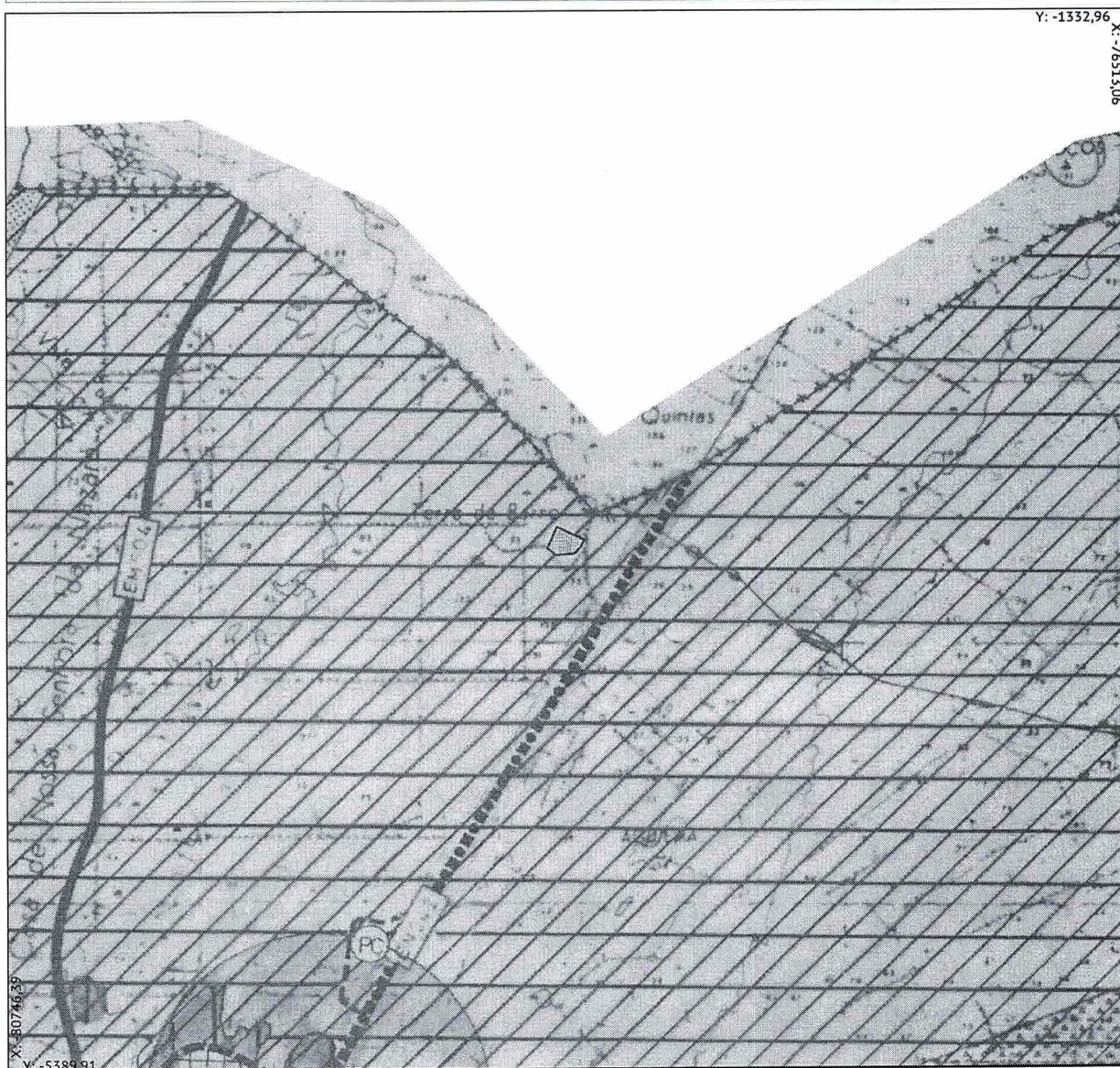
MUNICÍPIO DA NAZARÉ
Câmara Municipal

PLANO DIRETOR MUNICIPAL
ORDENAMENTO

Localização: TERRAS DO BARRO

Freguesia: NAZARÉ

Extrato da Planta de Ordenamento do PMN - Câmara Municipal da Nazaré, Novembro de 1995, publicada em DR - I Série-B, N.º 13, 0 16 de Janeiro de 1997, ratificado pela Resolução do Conselho de Ministros N.º 7/1997



LEGENDA

DELIMITAÇÕES
----- DO CONCELHO
----- DO DOMÍNIO PÚBLICO MARÍTIMO
----- (VALIA DA ZONA MARÍTIMA DO MUNICÍPIO DA NAZARÉ)
----- (ÁREA DE PROTEÇÃO ÀS ACTIVIDADES MARÍTIMAS)
----- DOS PERÍMETROS URBANOS

PROTEÇÃO DA PAISAGEM E RECURSOS NATURAIS
----- RESERVAÇÃO DOS CAMPOS DE VALADO DE FRADES
----- RESERVAÇÃO DO PAIS DA CÔLA
----- RESERVA ECOLÓGICA
OUTROS VALORES NATURAIS
----- NATURA NACIONAL DE VALADO DE FRADES
ESPAÇOS NATURAIS DE PROTEÇÃO DA PAISAGEM
----- FRENTE DE MAR
ESPAÇOS CULTURAIS
----- PATRIMÓNIO CLASSIFICADO
----- CENTRO HISTÓRICO
----- MONUMENTO NACIONAL
----- IMÓVEL DE INTERESSE PÚBLICO
----- VALOR CONCEITO
----- PATRIMÓNIO ARQUEOLÓGICO
----- INVENTÁRIO MUNICIPAL DO PATRIMÓNIO
----- IMÓVEL NÃO CLASSIFICADO
----- SÍTIO
----- PATRIMÓNIO ARQUEOLÓGICO NÃO CLASSIFICADO

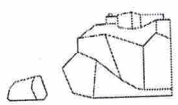
ESPAÇOS CANAIS
----- REDE VIÁRIA NACIONAL
----- REDE COMPLEMENTAR (C)
----- OUTRAS ESTRADAS (OE)
----- LINHAS DE DESCLASSIFICAÇÃO
----- LINHAS A DESCLASSIFICAR
----- EN 147 (RECLASSIFICAÇÃO DO TRACADO PROPOSTO)
----- ESTACIÃO MUNICIPAL
----- REDE FERROVIÁRIA
----- REDE DE ÁGUAS
----- CAPTAÇÃO
----- RESERVAÇÃO EXISTENTE
----- CONDUÇÃO EXISTENTE
----- REDE DE SÁBOTOS
----- EMISSÁRIO EXISTENTE
----- EMISSÁRIO PROPOSTO
----- ESTACIÃO ELEVATÓRIA EXISTENTE
----- ESTACIÃO ELEVATÓRIA PROPOSTA
----- ESTACIÃO DE TRATAMENTO DE ÁGUAS RESIDUAIS
REDE ELÉCTRICA
----- CORREDOR DE PROTEÇÃO À REDE ELÉCTRICA
----- LINHA MÉDIA DE TENSÃO A 30 kV
----- LINHA DE ALTA TENSÃO A 60 kV PROPOSTA
----- PT
----- SUB-ESTACIÃO
----- EVENTUAL LOCALIZAÇÃO DA SUBSTANTAÇÃO

ESPAÇOS AGRÍCOLAS
----- AGRICULTURA INTENSIVA
----- ÁREAS DE REGADIOS/OUTRAS ÁREAS DA BARRA
----- OUTRAS ÁREAS AGRÍCOLAS
----- ESPAÇOS FLORESTAIS
----- ESPAÇO URBANO
----- ZONA VERDE DE PROTEÇÃO INTEGRAL
----- ZONA VERDE DE USO COLECTIVO
----- ESPAÇO URBANIZÁVEL
----- ZONA DE DESENVOLVIMENTO TURÍSTICO DA PEDIÑEIRA
----- ESPAÇO DE DESENVOLVIMENTO TURÍSTICO
EQUIPAMENTOS COLECTIVOS
EXISTENTES
CH - CEBEÇA
FR - ESCOLA PRE-PRIMÁRIA
EB1 - ESCOLA PRIMÁRIA
EB2 - ESCOLA PREPARATÓRIA
ES - ESCOLA SECUNDÁRIA
EM - ENSINO BÁSICO MEDIÁTICO
C-8 - ESCOLA 803
CS - CENTRO DE SAÚDE
CC - CENTRO COORDENADOR
H - HOSPITAL
PROPOSTOS
T - TRIBUNAL
CC - CENTRO CULTURAL
CC - CENTRO DE CONGRESSOS
T - SÍLO AUTOMÓVEL
D - DESPORTO
H - EQUIPAMENTO HOTELEIRO
I - EQUIPAMENTO TURÍSTICO
PU - PARQUE URBANO
PC - PARQUE DE CAIMPO

REDE URBANA
A - SEDE DO CONCELHO
B - SEDE DE FREGUESIA
C - LUGARES COM MAIS DE 100 HABITANTES
ESPAÇOS INDUSTRIAIS
----- EXISTENTES
----- PROPOSTOS
UNIDADES OPERATIVAS DE PLANEAMENTO E GESTÃO
UOP01 - PU DA NAZARÉ
UOP02 - PP DE SALVAGUARDA E VALORIZAÇÃO DA NAZARÉ
UOP03 - PP DE SALVAGUARDA E VALORIZAÇÃO DO SÍTIO
UOP04 - PP DE SALVAGUARDA E VALORIZAÇÃO DO L. DA PEDIÑEIRA
UOP05 - PP DA TAPADA DO SÍTIO
UOP06 - PP DA ENCOSTA NORTE
UOP07 - PP DE CAIÇA
UOP08 - PP DA ZONA DE DESENVOLVIMENTO TURÍSTICO DA PEDIÑEIRA
UOP09 - PU DE VALADO DOS FRADES
UOP10 - PU DE VALADO DOS FRADES
UOP11 - PU DE FAMILIAR
UOP12 - FMOT ZONA INDUSTRIAL DE VALADO DOS FRADES
UOP13 - FMOT ZONA DE DESENVOLVIMENTO TURÍSTICO

Projeção Cartográfica: Gauss - Kruger; Elipsóide de Referência: Hayford (Internacional); Datum Geodésico: Dt 73 Melriça

ESCALA: 1:25.000



NAZARÉ

MUNICÍPIO DA NAZARÉ
Câmara Municipal

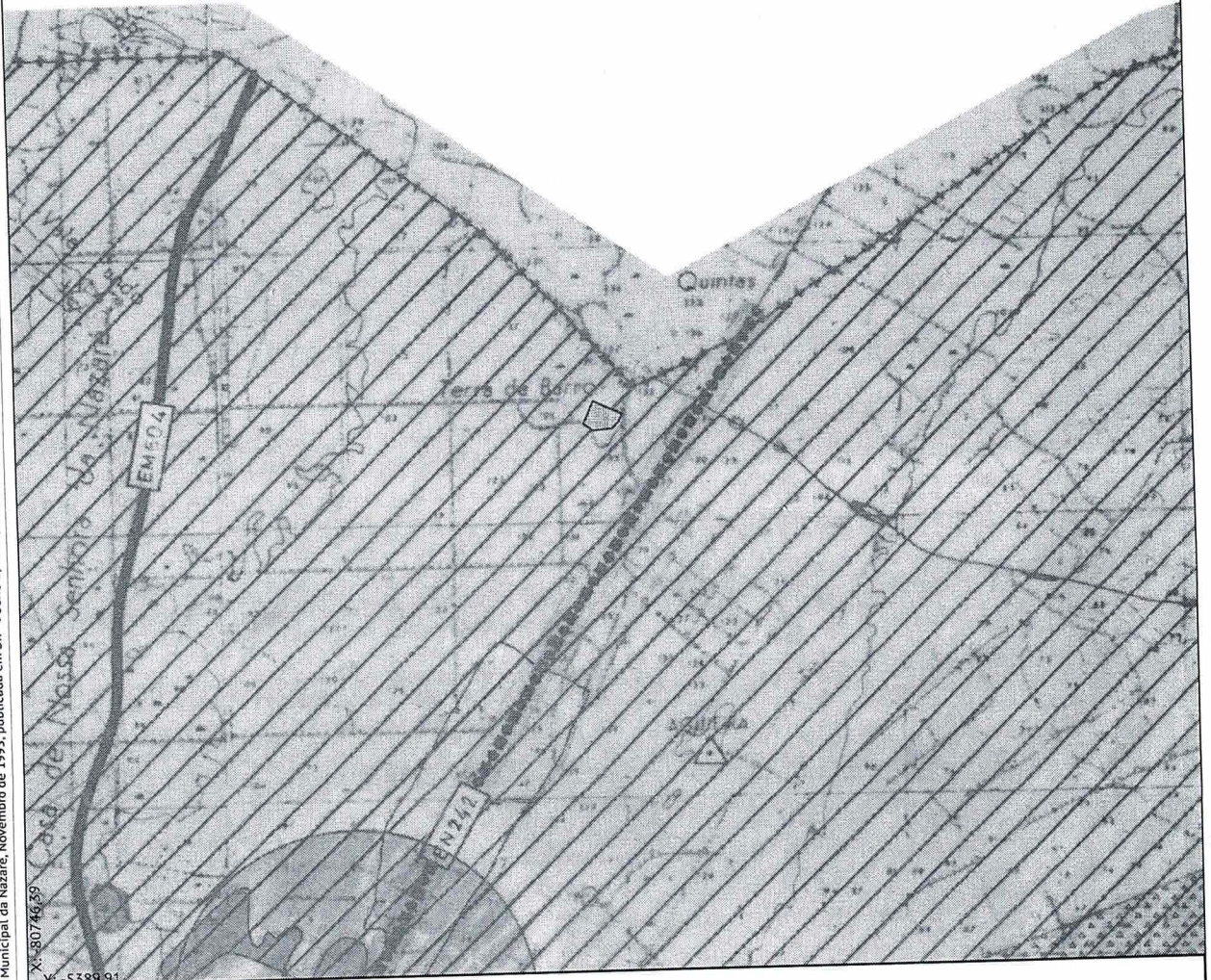
PLANO DIRETOR MUNICIPAL
CONDICIONANTES

Freguesia: NAZARÉ

Localização: TERRAS DO BARRO

Y: -1332,96
X: -76513,06

Extrato da Planta de Condicionantes do PMN - Câmara Municipal da Nazaré, Novembro de 1995, publicada em DR - 1 Série-B, N.º 13, 0 16 de Janeiro de 1997, ratificado pela Resolução do Conselho de Ministros N.º 7/1997



LEGENDA

DELIMITAÇÕES

- ***** - DO CONCELHO
- ***** - DO DOMÍNIO PÚBLICO MARÍTIMO
- - DA ÁREA DOMINIAL DO PORTO DA NAZARÉ

PROTEÇÃO DA PAISAGEM E RECURSOS NATURAIS

- - REGADIO DOS CAMPOS DE VALADO DE FRADES/MAIORÇA
- - REGADIO DO PAUL DA CELA
- - RESERVA AGRÍCOLA NACIONAL
- - RESERVA ECOLÓGICA NACIONAL

OUTROS VALORES NATURAIS

- - MATA NACIONAL DE VALADO DE FRADES

PATRIMÓNIO CLASSIFICADO

- (MN) - MONUMENTO NACIONAL
- (IP) - INÍVEL DE INTERESSE PÚBLICO
- (VC) - VALOR CONCELHIVO
- (PA) - PATRIMÓNIO ARQUEOLÓGICO

EQUIPAMENTO ESCOLAR

- (ES) - ESCOLA SECUNDÁRIA
- (EP) - ESCOLA PREPARATORIA
- (EN) - ENSINO BÁSICO MEDIÁTICO
- (EP) - ESCOLA PRIMÁRIA
- (PP) - ESCOLA PRÉ-PRIMÁRIA
- (CH) - CRECHE
- (MG) - MARCO GEODÉSICO
- (FS) - FAROL

INFRAESTRUTURAS

- REDE VIÁRIA NACIONAL**
- - REDE COMPLEMENTAR PROPOSTA ICI
- - OUTRAS ESTRADAS (OE)
- - ENS DESCLASSIFICADAS
- - ENS A DESCLASSIFICAR
- - ESTRADAS MUNICIPAIS
- - EN 242 (PROJECTO DE RECTIFICAÇÃO DE TRAÇADO)
- - REDE FERROVIÁRIA NACIONAL

REDE DE ÁGUAS

- - CAPTAÇÕES
- - RESERVATÓRIO EXISTENTE
- - CONDUTAS EXISTENTES

REDE DE ESGOTOS

- - EMISSÁRIO EXISTENTE
- - EMISSÁRIO PROJECTADO
- - ESTAÇÃO ELEVATORIA EXISTENTE
- - ESTAÇÃO ELEVATORIA PROJECTADA
- - EMISSÁRIO SUBMARINO

REDE ELÉCTRICA

- - CORREDOR DE PROTEÇÃO À REDE ELÉCTRICA
- - LINHA MÉDIA DE TENSÃO A 30 KV
- - LINHA DE ALTA TENSÃO A 60 KV PROJECTADA
- - POSTO DE TRANSFORMAÇÃO
- - SUB-ESTAÇÃO
- - EVENTUAL LOCALIZAÇÃO DA SUB-ESTAÇÃO

Projeção Cartográfica: Gauss - Kruger; Elipsóide de Referência: Hayford (Internacional); Datum Geodésico: Dt 73 Metriça

ESCALA: 1:25.000