



Amt für Digitalisierung, Breitband und Vermessung  
Ebersberg

Dr.-Wintrich-Straße 7  
85560 Ebersberg

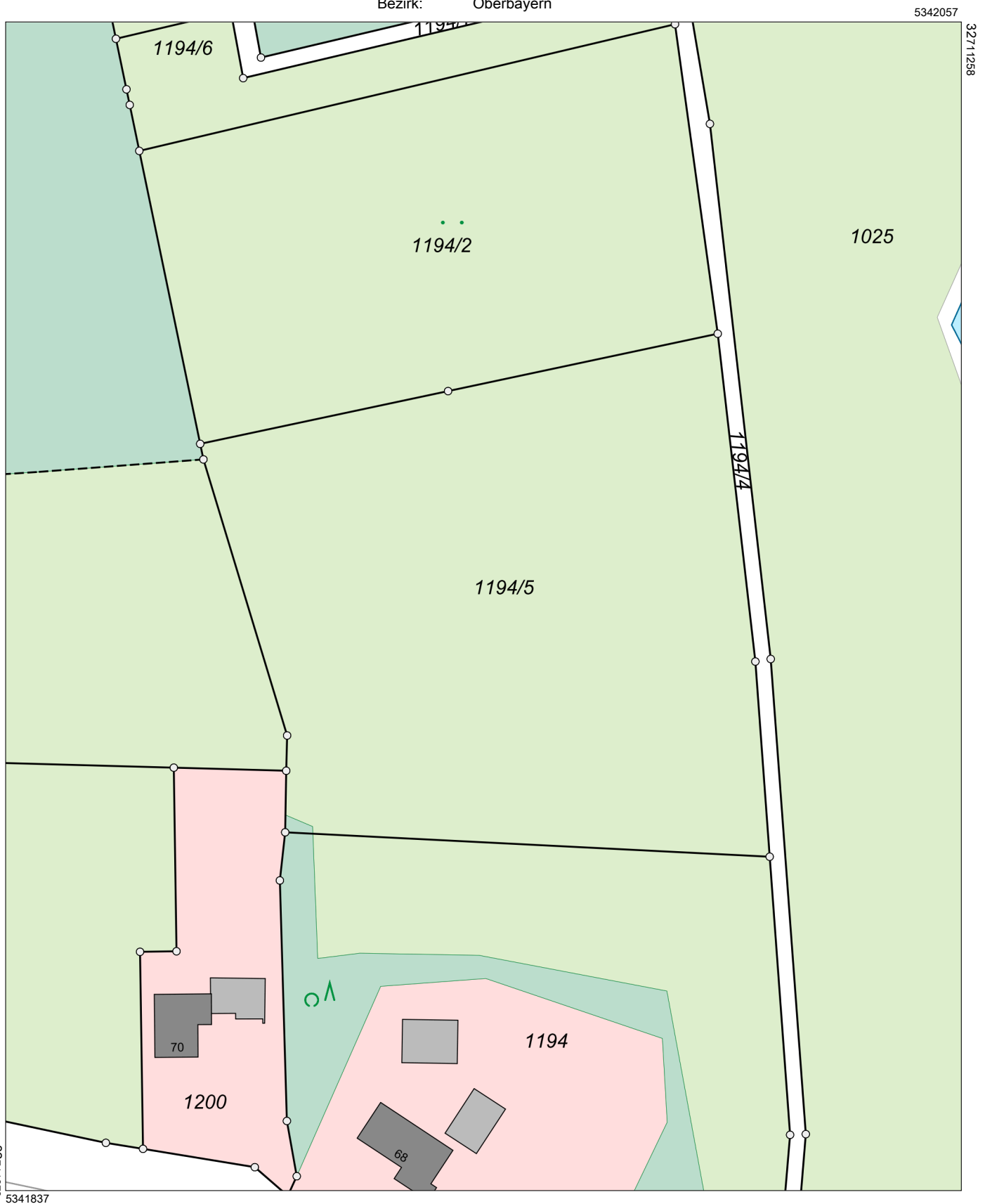
# Auszug aus dem Liegenschaftskataster

Flurkarte 1 : 1000


Erstellt am 20.12.2021

Flurstück: 1194/5  
Gemarkung: Markt Schwaben

Gemeinde: Markt Markt Schwaben  
Landkreis: Ebersberg  
Bezirk: Oberbayern



Maßstab 1:1000






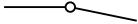

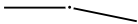
Meter

Vervielfältigung nur in analoger Form für den eigenen Gebrauch.  
Zur Maßentnahme nur bedingt geeignet.


# Legende zur Flurkarte








## Flurstück

	Flurstücksgrenze
<b>3285</b>	Flurstücksnummer
	Zusammengehörende Flurstücksteile
	Nicht festgestellte Flurstücksgrenze
	Abgemarkter Grenzpunkt
	Grenzpunkt ohne Abmarkung
	Grenzpunkt, Abmarkung nach Quellenlage nicht zu spezifizieren

## Gesetzliche Festlegung

	Bodenordnungsverfahren
---	------------------------

## Gebäude




	Wohngebäude
	Gebäude für Wirtschaft oder Gewerbe
	Umspannstation
	Gebäude für öffentliche Zwecke
	Gebäude mit Hausnummer
HsNr. 20	Lagebezeichnung mit Hausnummer; Gebäude im Kataster noch nicht erfasst, bzw. noch nicht gebaut

## Geodätische Grundlage






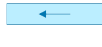







Amtliches Lagereferenzsystem ist das weltweite **Universale Transversale Mercator-System – UTM**

Bezugssystem ist ETRS89; Bezugsellipsoid: GRS80  
mit 6° - Meridianstreifen; Bayern liegt in den Zonen 32 und 33;  
32689699,83 (E) Rechtswert in Metern mit führender Zonenangabe  
5338331,78 (N) Hochwert in Metern (Abstand vom Äquator)

## Gebietsgrenze

	Grenze der Gemarkung
	Grenze der Gemeinde
	Grenze des Landkreises Grenze der kreisfreien Stadt

## Tatsächliche Nutzung

	Wohnbaufläche, Fläche gemischter Nutzung Fläche besonderer funktionaler Prägung	
	Industrie- und Gewerbefläche	
	Sport-, Freizeit- und Erholungsfläche Friedhof	
	Landwirtschaft Ackerland	 Landwirtschaft Grünland
	Straßenverkehr, Weg, Bahnverkehr, Schiffsverkehr, Platz	
	Wald	 Gehölz
	Fließgewässer	 Stehendes Gewässer
	Unkultivierte Fläche	 Hafenbecken
	Sumpf	 Moor
	Spielplatz / Bolzplatz	 Wildpark
	Flugverkehr / Segelfluggelände	 Parkplatz
	Campingplatz	 Park

## Hinweis

Unsere ausführliche Legende finden Sie unter

<https://www.geodaten.bayern.de/flurkarte/legende.pdf>

oder schnell und einfach mit unserem  
QR-Code.



Ein Service der  
Bayerischen Vermessungsverwaltung.