



Amt für Digitalisierung, Breitband und Vermessung
Freising

Domberg 20
85354 Freising

Auszug aus dem Liegenschaftskataster

Flurkarte 1 : 500

Erstellt am 06.09.2024

Flurstück: 175
Gemarkung: Fahrenzhausen

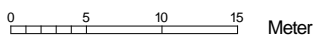
Gemeinde: Fahrenzhausen
Landkreis: Freising
Bezirk: Oberbayern



32689755

5358397

Maßstab 1:500




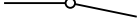




Vervielfältigung nur in analoger Form für den eigenen Gebrauch.
Zur Maßentnahme nur bedingt geeignet.


Legende zur Flurkarte








Flurstück

-  Flurstücksgrenze
- 3285** Flurstücksnummer
-  Zusammengehörende Flurstücksteile
-  Nicht festgestellte Flurstücksgrenze
-  Abgemarkter Grenzpunkt
-  Grenzpunkt ohne Abmarkung
-  Grenzpunkt, Abmarkung nach Quellenlage nicht zu spezifizieren

Gesetzliche Festlegung

-  Bodenordnungsverfahren

Gebäude





-  Wohngebäude
 -  Gebäude für Wirtschaft oder Gewerbe
 -  Umspannstation
 -  Gebäude für öffentliche Zwecke
 -  Gebäude mit Hausnummer
- Lagebezeichnung mit Hausnummer;
Gebäude im Kataster noch nicht erfasst,
bzw. noch nicht gebaut
- HsNr. 20

Geodätische Grundlage




Amtliches Lagereferenzsystem ist das weltweite **Universale Transversale Mercator-System – UTM**

Bezugssystem ist ETRS89; Bezugsellipsoid: GRS80
mit 6° - Meridianstreifen; Bayern liegt in den Zonen 32 und 33;
32689699,83 (E) Rechtswert in Metern mit führender Zonenangabe
5338331,78 (N) Hochwert in Metern (Abstand vom Äquator)

Gebietsgrenze

-  Grenze der Gemarkung
-  Grenze der Gemeinde
-  Grenze des Landkreises
-  Grenze der kreisfreien Stadt

Tatsächliche Nutzung

- | | |
|--|---|
|  Industrie- und Gewerbefläche |  Landwirtschaft Grünland |
|  Wald |  Gehölz |
|  Fließgewässer |  Stehendes Gewässer |
|  Unkultivierte Fläche |  Hafenbecken |
|  Sumpf |  Moor |
|  Spielplatz / Bolzplatz |  Wildpark |
|  Flugverkehr / Segelfluggelände |  Parkplatz |
|  Campingplatz |  Park |

Hinweis

Unsere ausführliche Legende finden Sie unter

<https://www.geodaten.bayern.de/flurkarte/legende.pdf>

oder schnell und einfach mit unserem QR-Code.



Ein Service der Bayerischen Vermessungsverwaltung.