

Legende

zur Liegenschaftskarte

Flurstück: 284

Flur: 2

Gemarkung: Bork-Lellichow

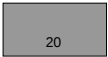
Gemeinde: Kyritz

Kreis: Ostprignitz-Ruppin

Bundesland: Brandenburg



Flurstück mit
Flurstücksnummer und
Flurstückgrenze



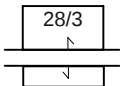
Gebäude mit
Hausnummer



strittige Flurstückgrenze



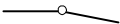
Siedlungsfläche




zusammengehörende
Flurstücksteile



Landwirtschaft




abgemarkter Grenzpunkt



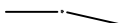
Industrie- und
Gewerbefläche



Grenzpunkt ohne
Abmarkung



Sport-, Freizeit- und
Erholungsfläche, Friedhof




Grenzpunkt, Abmarkung
nach Quellenlage nicht zu
spezifizieren



Straßenverkehr, Weg,
Platz, Bahnverkehr,
Schiffsverkehr




Landesgrenze
(Bundesland)



Gartenland, Grünland,
Gewässer- oder
Verkehrsbegleitfläche



Kreisgrenze, Grenze
Kreisfreier Stadt



Fließgewässer



Grenze der
Verwaltungsgemeinschaft



Stehendes Gewässer,
Hafenbecken, Meer



Gemeindegrenze



Nadelwald



Gemarkungsgrenze



Laubwald



Flurgrenze



Mischwald



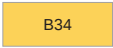
Wohngebäude



Gehölz, Windschutz



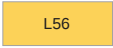
Gebäude für Wirtschaft
oder Gewerbe



Bundesautobahn,
Bundesstraße (hier
Bundesstr. 34)



Gebäude für öffentliche
Zwecke



Landes- oder Staatsstraße
(hier Landesstr. 56)