




Flurstück: 85/2
Gemarkung: Obermenzing

Gemeinde: München
Landkreis: München
Bezirk: Oberbayern



5337628

Maßstab 1:500






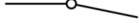

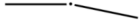
Vervielfältigung nur für den eigenen Gebrauch.
Zur Maßentnahme nur bedingt geeignet.

Die bekanntgegebenen Maßzahlen dürfen allenfalls zum Aufsuchen von Grenzzeichen verwendet werden.
Zu Bau- und Planungszwecken, insbesondere grenznaher Bauwerke sind die Maßzahlen nicht geeignet.





Legende zur Flurkarte




Flurstück

-  Flurstücksgrenze
- 3285** Flurstücksnummer
-  Zusammengehörende Flurstücksteile
-  Nicht festgestellte Flurstücksgrenze
-  Abgemarkter Grenzpunkt
-  Grenzpunkt ohne Abmarkung
-  Grenzpunkt, Abmarkung nach Quellenlage nicht zu spezifizieren

















Gebietsgrenze

-  Grenze der Gemarkung
-  Grenze der Gemeinde
-  Grenze des Landkreises
-  Grenze der kreisfreien Stadt






Gesetzliche Festlegung

-  Bodenordnungsverfahren

Tatsächliche Nutzung

 Industrie- und Gewerbefläche	 Landwirtschaft Grünland
 Wald	 Gehölz
 Fließgewässer	 Stehendes Gewässer
 Unkultivierte Fläche	 Hafenbecken
 Sumpf	 Moor
 Spielplatz / Bolzplatz	 Wildpark
 Flugverkehr / Segelfluggelände	 Parkplatz
 Campingplatz	 Park

Gebäude

-  Wohngebäude
-  Gebäude für Wirtschaft oder Gewerbe
-  Umspannstation
-  Gebäude für öffentliche Zwecke
-  Gebäude mit Hausnummer

Lagebezeichnung mit Hausnummer;
Gebäude im Kataster noch nicht erfasst, bzw. noch nicht gebaut

HsNr. 20

Geodätische Grundlage

Amtliches Lagereferenzsystem ist das weltweite **Universale Transversale Mercator-System – UTM**

Bezugssystem ist ETRS89; Bezugsellipsoid: GRS80 mit 6° - Meridianstreifen; Bayern liegt in den Zonen 32 und 33; 32689699,83 (E) Rechtswert in Metern mit führender Zonenangabe


5338331,78 (N) Hochwert in Metern (Abstand vom Äquator)

Hinweis

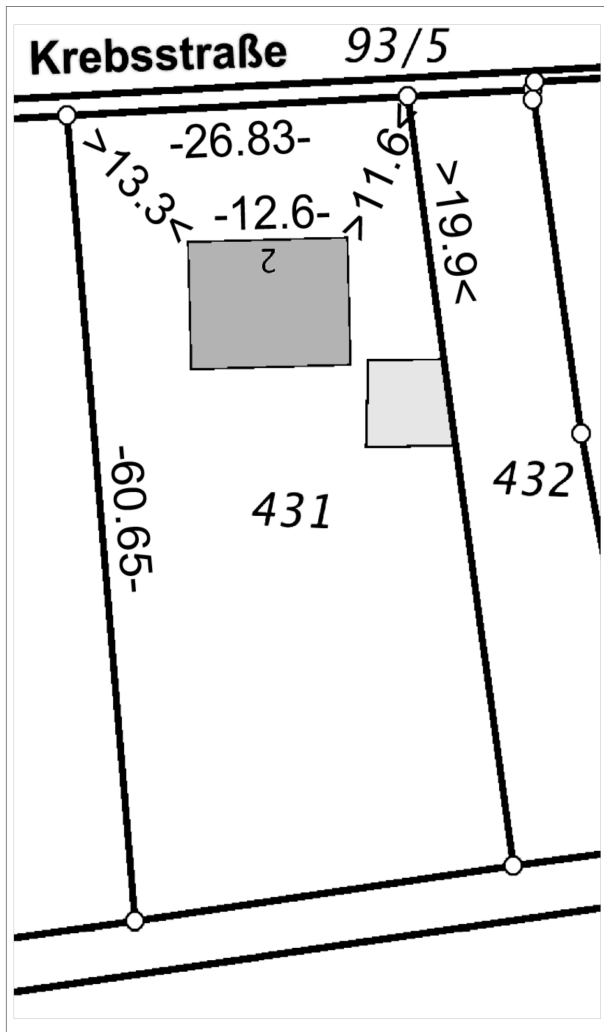
Unsere ausführliche Legende finden Sie unter https://s.bayern.de/ALKIS_Legende

oder schnell und einfach mit unserem QR-Code.

Ein Service der Bayerischen Vermessungsverwaltung.



Hinweise zur Flurkarte mit Spannmaßen



Inhalt

- Der Gebäudebestand kann vom örtlichen Bestand abweichen.
- Bereits durchgeführte Vermessungen können ggf. noch nicht dargestellt sein.
- In der Darstellung der Grenzen können Veränderungen berücksichtigt sein, die noch nicht in das Grundbuch übernommen sind.

Maße

- Die Angabe der Maße erfolgt in Metern je nach Koordinatengenauigkeit mit höchstens zwei Nachkommastellen.
- Die Genauigkeit der angegebenen Maße ist von dem zu Grunde liegenden Aufnahmeverfahren abhängig.
- Der Abstand gibt die horizontale (nicht die schräge) Entfernung an.

Darstellung

- - 10.0 - : Spannmaß (Abstand zwischen zwei verbundenen Punkten, z.B. Grenzmaß)
- > 10.0 < : Luftspannmaß bzw. Streckenmaß (Abstand zwischen zwei nicht verbundenen Punkten)

Wozu eignen sich Maße aus der Flurkarte?

- Zum Aufsuchen nicht mehr sichtbarer Grenzzeichen.

Fehlen die Grenzzeichen in der Örtlichkeit ...

- sind die Grenzmaße zu Bau- und Planungszwecken nicht geeignet.
- schaffen nur die exakten Grenzpunkte einer amtlichen Vermessung Sicherheit.

Grenzvermessung durch das Amt für Digitalisierung, Breitband und Vermessung

- Verloren gegangene Grenzzeichen dürfen grundsätzlich nur vom Amt für Digitalisierung, Breitband und Vermessung wiederhergestellt und abgemarkt werden.
- Die Grenzvermessung erfolgt auf Antrag und gegen Gebühren.

Ihr Amt für Digitalisierung, Breitband und Vermessung berät Sie gerne.