

**Liegenschaftskarte**

Erstellt: 06.10.2025

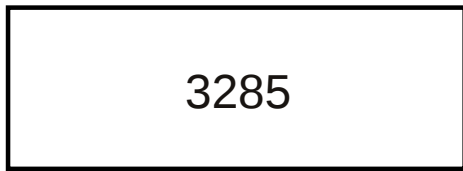
Maßstab: 1:500

Flurstück: 691  
Flur: 1  
Gemarkung: Breddin

Gemeinde: Breddin  
Kreis: Ostprignitz-Ruppin  
Bundesland: Brandenburg



Kiedergabe gemäß Nutzungsbedingungen nach der CC - Namenserennung 4.0 unter Verwendung des Quelltextes gemäß Absatz 3 Nummer 1 und 2 in Form einer privaten rechtlichen Auskunft.



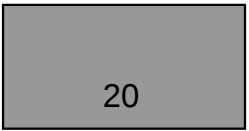
Flurstück mit Flurstücksnummer und Flurstücksgrenze



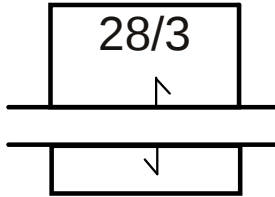
Gebäude für öffentliche Zwecke



strittige Flurstücksgrenze



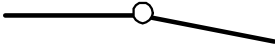
Gebäude mit Hausnummer



zusammengehörende Flurstücksteile



Siedlungsfläche



abgemarkter Grenzpunkt



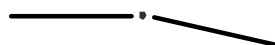
Landwirtschaft



Grenzpunkt ohne Abmarkung



Industrie- und Gewerbefläche



Grenzpunkt, Abmarkung nach Quellenlage nicht zu spezifizieren



Sport-, Freizeit- und Erholungsfläche, Friedhof



Landesgrenze (Bundesland)



Straßenverkehr, Weg, Platz, Bahnverkehr, Schiffsverkehr



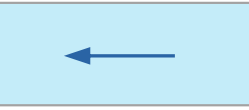
Kreisgrenze, Grenze Kreisfreier Stadt



Gartenland, Grünland, Gewässer- oder Verkehrsbegleitfläche



Grenze der Verwaltungsgemeinschaft



Fließgewässer



Gemeindegrenze



Stehendes Gewässer, Hafenbecken, Meer



Gemarkungsgrenze



Nadelwald




Flurgrenze



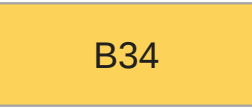
Laubwald



Wohngebäude



Mischwald



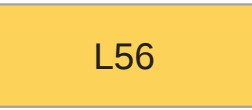
Bundesautobahn, Bundesstraße (hier Bundesstr. 34)



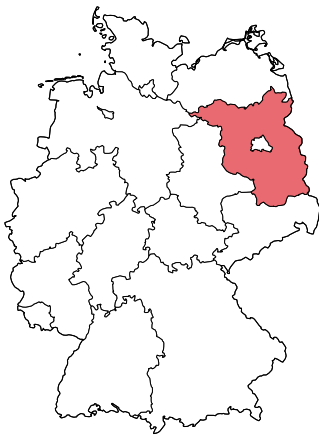
Gebäude für Wirtschaft oder Gewerbe



Gehölz, Windschutz



Landes- oder Staatsstraße (hier Landesstr. 56)



## Legende zur Liegenschaftskarte

Flurstück: 691  
Flur: 1  
Gemarkung: Breddin

Gemeinde: Breddin  
Kreis: Ostprignitz-Ruppin  
Bundesland: Brandenburg