



Amt für Digitalisierung, Breitband und Vermessung
Regensburg

Franziskanerplatz 10
93059 Regensburg

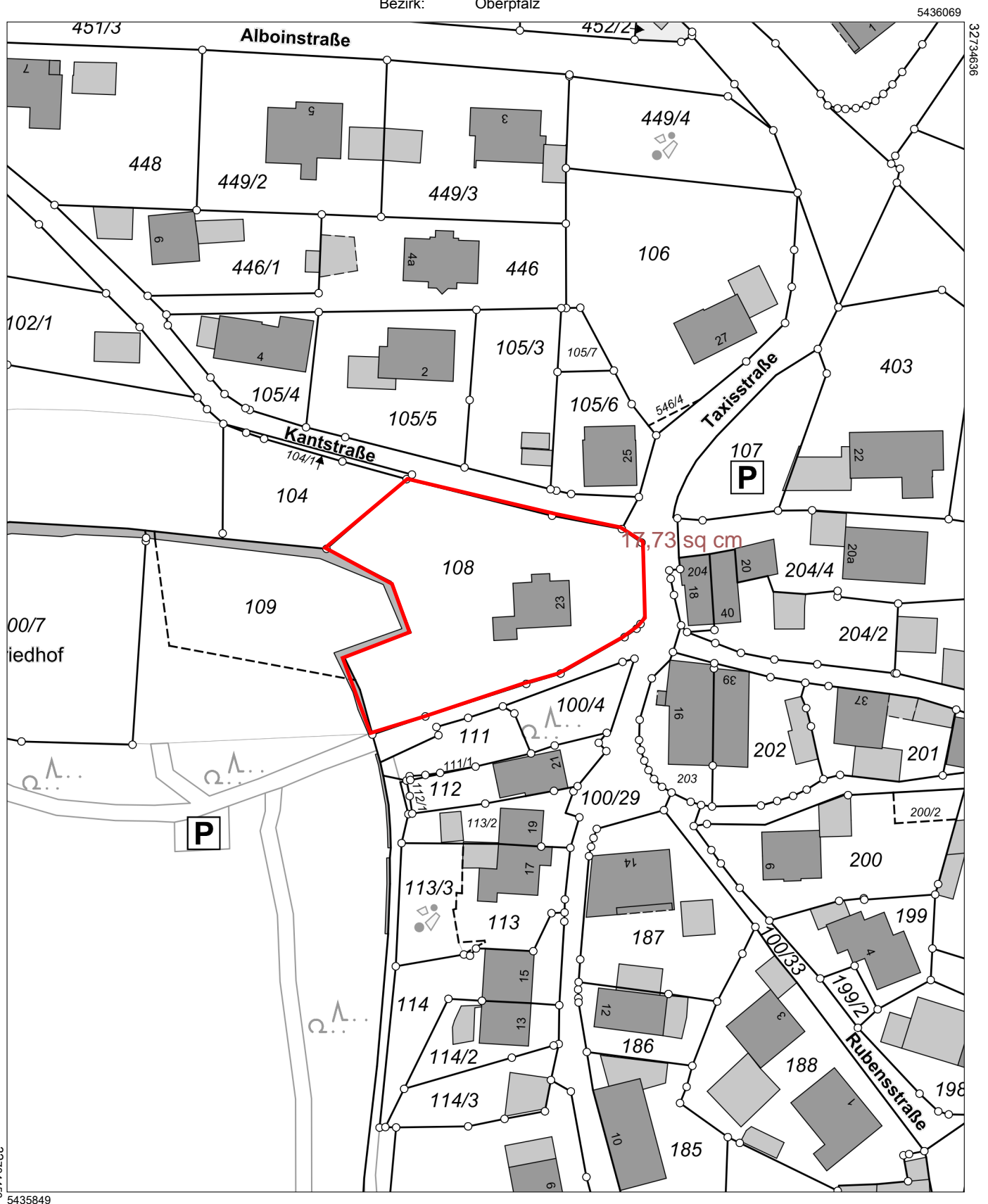
Auszug aus dem Liegenschaftskataster

Flurkarte 1 : 1000

Erstellt am 17.09.2024

Flurstück: 108
Gemarkung: Donaustauf

Gemeinde: Markt Donaustauf
Landkreis: Regensburg
Bezirk: Oberpfalz



Maßstab 1:1000




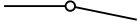

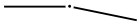
0 10 20 30 Meter

Vervielfältigung nur in analoger Form für den eigenen Gebrauch.
Zur Maßentnahme nur bedingt geeignet.


Legende zur Flurkarte








Flurstück

-  Flurstücksgrenze
- 3285** Flurstücksnummer
-  Zusammengehörende Flurstücksteile
-  Nicht festgestellte Flurstücksgrenze
-  Abgemarkter Grenzpunkt
-  Grenzpunkt ohne Abmarkung
-  Grenzpunkt, Abmarkung nach Quellenlage nicht zu spezifizieren




Gesetzliche Festlegung

-  Bodenordnungsverfahren

















Gebäude

-  Wohngebäude
-  Gebäude für Wirtschaft oder Gewerbe
-  Umspannstation
-  Gebäude für öffentliche Zwecke
-  Gebäude mit Hausnummer
- Lagebezeichnung mit Hausnummer;
Gebäude im Kataster noch nicht erfasst,
bzw. noch nicht gebaut
- HsNr. 20

Gebietsgrenze

-  Grenze der Gemarkung
-  Grenze der Gemeinde
-  Grenze des Landkreises
Grenze der kreisfreien Stadt

Tatsächliche Nutzung

-  Industrie- und Gewerbefläche
-  Landwirtschaft Grünland
-  Wald
-  Gehölz
-  Fließgewässer
-  Stehendes Gewässer
-  Unkultivierte Fläche
-  Hafenbecken
-  Sumpf
-  Moor
-  Spielplatz / Bolzplatz
-  Wildpark
-  Flugverkehr / Segelfluggelände
-  Parkplatz
-  Campingplatz
-  Park

Geodätische Grundlage

Amtliches Lagereferenzsystem ist das weltweite **Universale Transversale Mercator-System – UTM**

Bezugssystem ist ETRS89; Bezugsellipsoid: GR580 mit 6° - Meridianstreifen; Bayern liegt in den Zonen 32 und 33;
32689699,83 (E) Rechtswert in Metern mit führender Zonenangabe

5338331,78 (N) Hochwert in Metern (Abstand vom Äquator)

Hinweis

Unsere ausführliche Legende finden Sie unter

<https://www.geodaten.bayern.de/flurkarte/legende.pdf>

oder schnell und einfach mit unserem QR-Code.

Ein Service der Bayerischen Vermessungsverwaltung.

