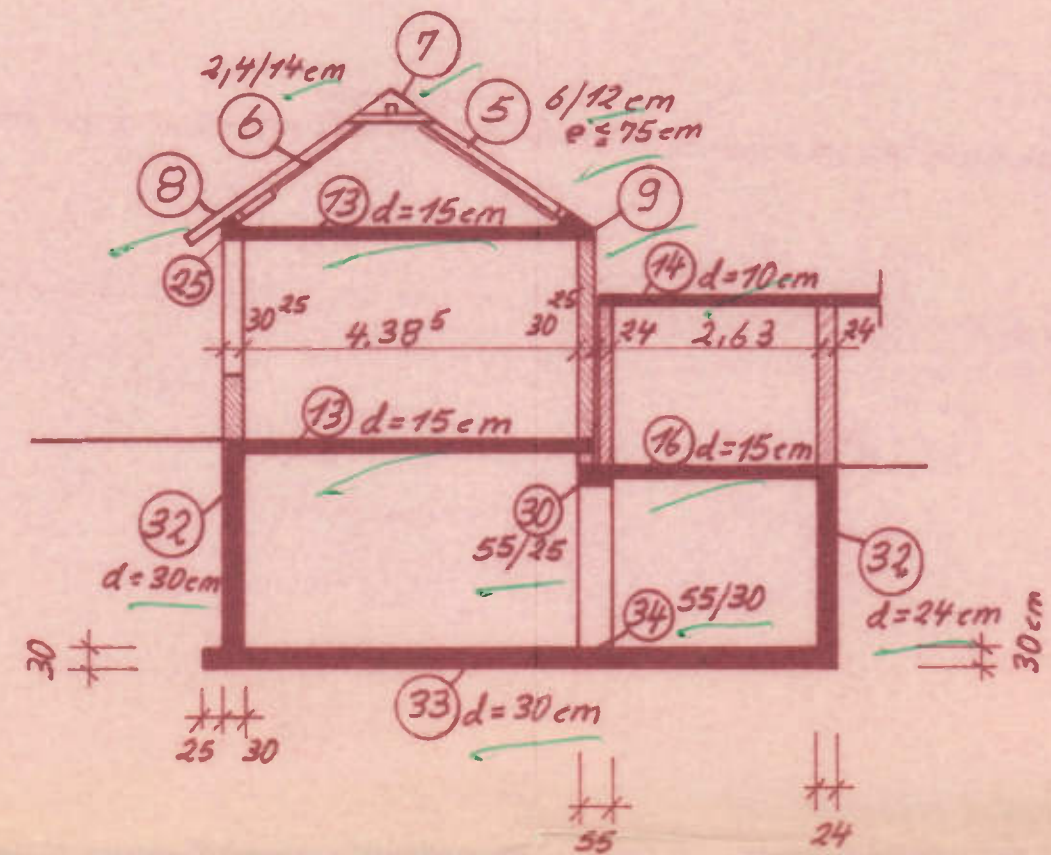
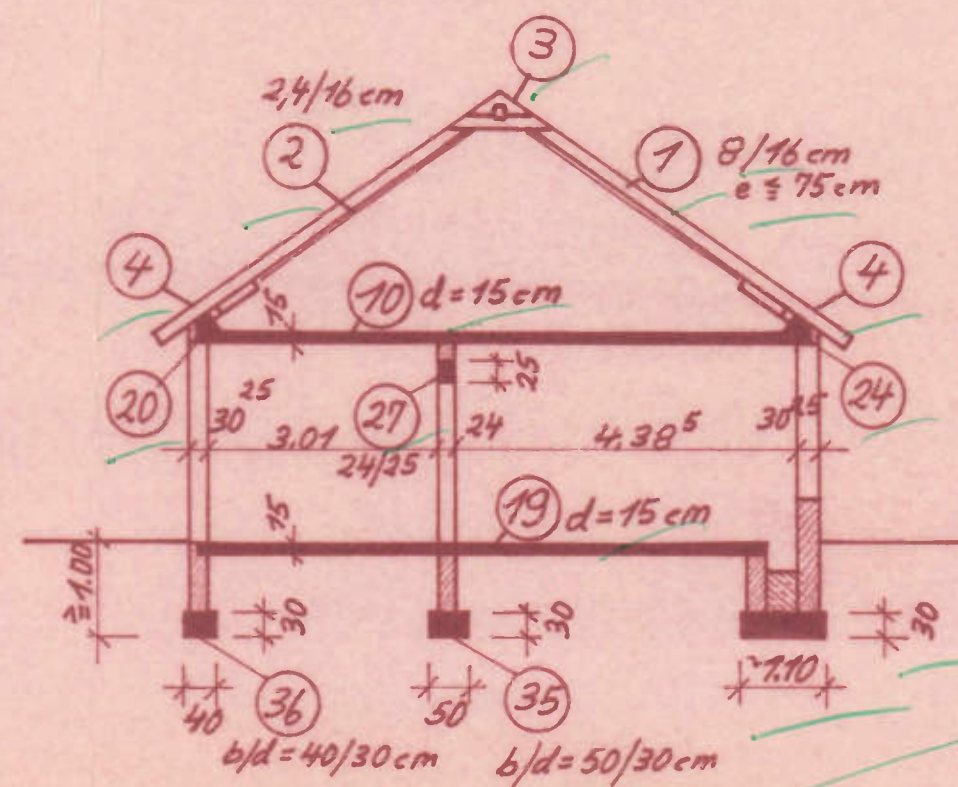


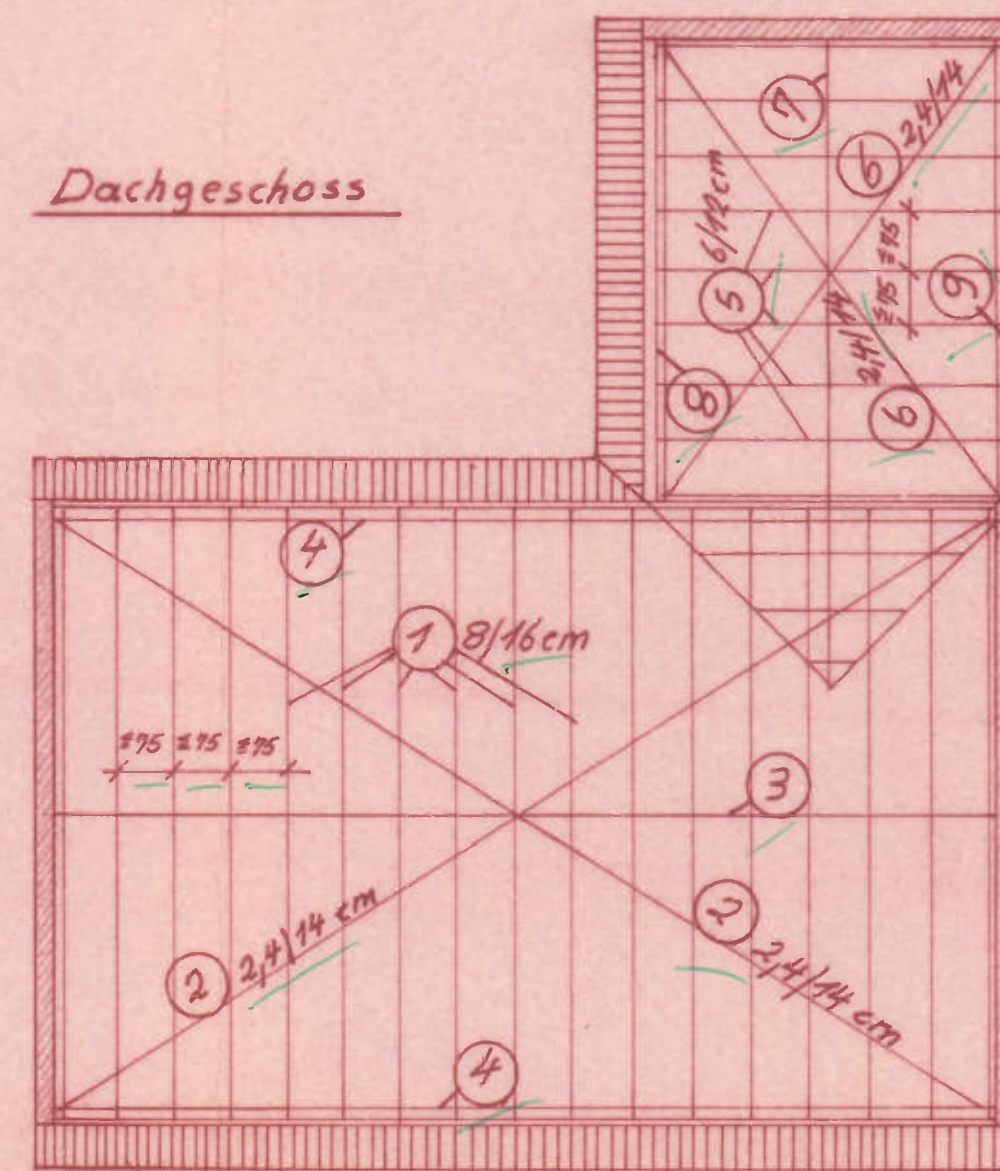
Schnitt A-A



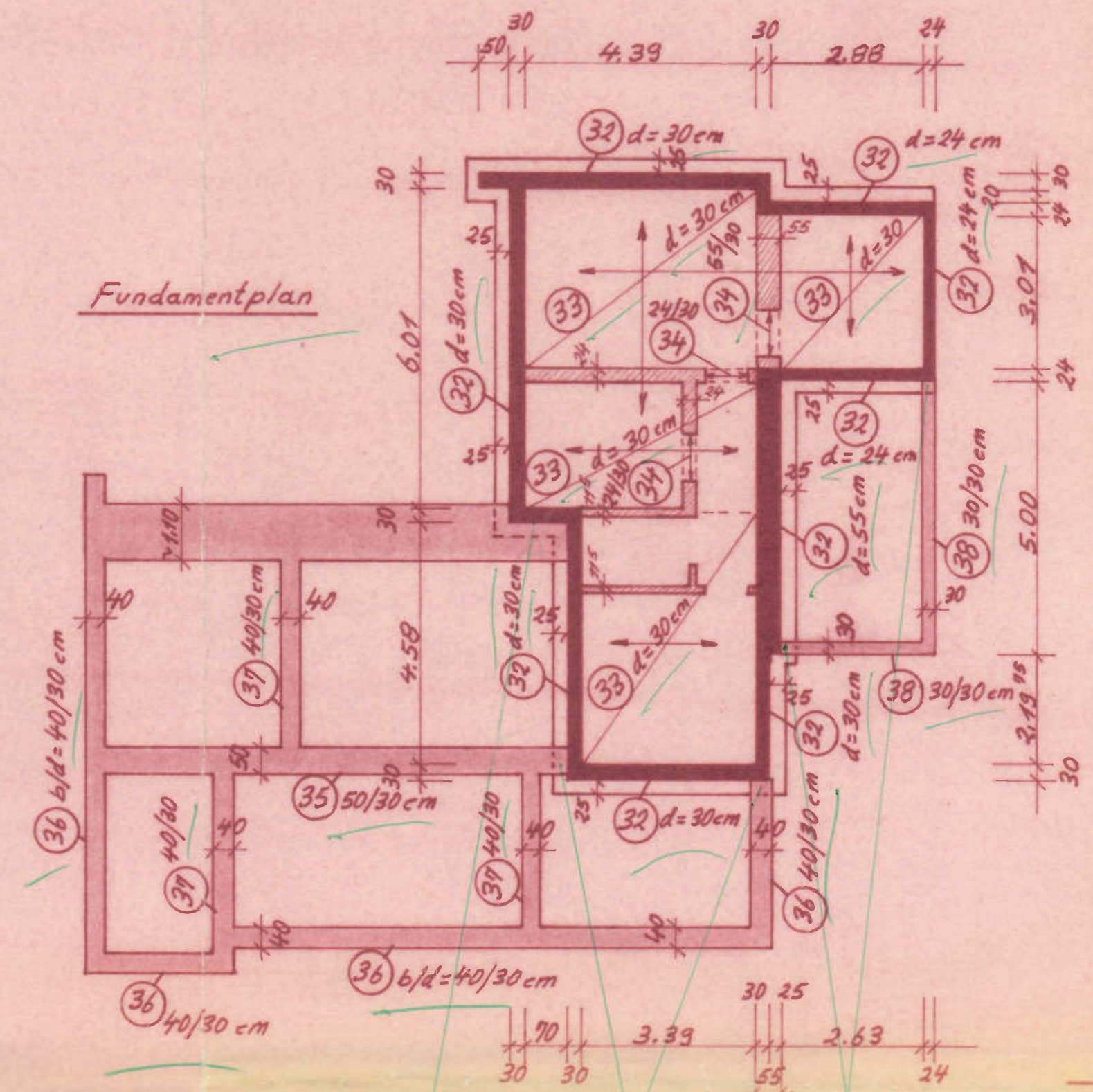
Schnitt B-B



Dachgeschoss



Fundamentplan

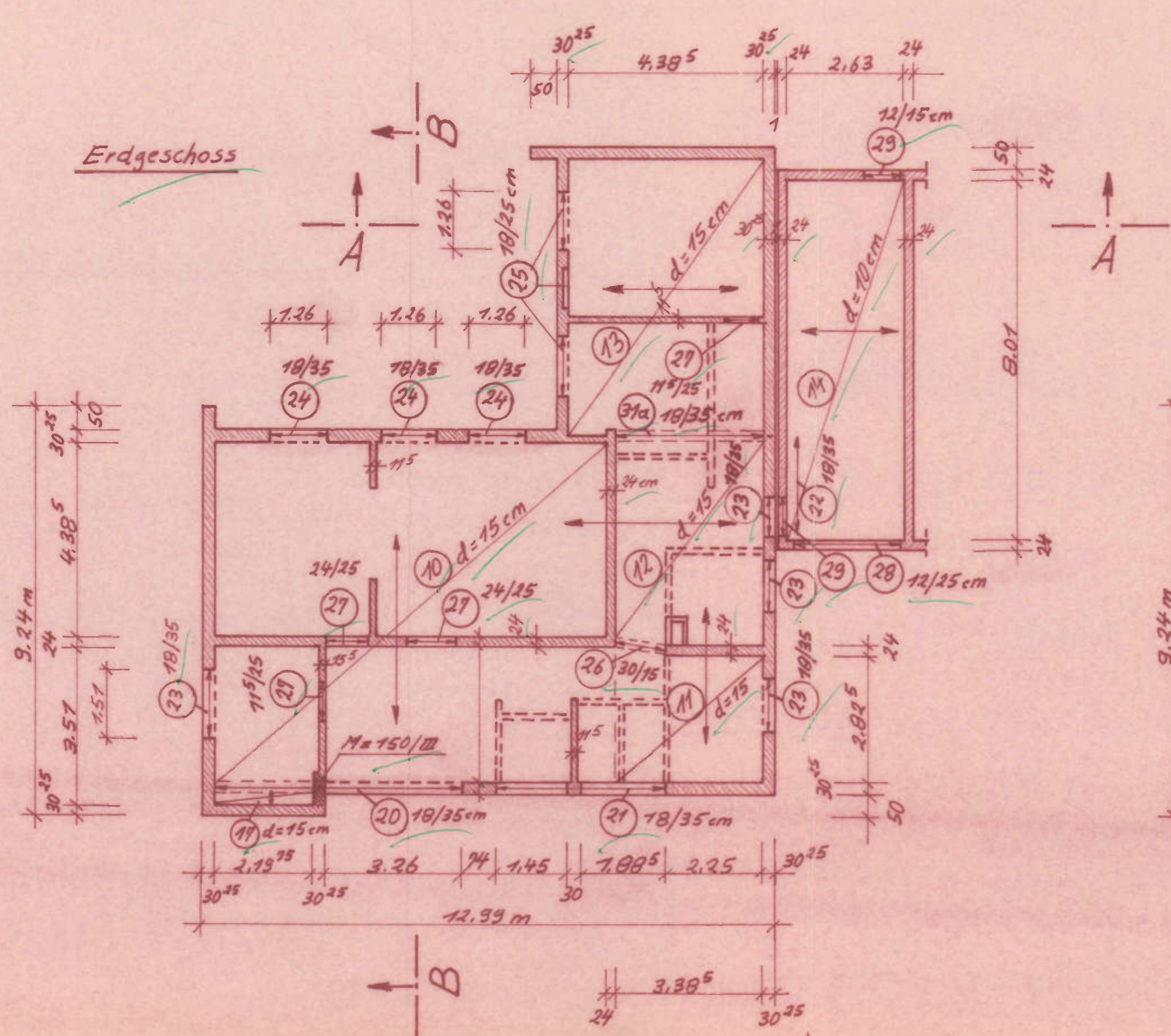


Um die Übergangsstellen auszuklären
Bewehrung auszeichnen!

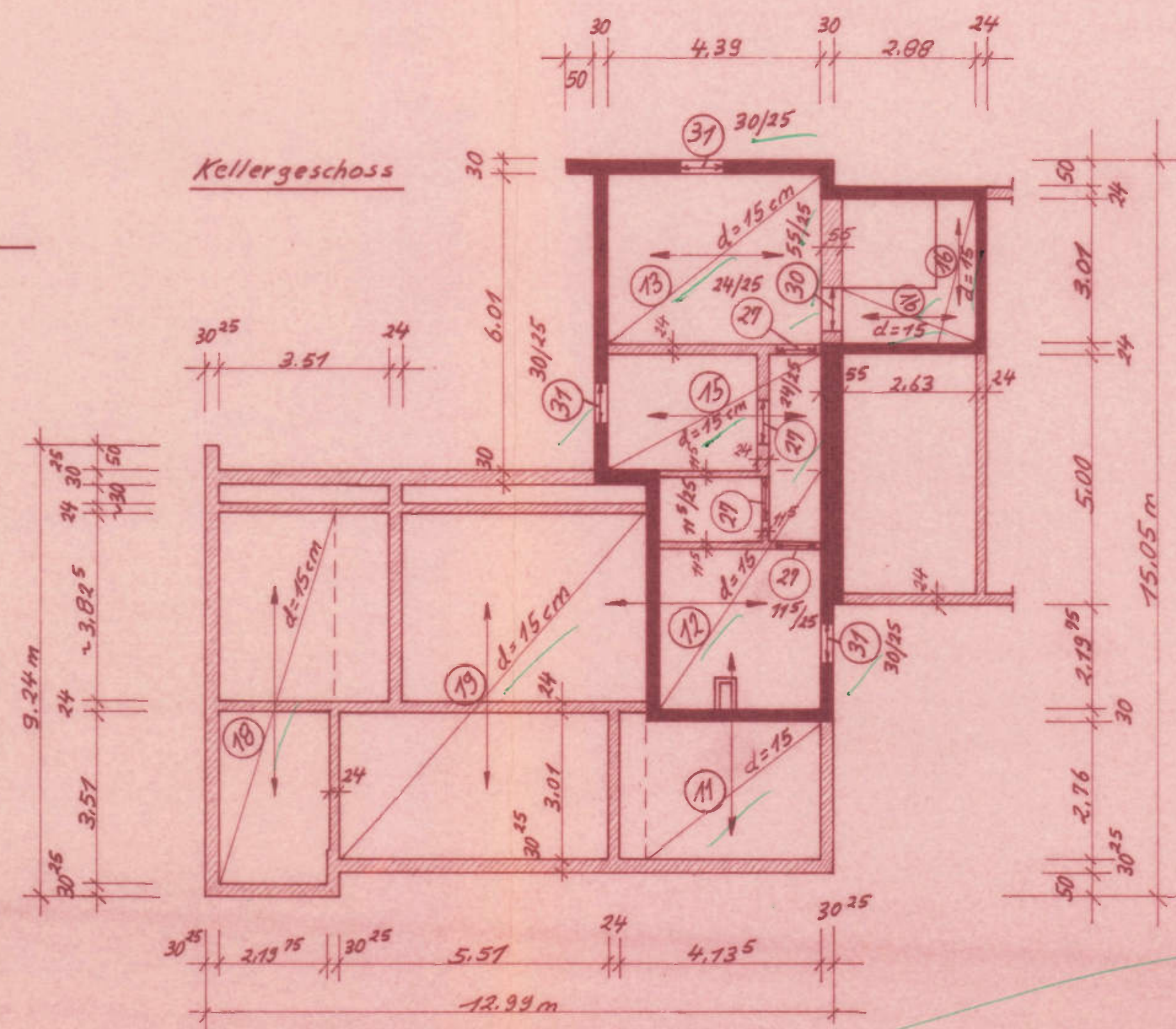
Pos. Plan

Prüforiginal

Erdgeschoss



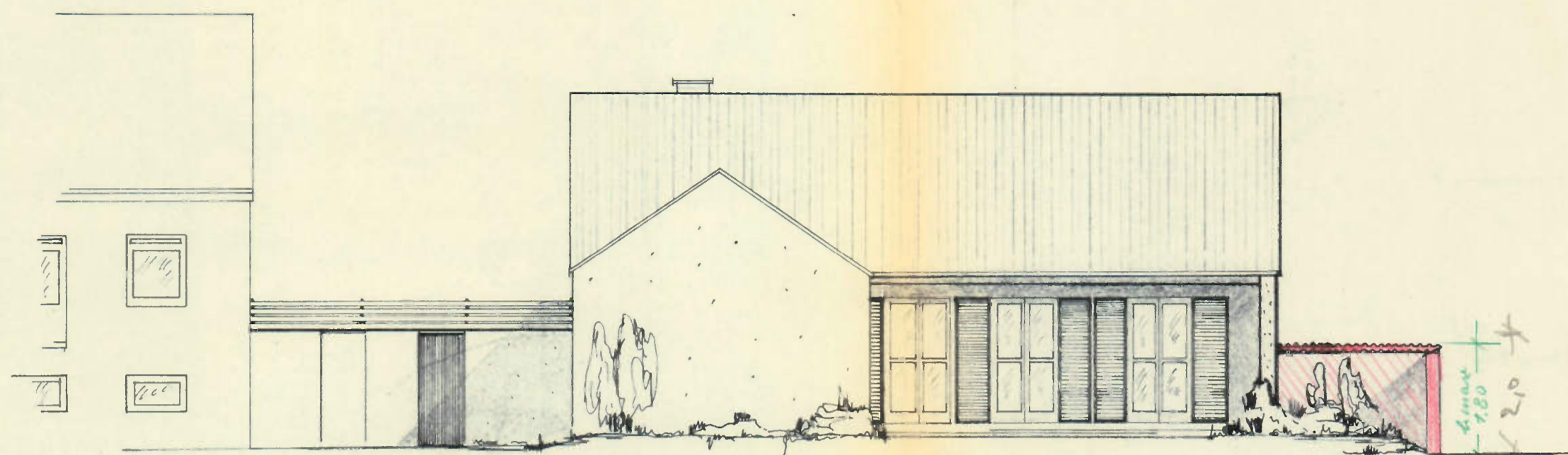
Kellergeschoss




Baustoffe:
 Holz: Nadelholz, Güteklasse II
 Stahlbeton: B 225
 Betonstahl: St. III b, St. IV b
 Mauerwerk: Mz 150/II bzw. HLz 150/II
 Mauerwerksverstärkung: Mz 150/III bzw. HLz 150/III
 Beton für Streifenfundamente: B 160
 === Leichtwände: Wandgewicht einschl. Putz
 ≅ 150 kg/m² Wandfläche

Einfamilienhaus in Hannover:
 Lüneburger Damm 43
 Bauherr:
 Architekt: Herr Walter Barrein

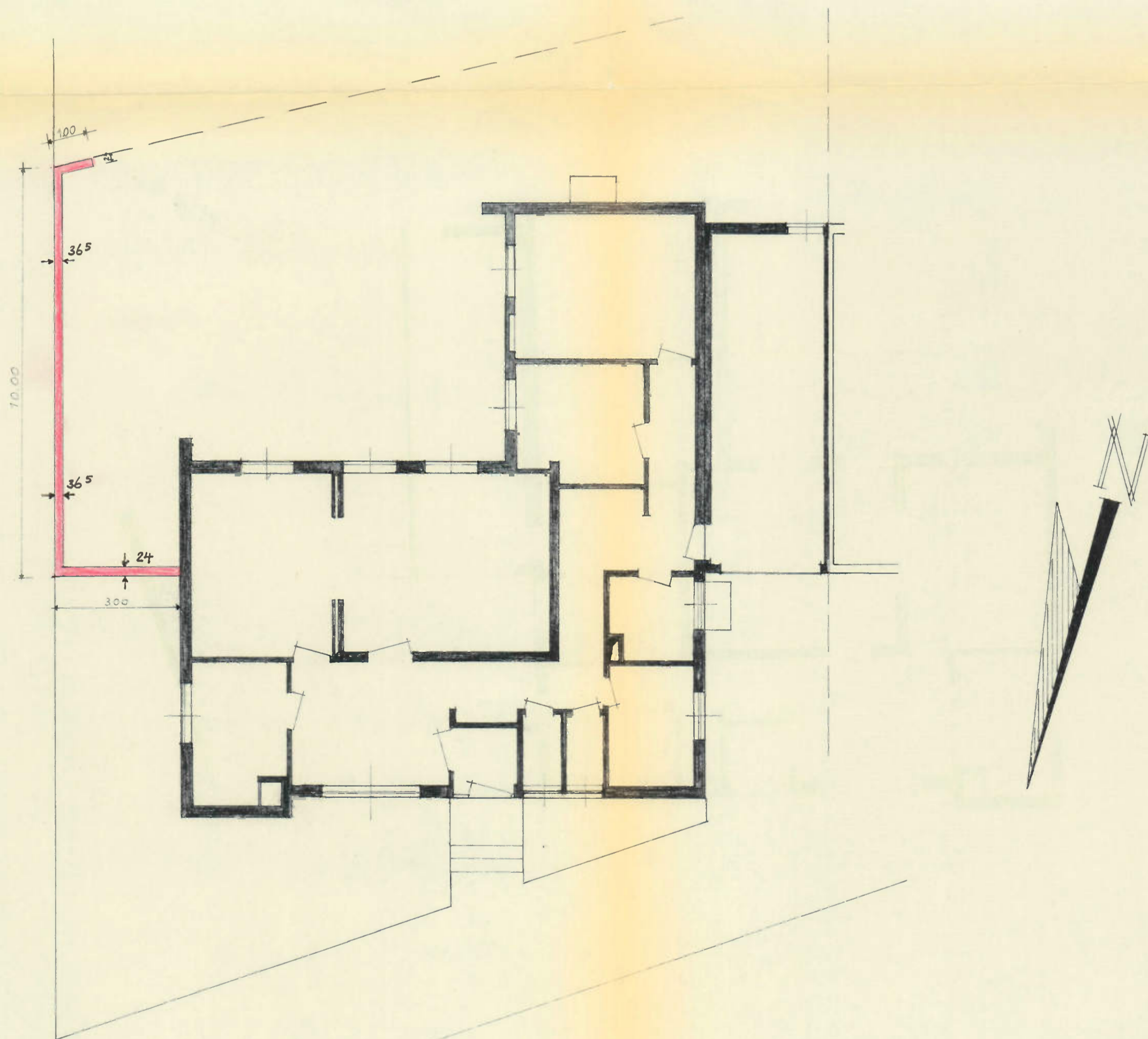
Positionsplan M. 1:100
 Hannover, den 27. 4. 1967
 H. H. H. H.



SÜDANSICHT



OSTANSICHT



GRUNDRISS

I 1111/68

Genehmigt

24. April 1968
Hannover, den 19



ANLAGE ZUM BAUANTRAG VOM

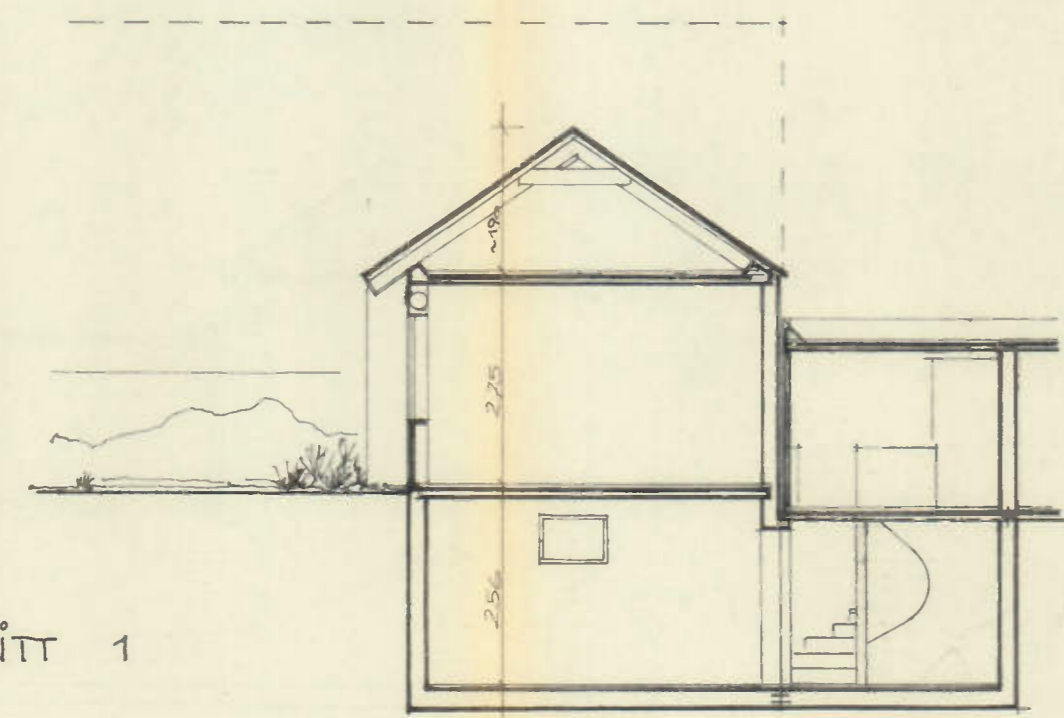
BAUANTRAG ZUM BAU EINER GRUNDSTÜCKSMAUER
AUF DEM GRUNSTÜCK LÜNEBURGERDAMM 43

M= 1:100

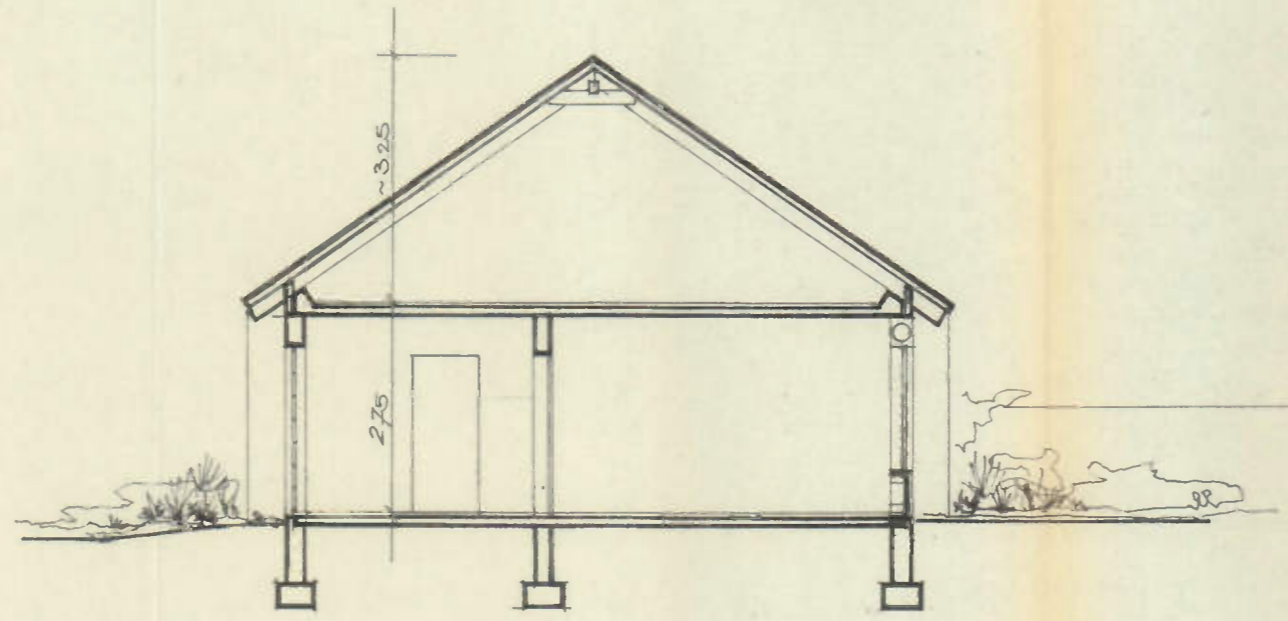
DER BAUHERR:

Dr. Dietrich Jochims


SCHNITT 1



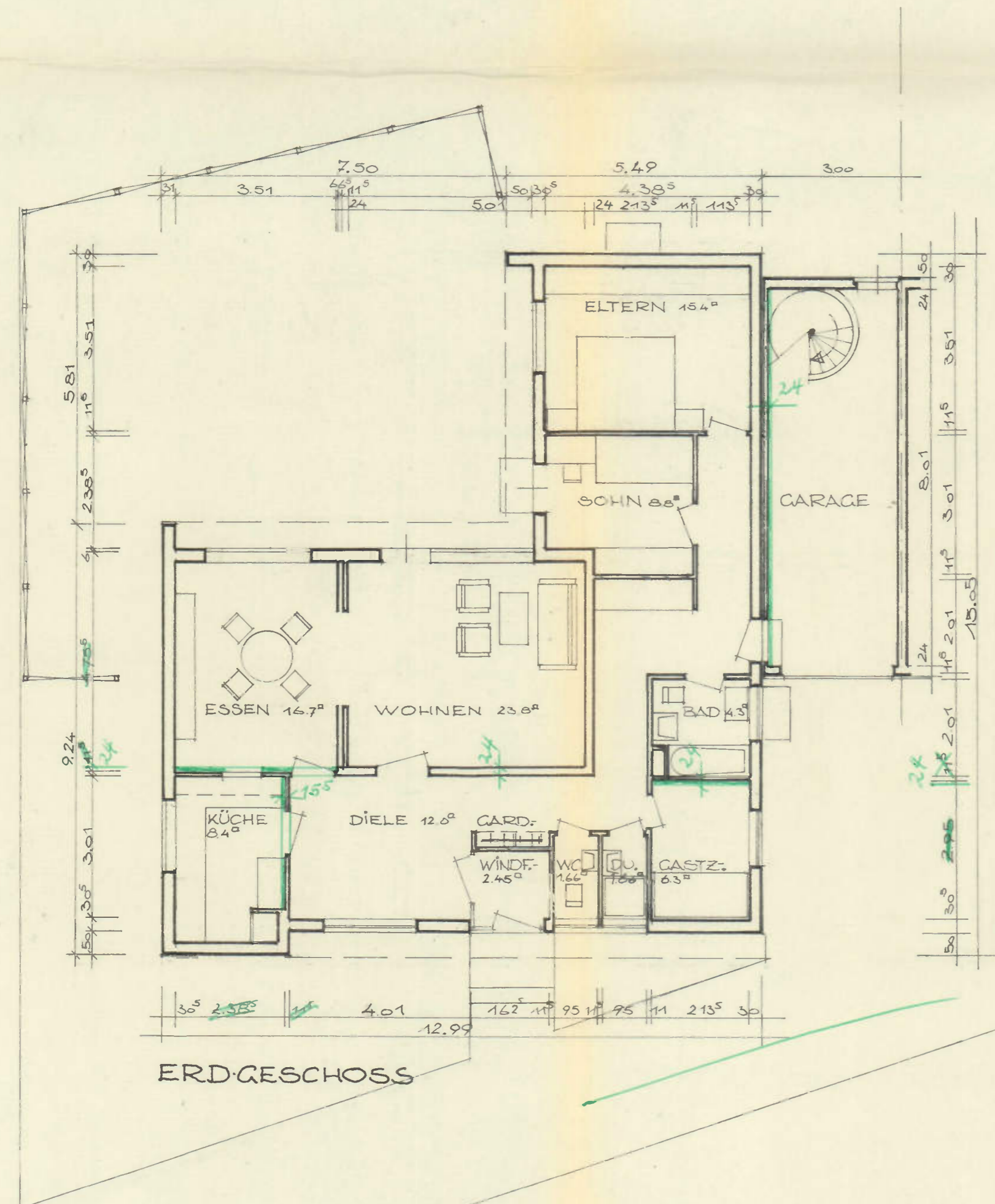

SCHNITT 2



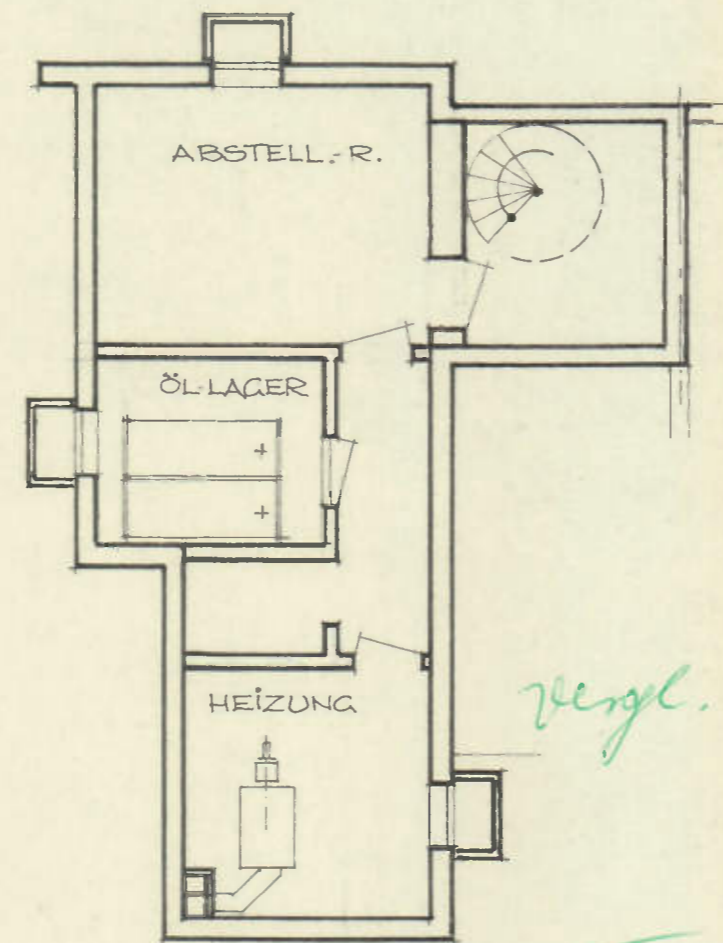
NORDANSICHT



OSTANSICHT




ERD-GESCHOSS

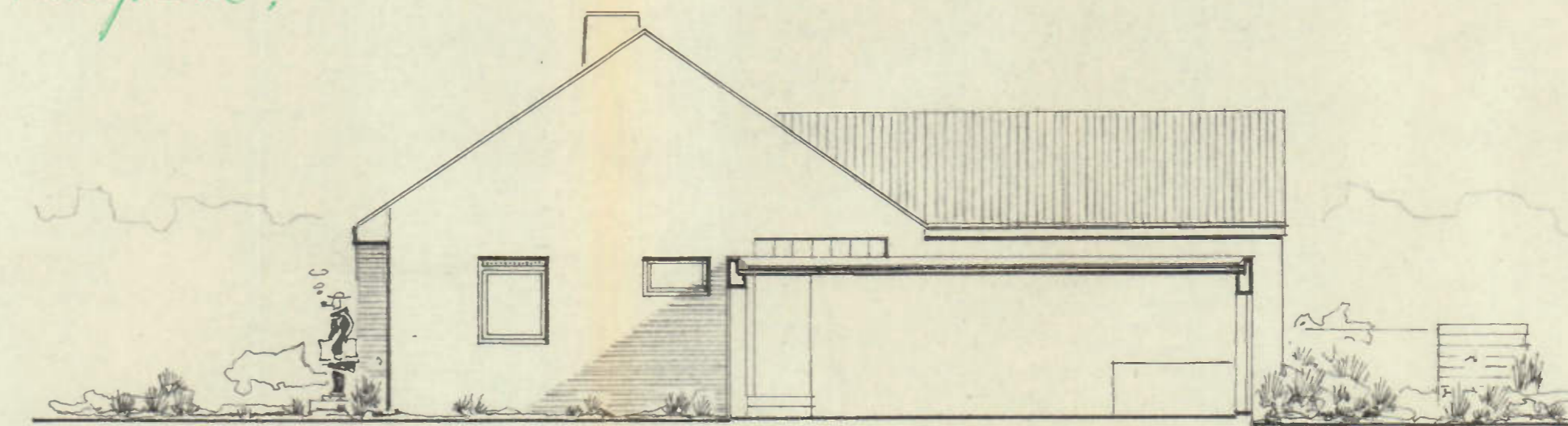


KELLER

vergl. Positionenplan!



SÜDANSICHT



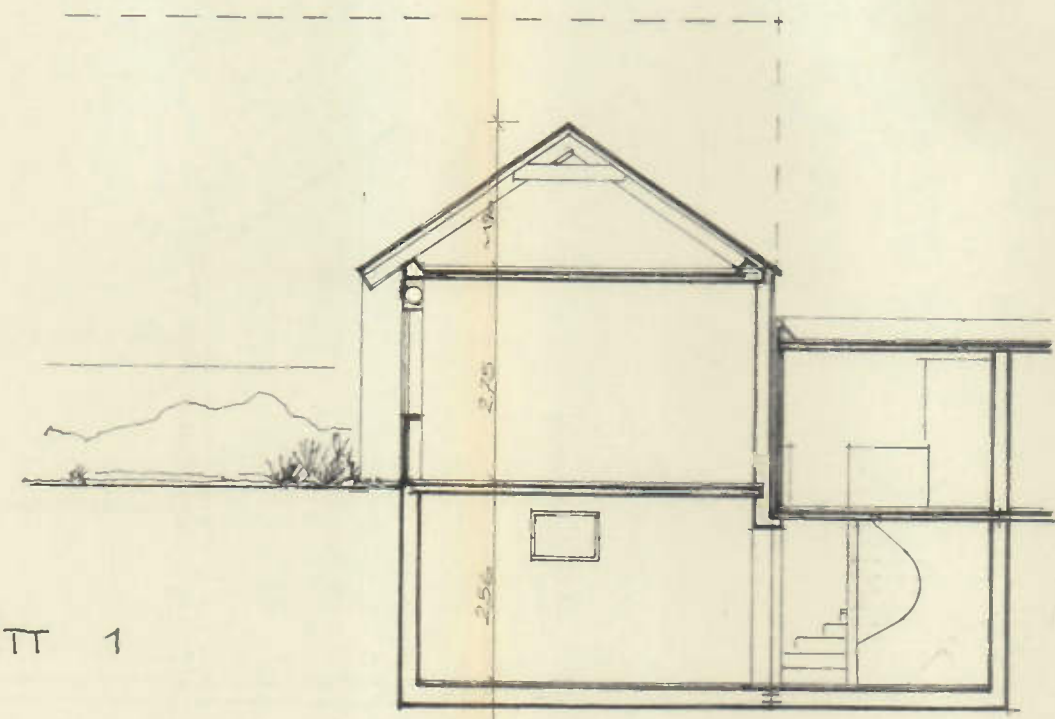
WESTANSICHT

Zu dieser Zeichnung gehört die Stat. Berechnung vom 21.11.67, geprüft am 21.11.67, aufgestellt von: Hans-Joachim Köpcke. Die mögliche Übereinstimmung dieser Zeichnung mit der Stat. Berechnung wird hiermit bescheinigt. Für die konstruktive Ausführung ist, sind nur die Stat. Berechnung u. d. geprüften Konstruktionspläne maßgebend.
Der Prüfende: *Kul*


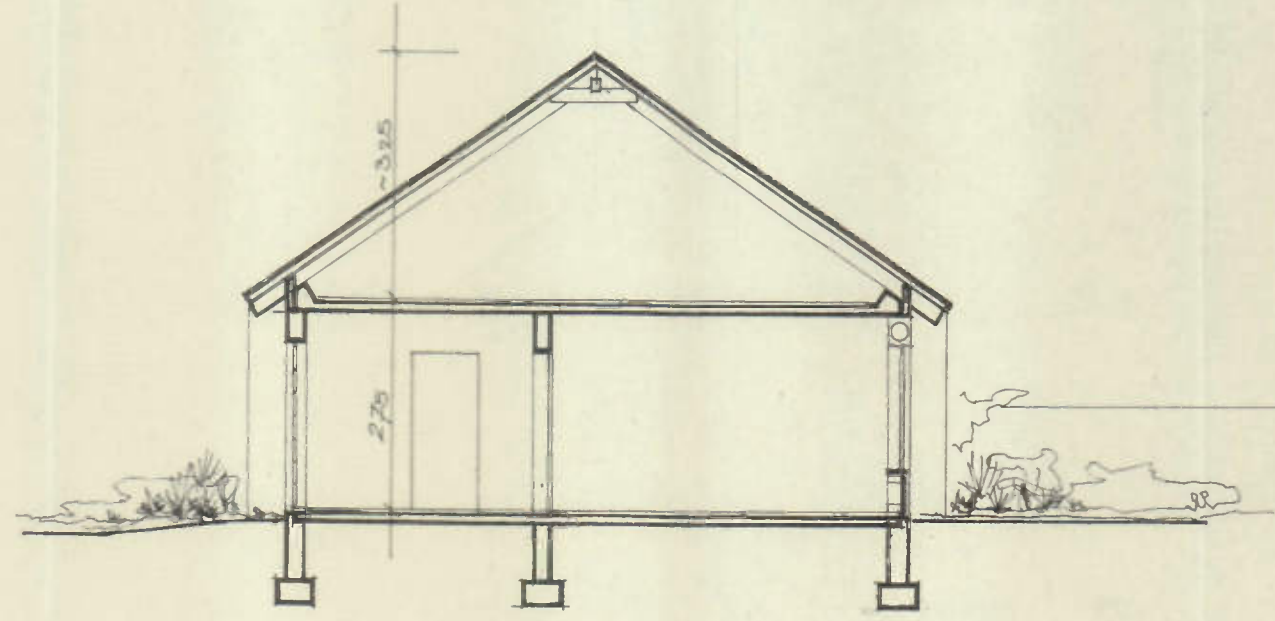
EINFAMILIENWOHNHAUS
HANNOVER
LÜNEBURGER DAMM 43
GRUNRISSE/ SCHNITTE/ ANSICHTEN
M. = 1:100 1.3.1967 *Kedde, Rein
Gehring*

DER BAUHERR:
ARCHITEKT
WALTER BARREIN
3 HANNOVER · FICHTSTR. 29 · TEL. 55 31 29
BCHM

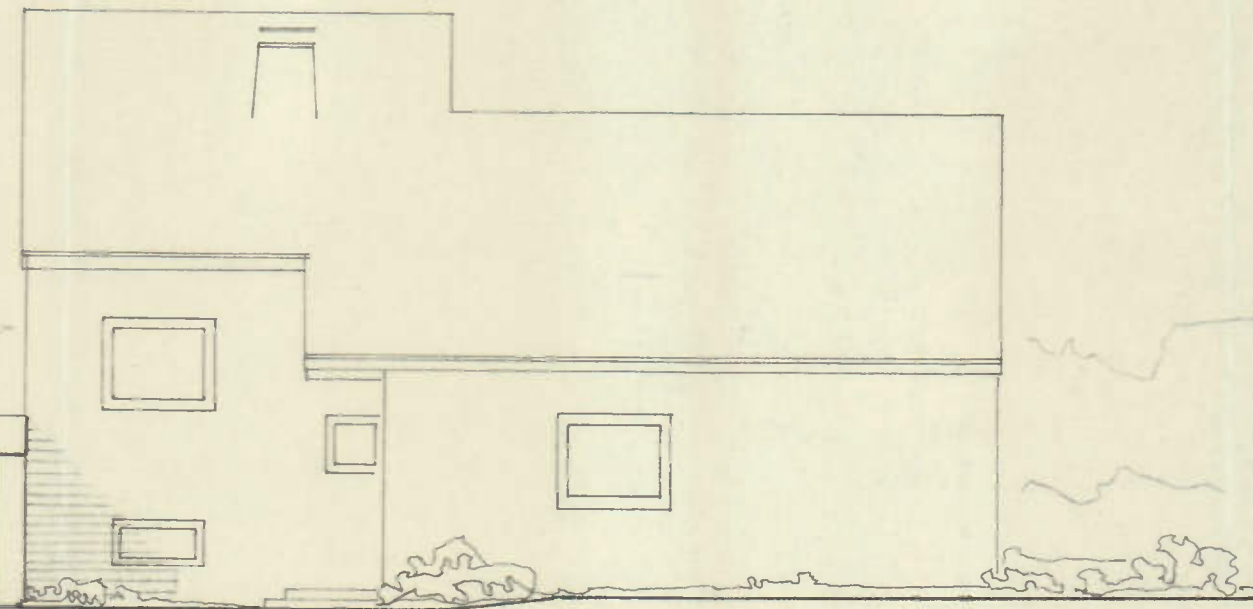
SCHNITT 1




SCHNITT 2



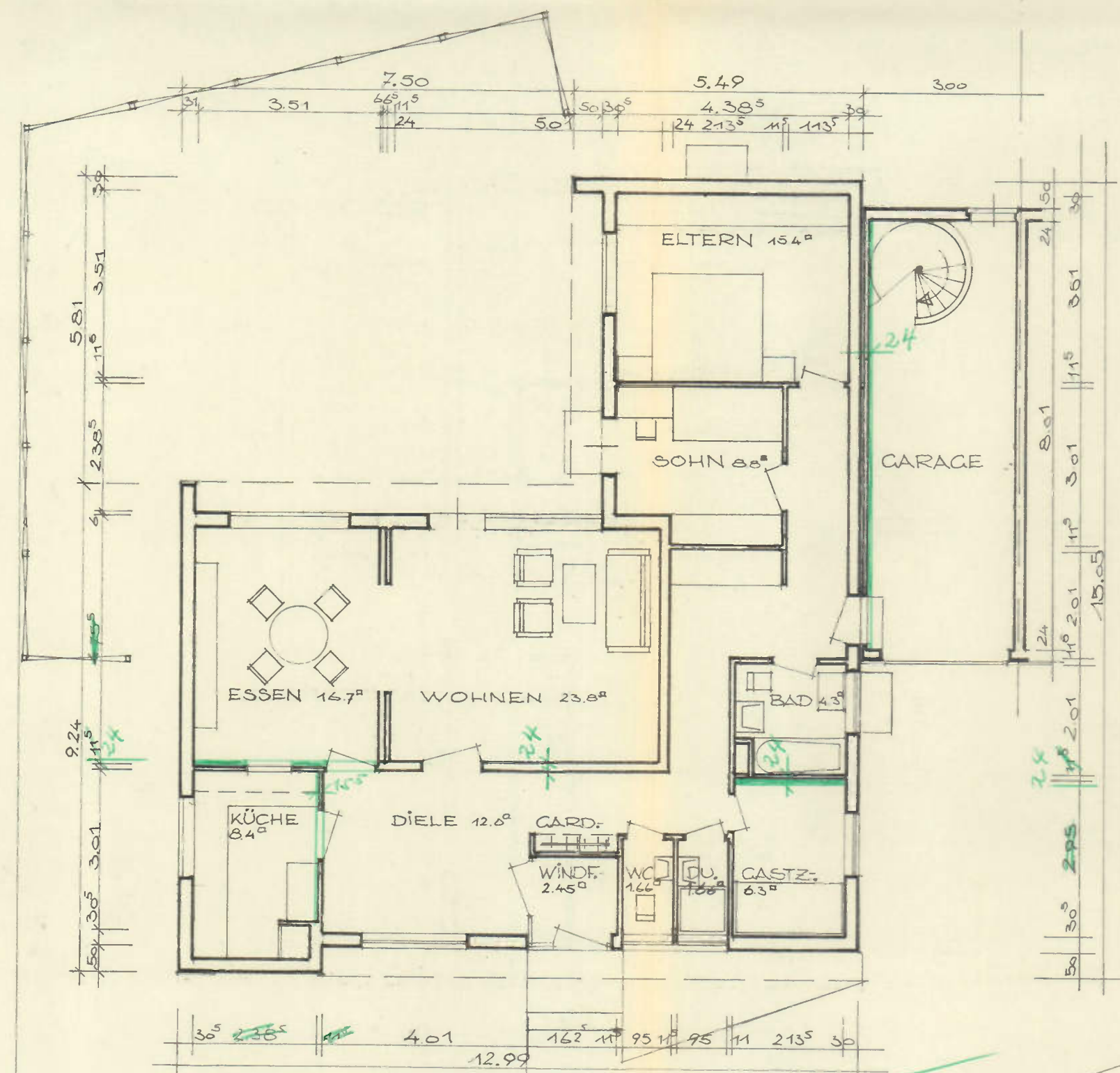
NORDANSICHT



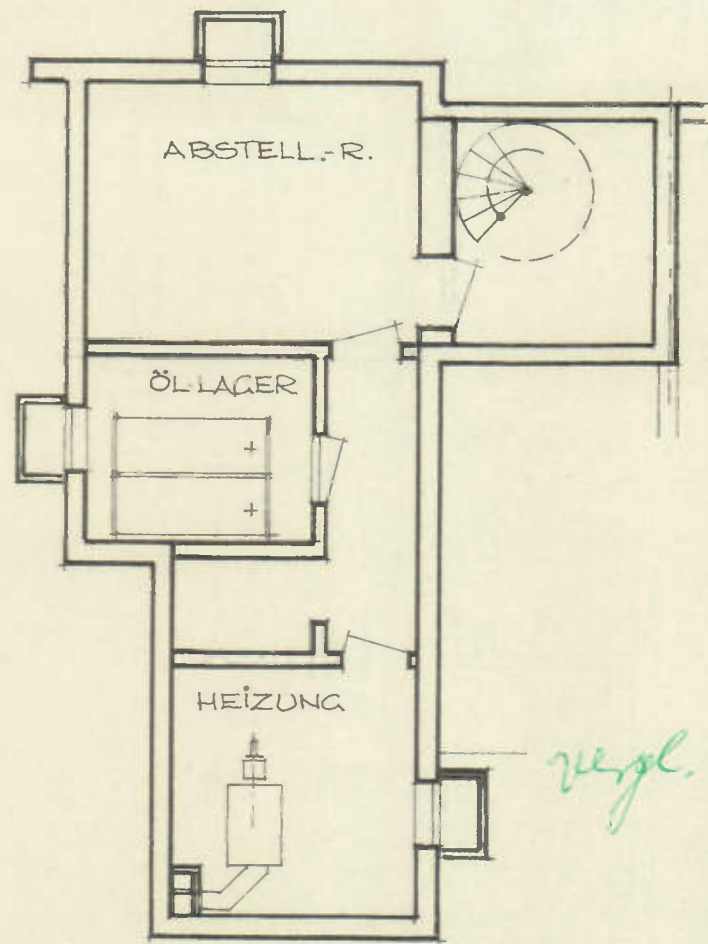
OSTANSICHT



SÜDANSICHT

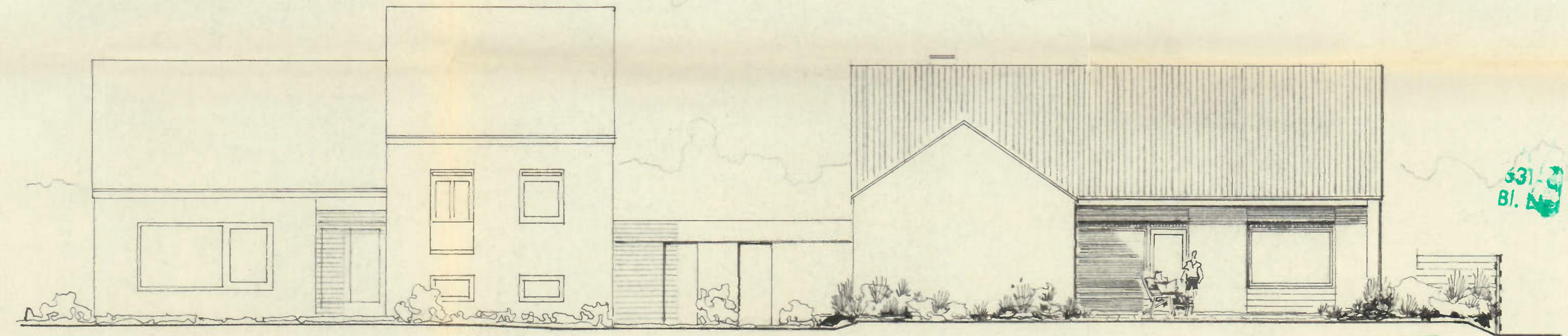


ERDGESCHOSS



KELLER

vgl. Pentaplan!



WESTANSICHT

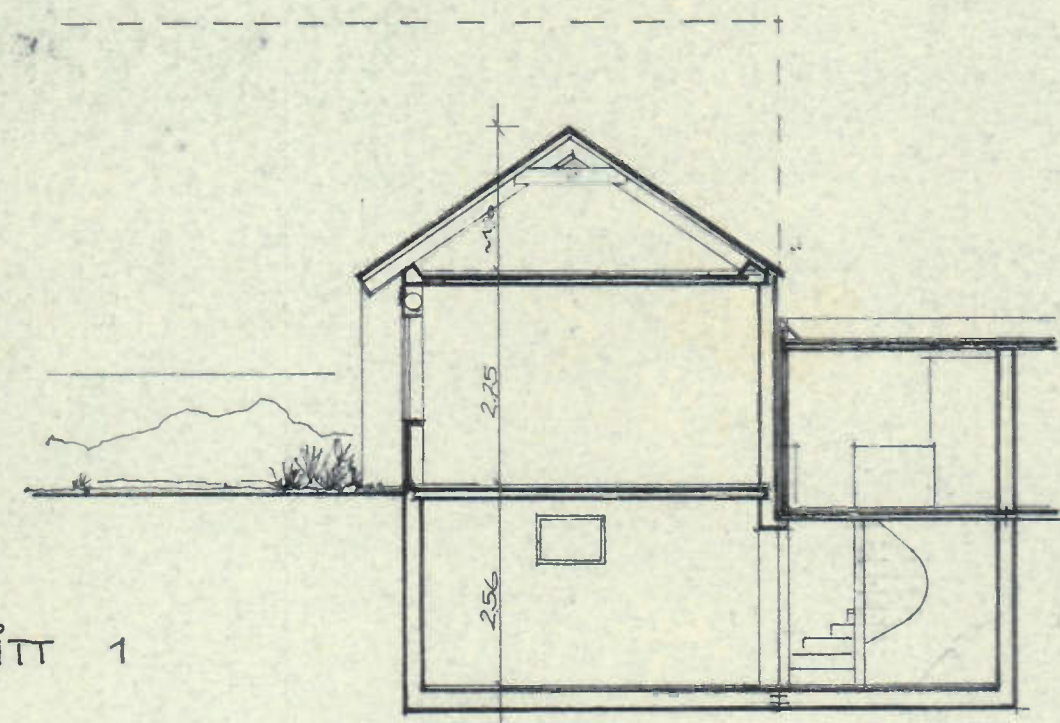
III 5310/66

Zu dieser Zeichnung gehört die Stat. Berechnung vom 26.11.67 geprüft am 27.11.67... aufgestellt von Bau-Ing. K. T. Die maßliche Übereinstimmung dieser Zeichnung mit der Stat. Berechnung wird hiermit bescheinigt. Für die konstruktive Ausführung ist - und nur die Stat. Berechnung u. d. geprüften Konstruktionspläne maßgebend. Der Prüfende: *K. T.*

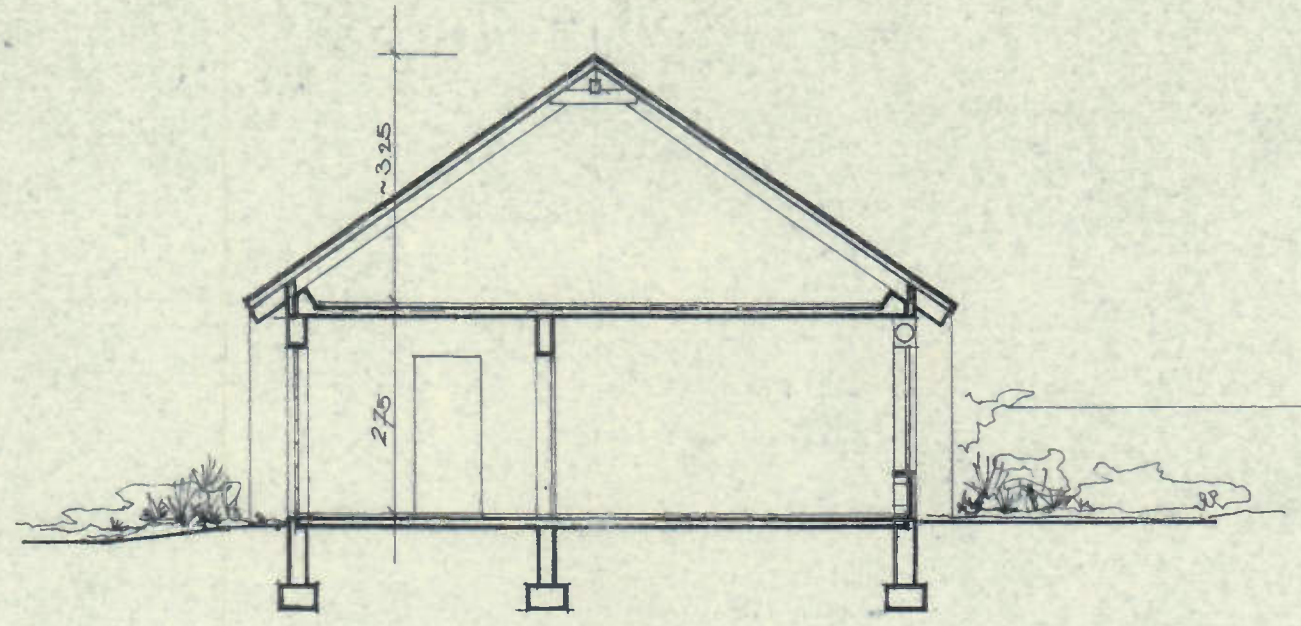
EINFAMILIENWOHNHAUS
HANNOVER
LÜNEBURGER DAMM 43
GRUNRISSE/SCHNITTE/ANSICHTEN
M. = 1:100 1.3.1967 Hedda Kain
ARCHIT. *Geckeler*
WALTER BARBEIN
3 HANNOVER · FICHTSTR. 29 · TEL. 55 31 29
BOTHM

DER BAUHERR:

SCHNITT 1



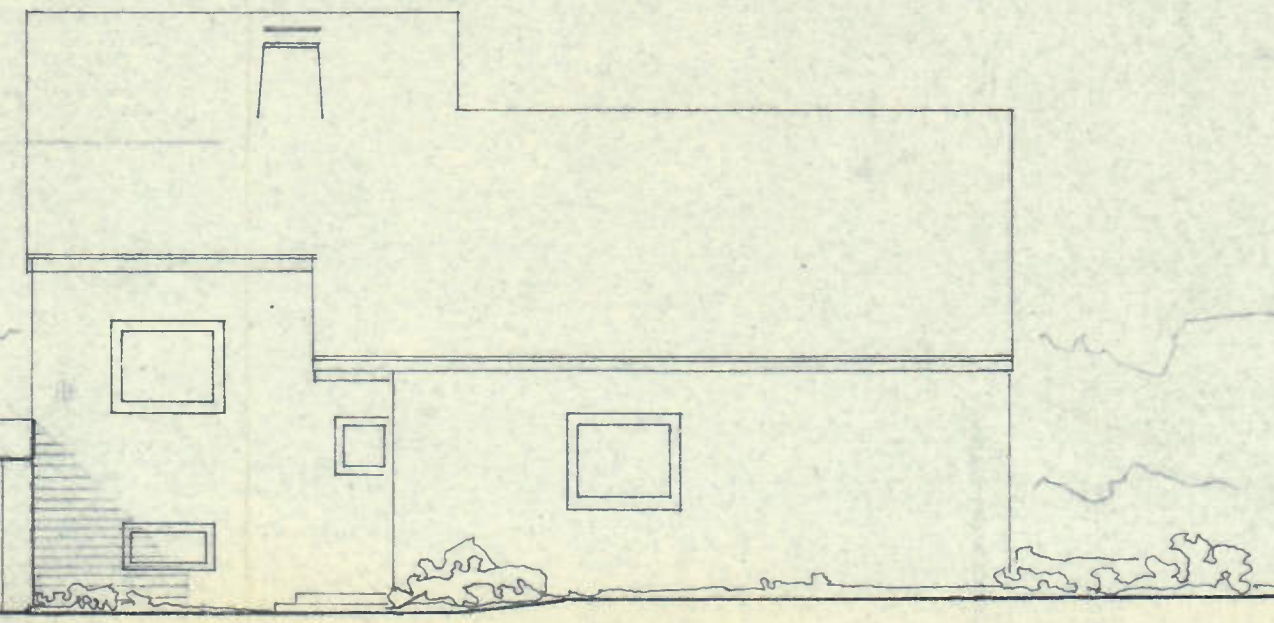
SCHNITT 2



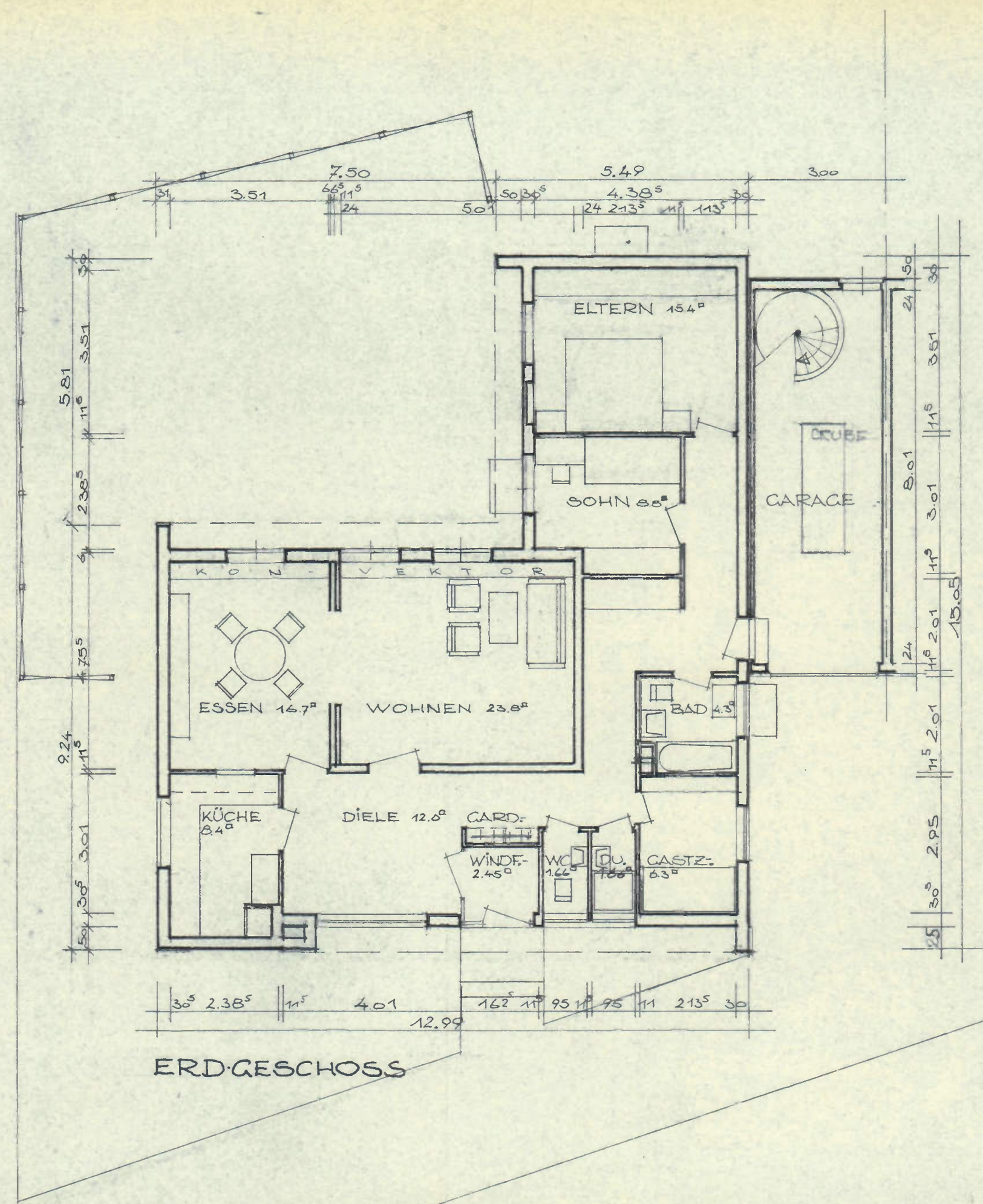

NORDANSICHT



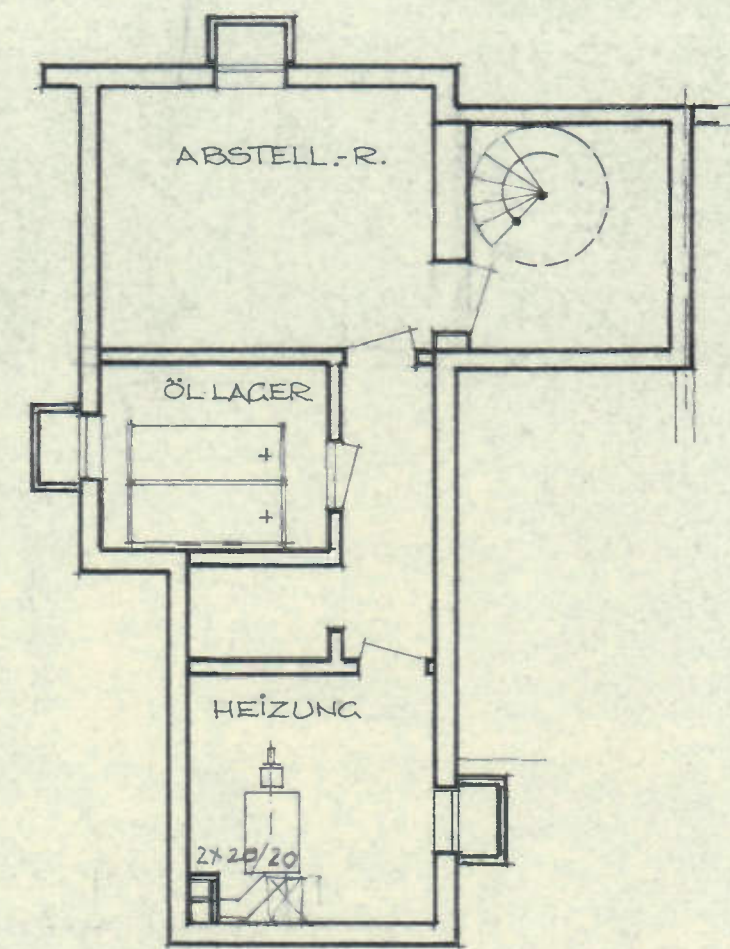
NACHBARGEBAUDE



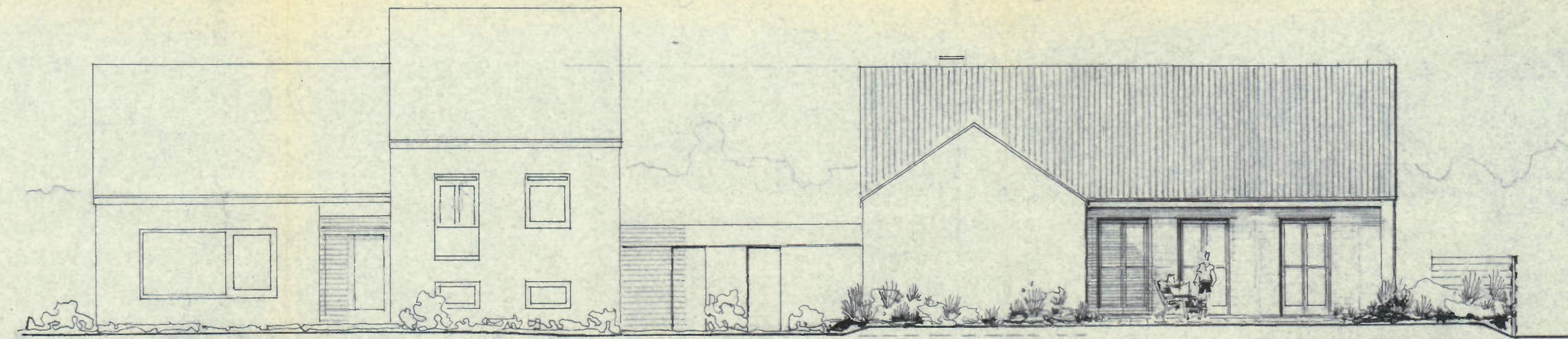
OSTANSICHT



ERDGESCHOSS

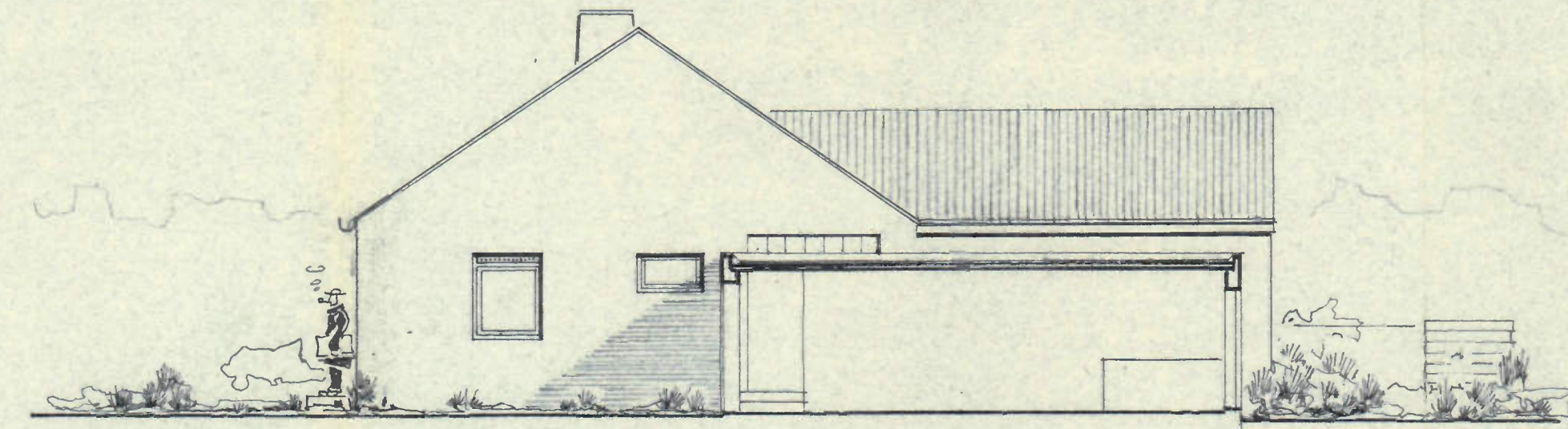


KELLER



NACHBARGEBAUDE

SÜDANSICHT



WESTANSICHT

I 5310 - 66

Genehmigt

Hannover, den 27. Juli 1967



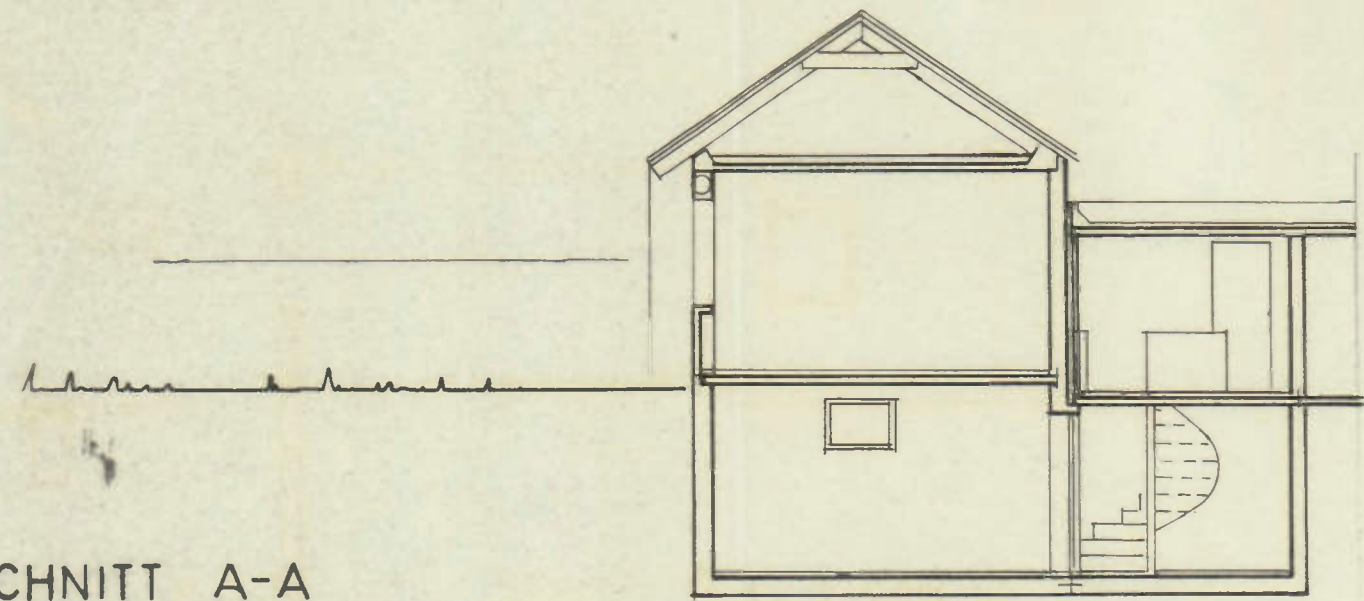
EINFAMILIENWOHNHAUS
HANNOVER
LÜNEBURGER DAMM 43

GRUNRISSE/SCHNITTE/ANSICHTEN
M. = 1:100 1.3.1967 Hedda Rein

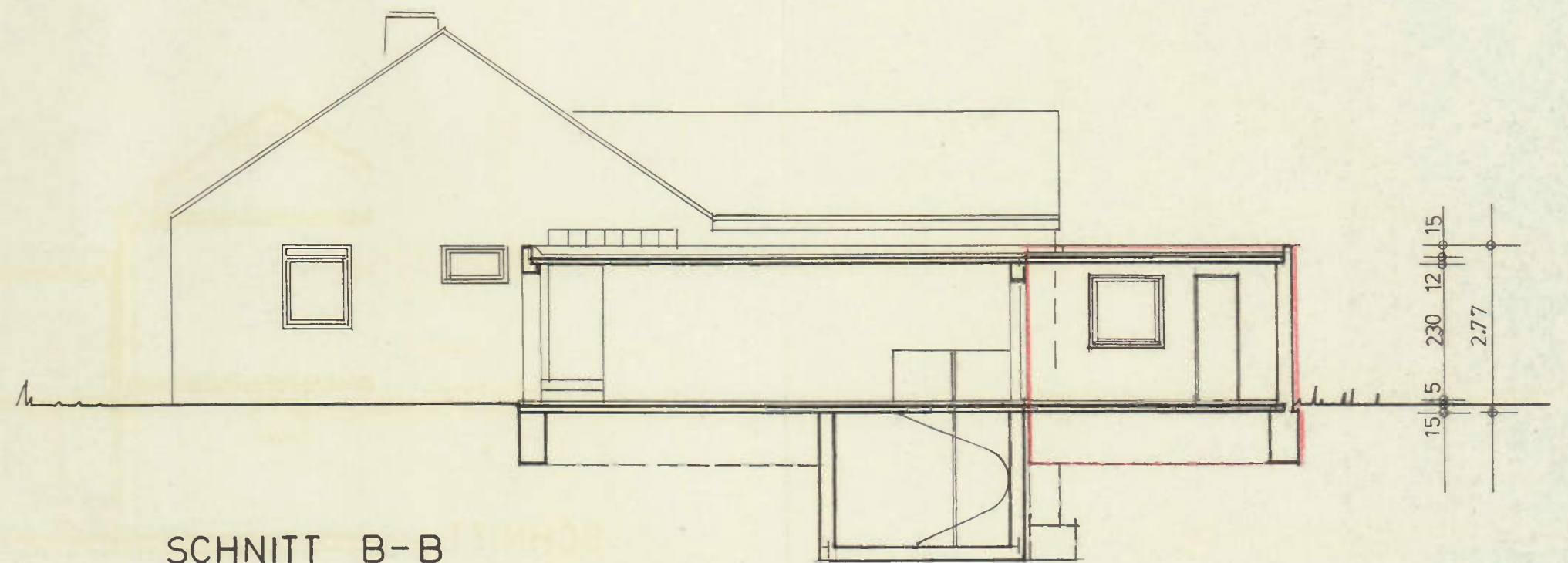
DER SAUHERR:

ARCHITEKT
WALTER BARREIN
HANNOVER
BAHM


SCHNITT A-A



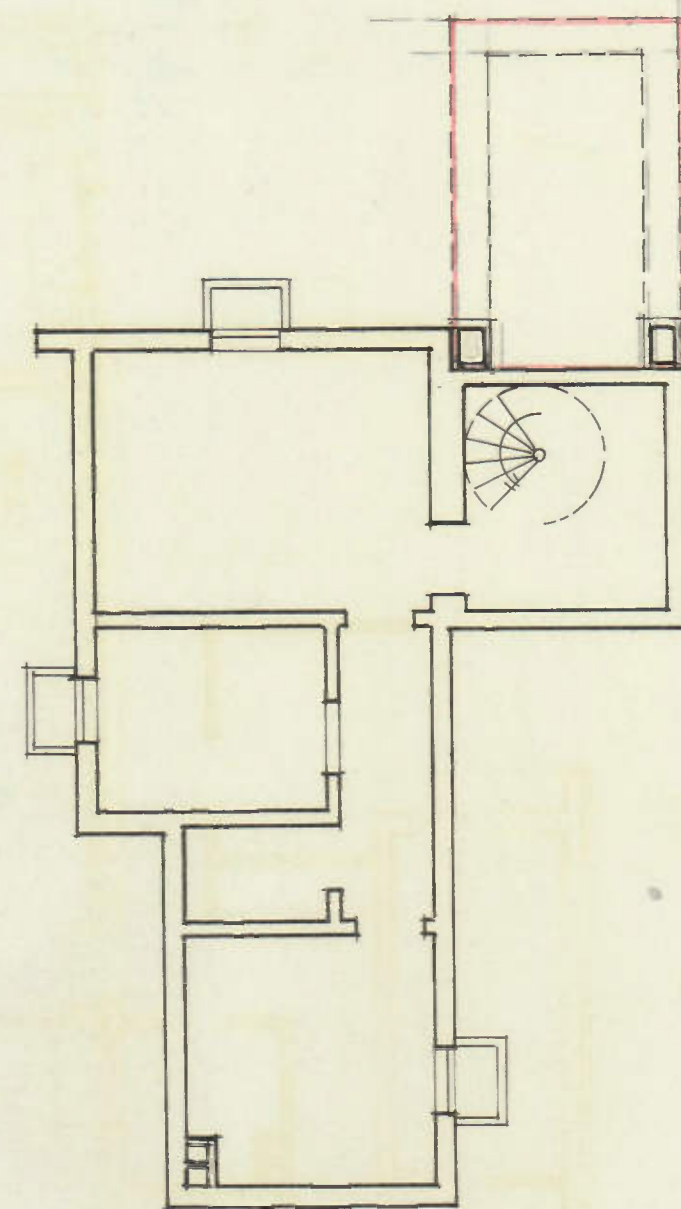
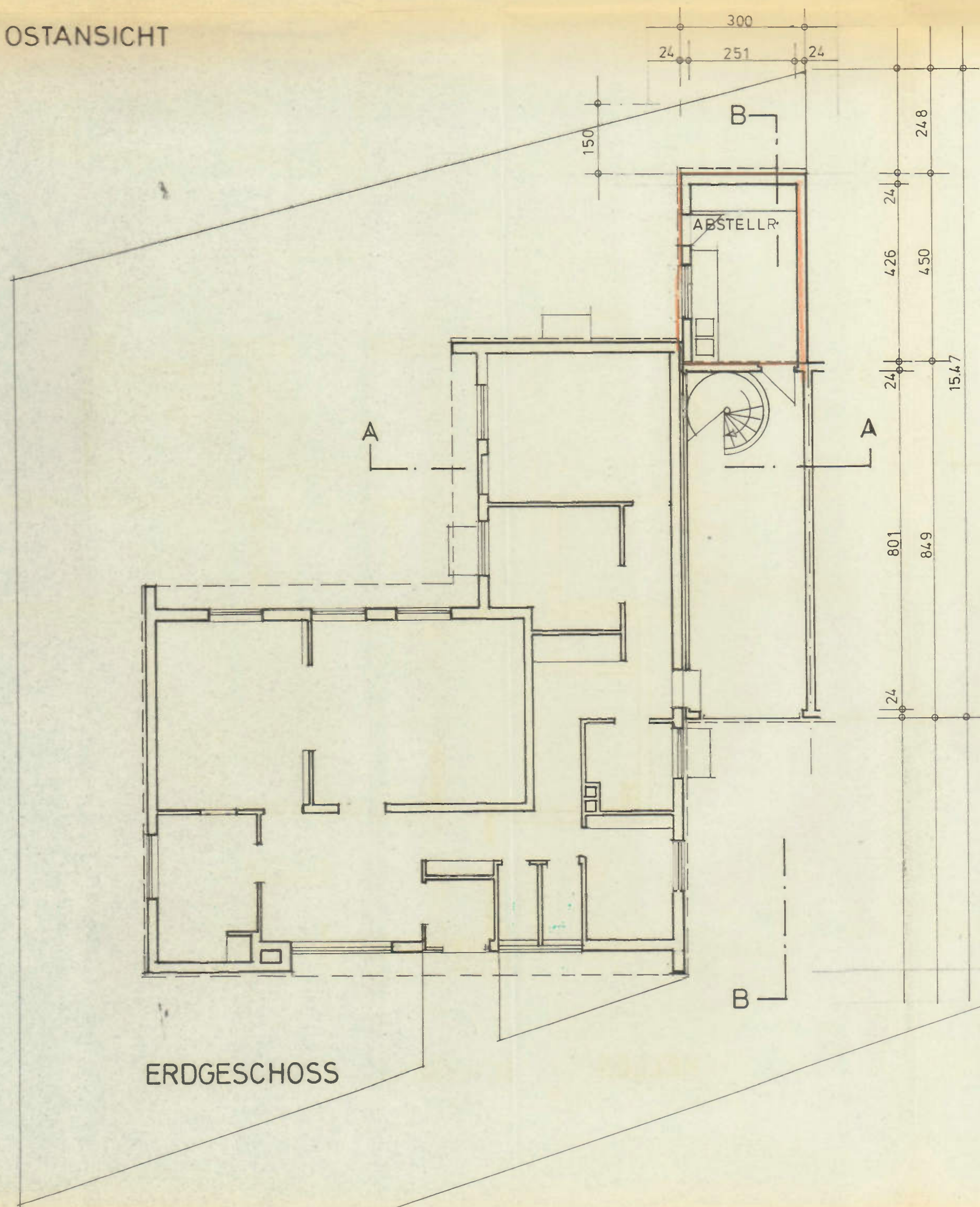
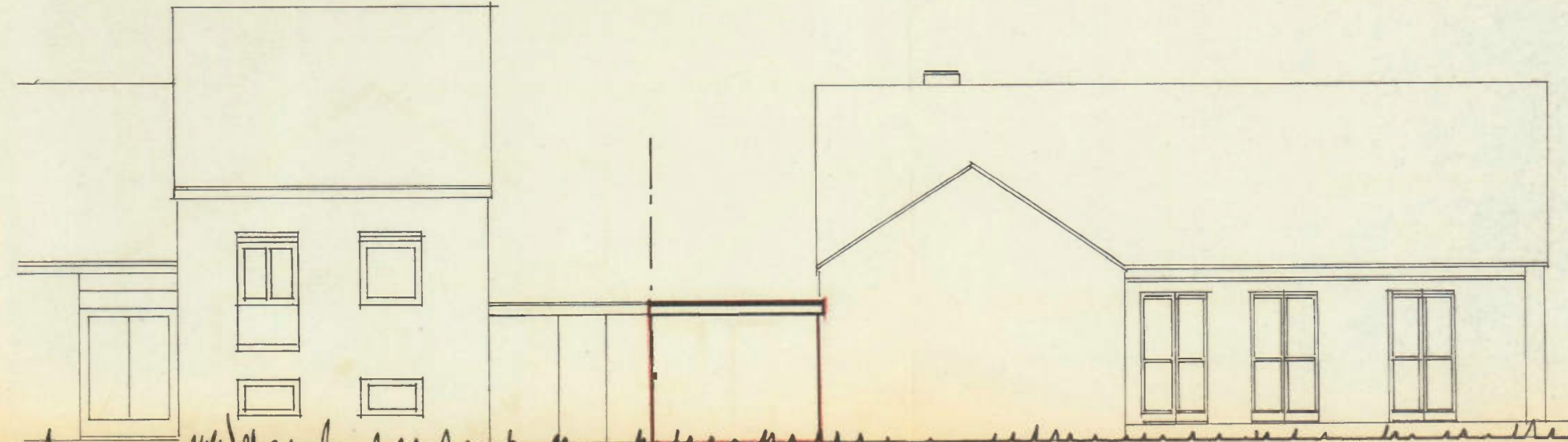
SCHNITT B-B



OSTANSICHT



SÜDANSICHT



Für die Angabe der Konstruktionen
einschl. Angaben über Mauerwerksart
und Güte sind besondere Pläne in
Verbindung mit der statischen Berech-
nung vom 6.6.85 maßgebend

1. 1987/85

1. 1987/85

Landeshauptstadt Hannover
Bauordnungsamt
genehmigt am 18. JULI 1985

*geben und keine Einwände
Bauamt
Raus Zimm*

25.06.1985

BAUHERR	FRITZ KRETSCHMANN LÜNEBURGER DAMM 43 GROSS BUCHHOLZ		
BAUVORH.	ABSTELLRAUMANBAU		
BAUTEIL	GRUNDR. SCHNITTE. ANS.		
DATUM: 24.4.85	Z. NR.:	ELATTGR.: 60x50	MASST.: 1:100
DIPL.-ING. HERMANN FIESS			
ARCHITEKT HANNOVER, SCHIERHOLZSTR. 65 TEL. 64 26 00			

Lageplan

im Maßstab 1:200

der Grundstücke Lüneburger Damm 43 und 43A

Grundbuchl. Eigentümer: Vogeler, Karl-Heinz, Steuerbevollmächtigter

I 5310/66

Erbauberechtigter Erwerber Pächter: ^{a)}Zimmer, Klaus, Dipl. Ing. und ^{b)}Jacherts, Dr. Dieter, Professor
 Stadtkarte 1:1000, Blatt 5505 D

Flur	Flurstück	Fläche qm	nach dem Grundbuch	
			Band	Blatt
20	^{a)} 1/	440 435		
	^{b)} 1/	342 346		
	1/	45 45		

Angefertigt auf Grund von amtlichen Unterlagen und eigenen örtlichen Messungen. Eine örtliche Überprüfung der Grenzen hat (teilweise) nicht stattgefunden.



Hannover, den 19. 4. 1967
 Öffentlich bestellter Vermessungsingenieur

Vervielfältigung nicht gestattet

Geplante Straßenbegrenzungslinien u. Baugrenzen

Hannover, den 25. 4. 67
 Studienplanungsamt 612

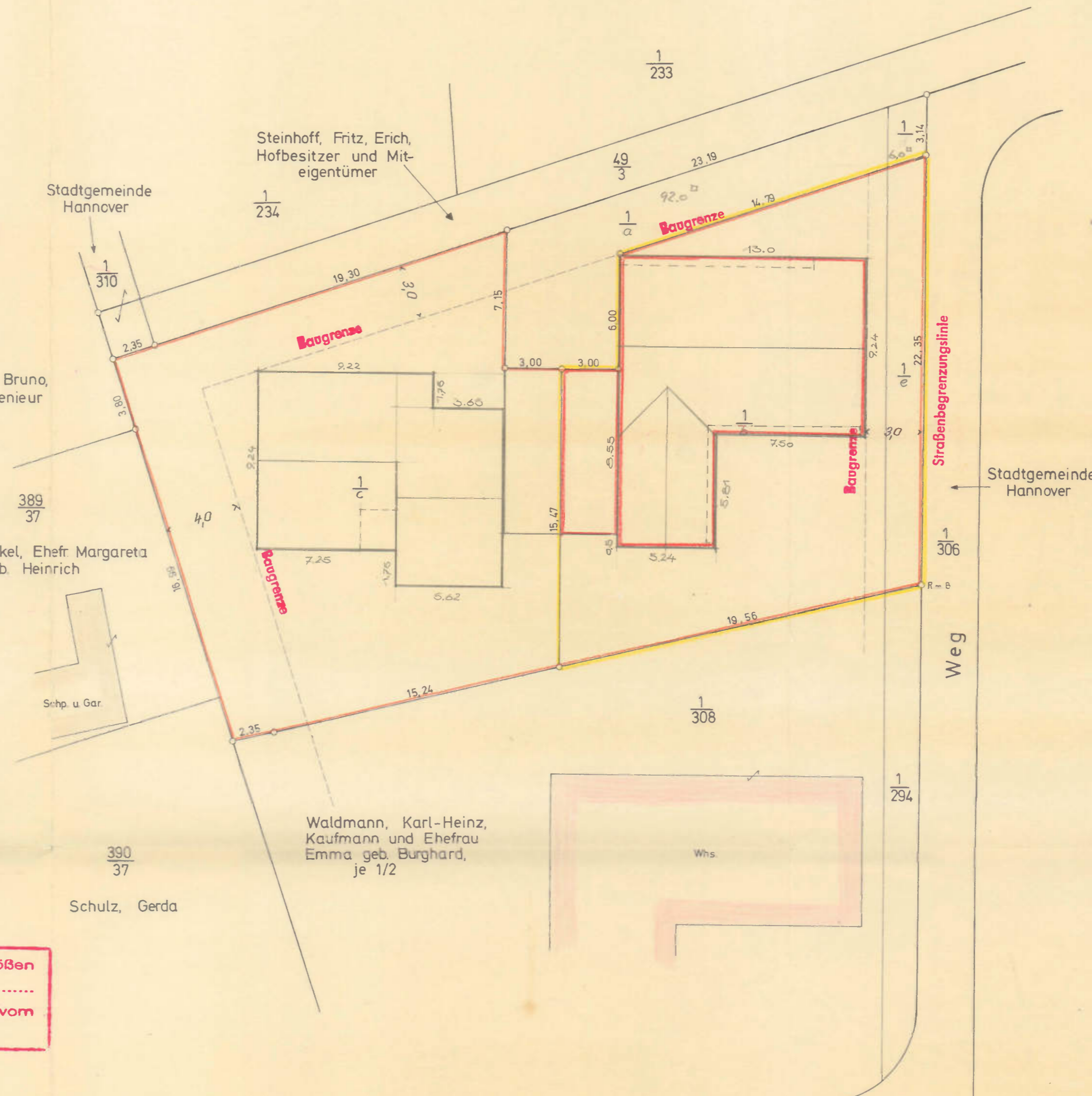
Anmerkung:
 Die planungsrechtlichen Eintragungen sind graphisch ermittelt.
 Absteckungsmaße sind nicht vorhanden.

Die geplanten Baulinien und Grenzen der Verkehrsflächen entsprechen den zu erwartenden künftigen Festsetzungen des Bebauungsplanes und sind anzuhalten.

Die Angaben für die Nummern und Flächengrößen der Flurstücke: 11a - 11e sind vorläufig. Die endgültigen Angaben werden vom Katasteramt noch vergeben.

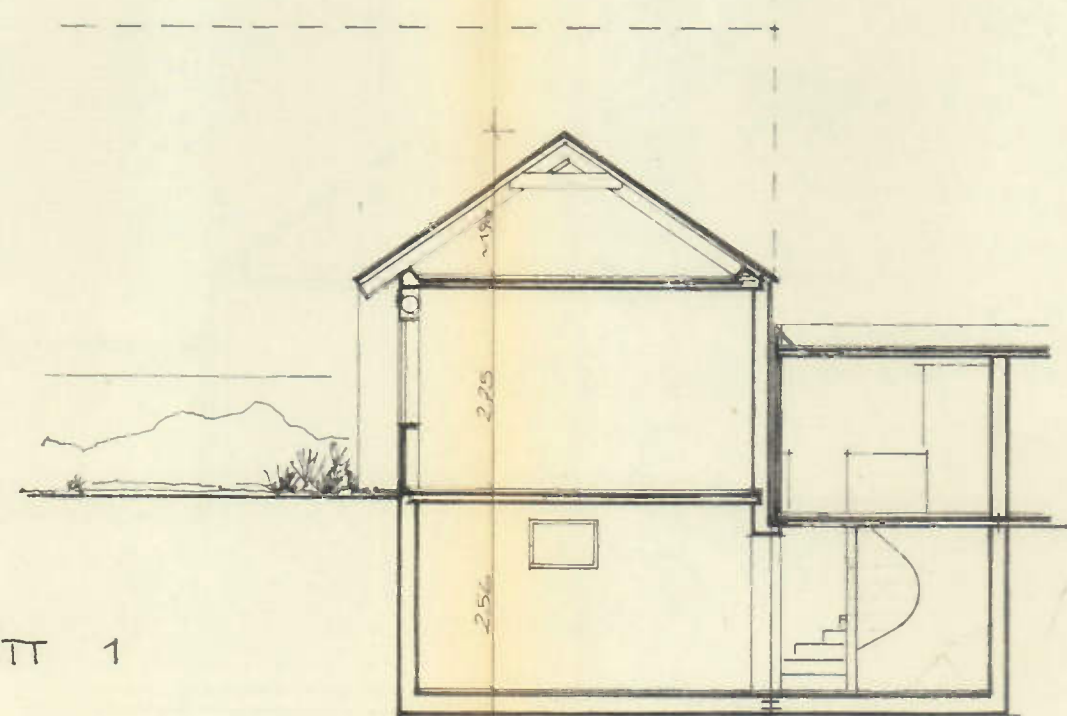
Zeichenerklärung

- Gemeindegrenze
- Gemarkungsgrenze
- Flurgrenze
- o Grenzstein
- o Eisenrohr (R), Nagel (N), Pfahl (Pf)
- o Drainrohr (D), Flasche (Fl)
- o Gemeißeltes Kreuz
- o Gemeißelte Rille
- o Anker
- 52,35 Höhe über N.N.
- 12,34 Gemessene Strecke
- (3,25) Berechnete Strecke
- (4,2) Graphisch ermittelte Strecke
- ⊥ Rechter Winkel
- I Anzahl der Geschosse
- Mauer, Brandmauer
- Zaun
- Hecke
- Begrenzung des Baugrundstücks

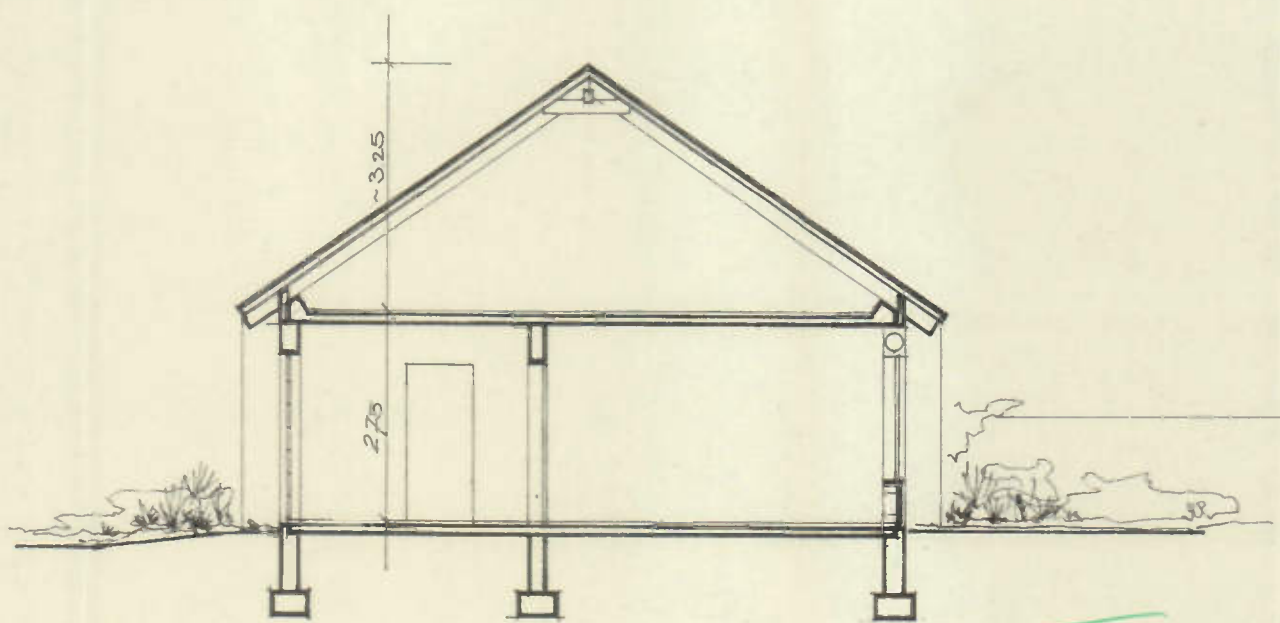


Lüneburger Damm


SCHNITT 1




SCHNITT 2



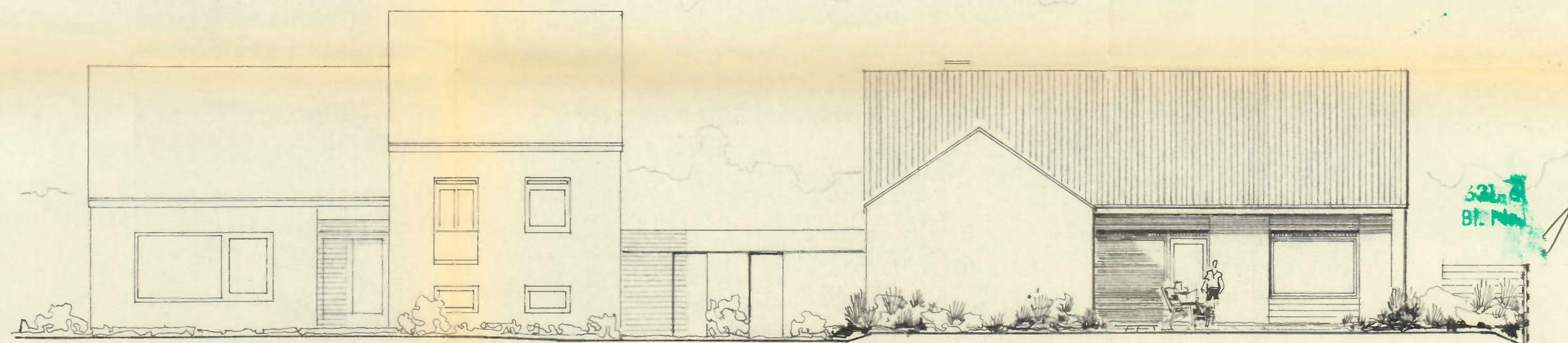
NORDANSICHT



OSTANSICHT



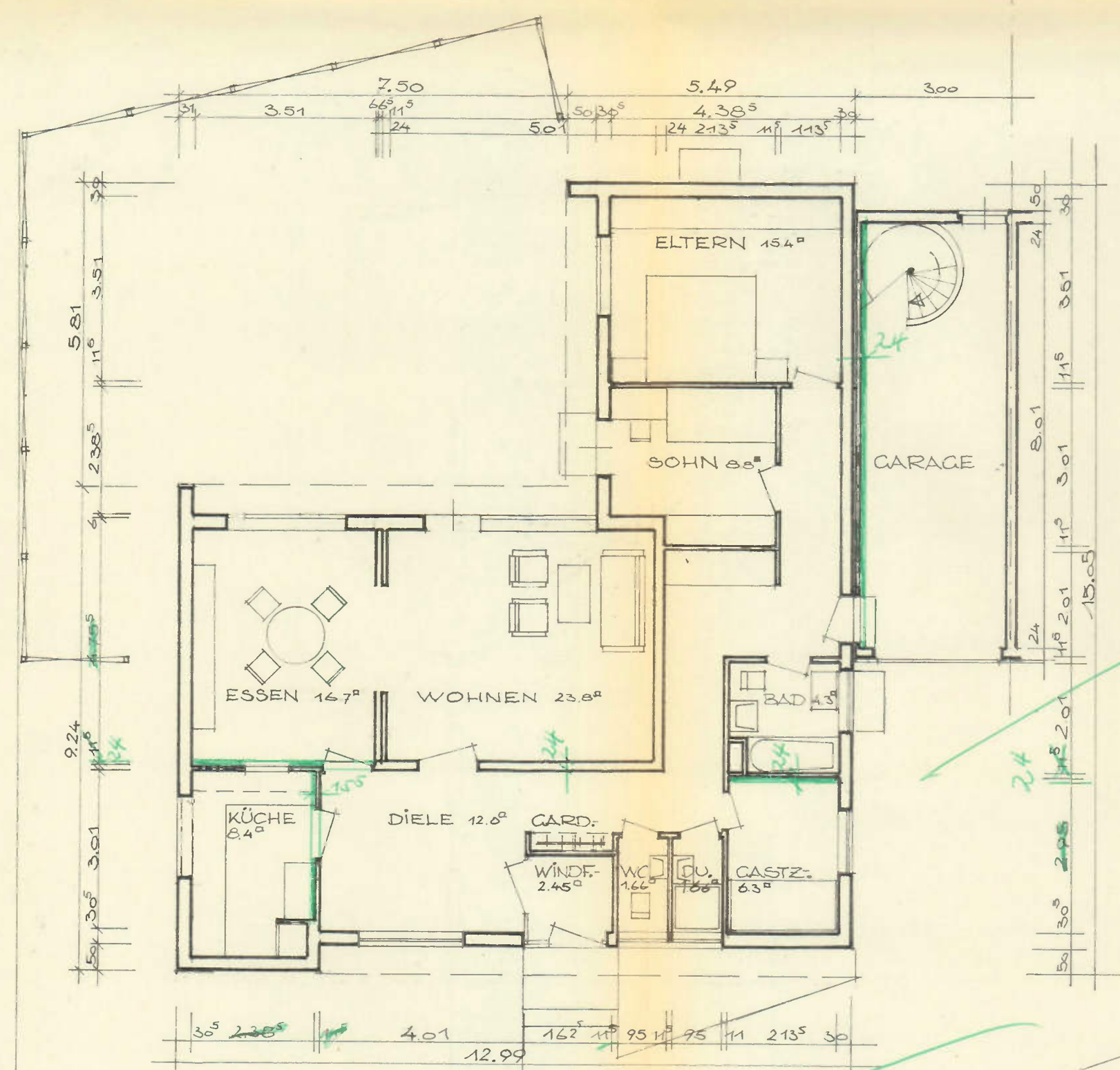
SÜDANSICHT



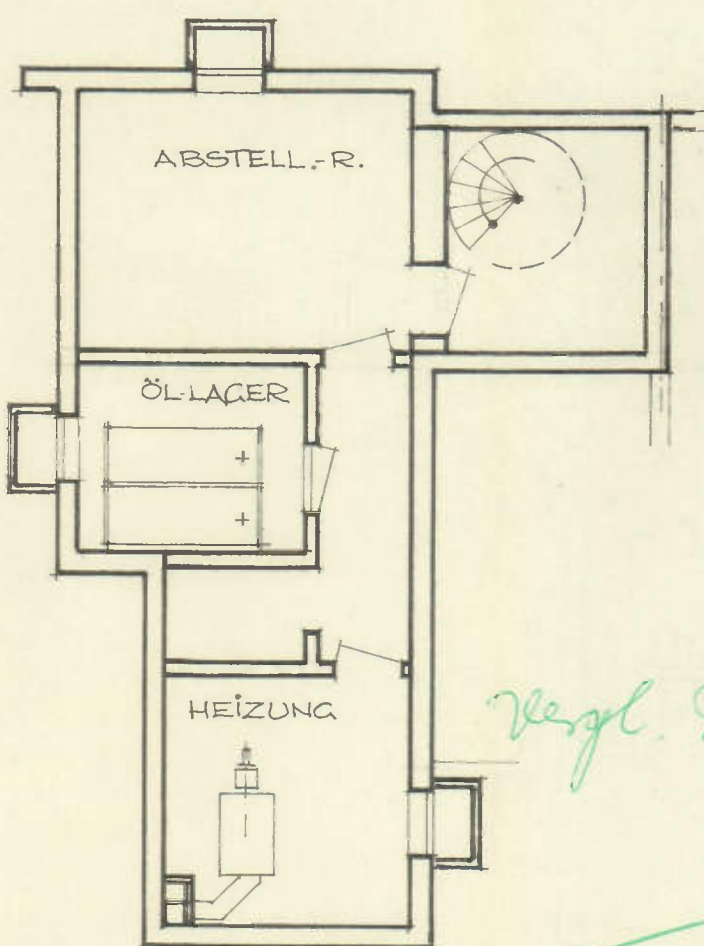
I 5311/66

vergebl
6.3.67

ERDGESCHOSS

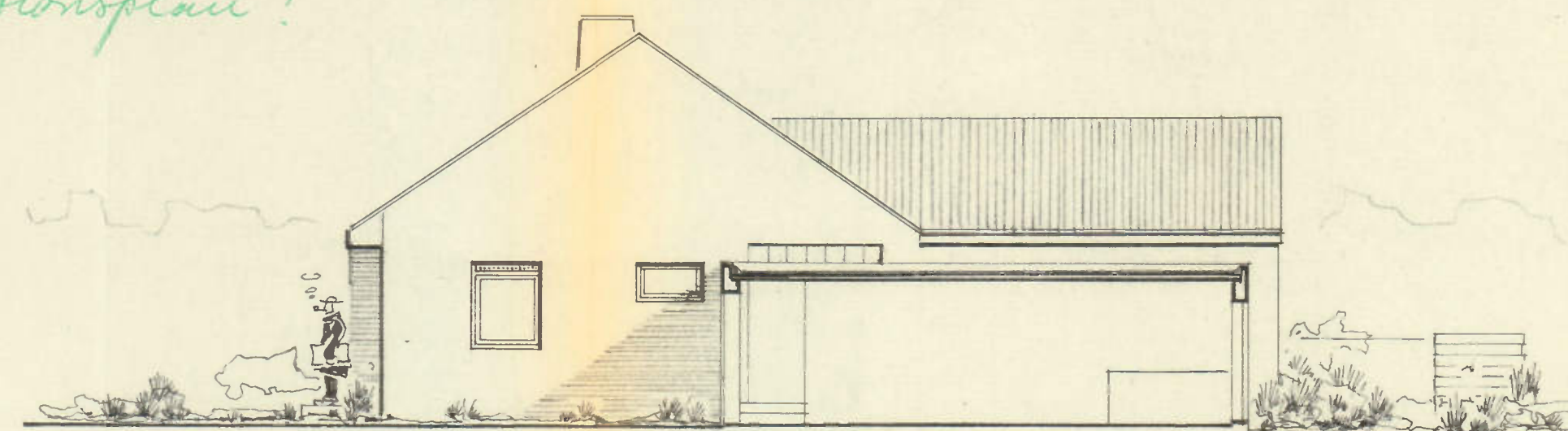


KELLER



vgl. Positionsplan!

WESTANSICHT



Zu dieser Zeichnung gehört die Stat. Berechnung vom 26.11.67, geprüft am 2.12.67, aufgestellt von Bau-Ing. Köhne. Die maßliche Übereinstimmung dieser Zeichnung mit der Stat. Berechnung wird hiermit bescheinigt. Für die konstruktive Ausführung ist - aber nur die Stat. Berechnung - die maßgebende Konstruktionspläne maßgebend.
Der Prüfende: *Köhne*

EINFAMILIENWOHNHAUS
HANNOVER
LÜNEBURGER DAMM 43
GRUNRISSE/SCHNITTE/ANSICHTEN
M. = 1:100 1.3.1967 *Hedderlein*
DER BAUHERR: *geändert*
ARCHITEKT
WALTER BARREIN
3 HANNOVER - FICHTSTR. 29 - TEL. 553129
BTM

Lageplan

8810/63

Maßstab 1:200

des Grundstücks

Lüneburger Damm Nr. 41 u. 43

R. K. 1:1000 Nackenberg 8

Grundbuchlicher Eigentümer:

Oeynhaus, Ehefrau Rosa, geb. Stöcker

überrollt

Erwerber:

Bezeichnung nach dem Kataster

Gemarkung: Groß-Buchholz

nach dem Grundbuch

Abt. Groß-Buchholz

Flur	Flurstück	Fläche qm	Band	Blatt
22	1/3	766	98	2467
	1/4	50		

Angefertigt auf Grund von amtlichen Unterlagen und eigenen örtlichen Messungen.
Eine örtliche Überprüfung der Grenzen hat am nicht stattgefunden.

Hannover, den 20. Oktober 1964

[Signature]
Öffentlich bestellter Vermessungsingenieur
Nachtrag, 1. März 1966

Geplante Straßenbegrenzungslinien
u. Baugrenzen Fluchtlinien eingetragen

Hannover, den 23. Oktober 1964

Stadtplanungsamt 611-2

Im Auftrage

[Signature]

Zeichenerklärung

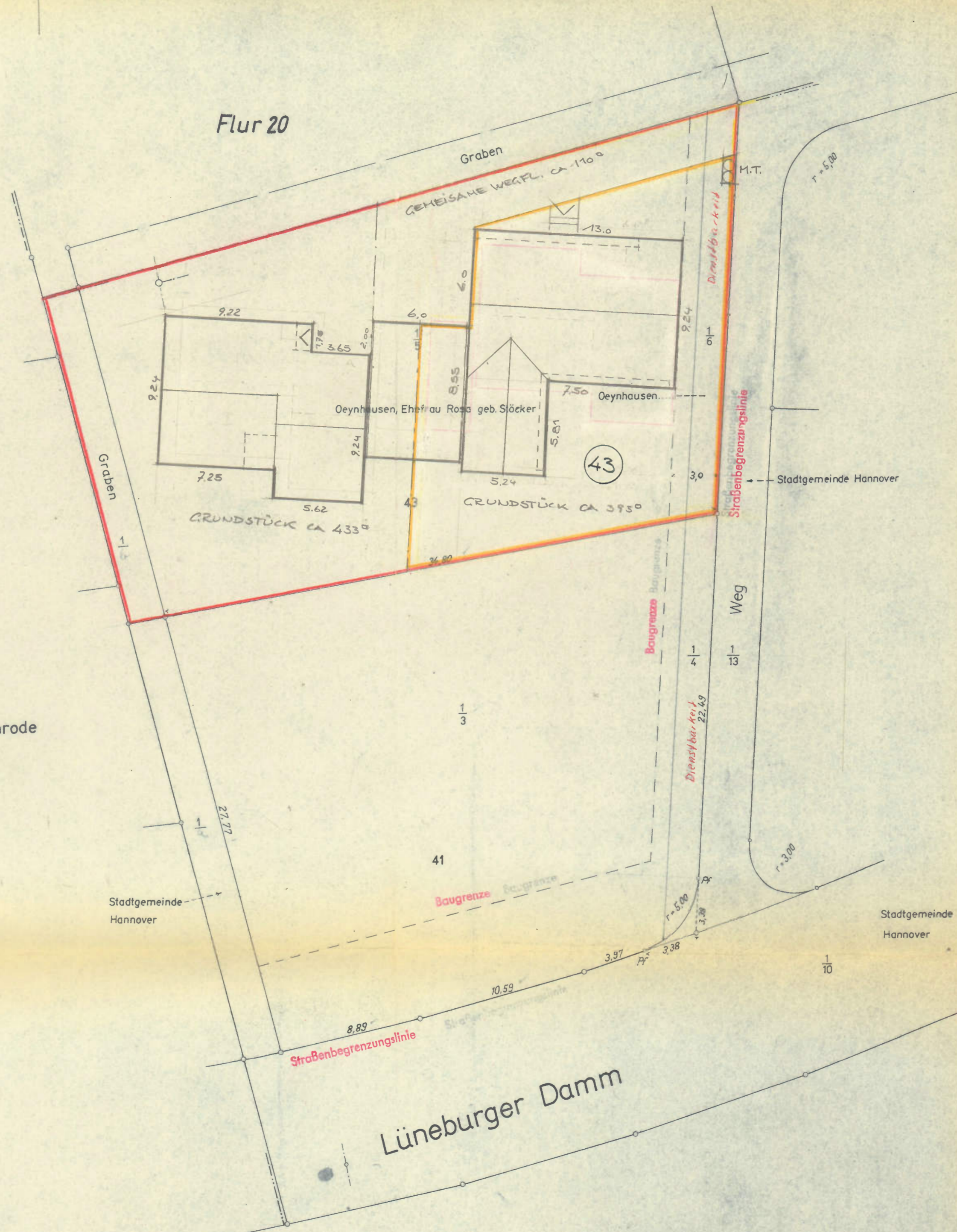
—	Gemeindegrenze	12,34	Gemessene Strecke
- - -	Gemarkungsgrenze	(3,25)	Berechnete Strecke
...	Flurgrenze	[4,2]	Graphisch ermittelte Strecke
—	Grenzstein	L	Rechter Winkel
○	Eisenrohr (R), Nagel (N), Pfahl (P), Drainrohr (D), Flasche (F)	I	Anzahl der Geschosse
×	Gemeißeltes Kreuz		Mauer, Brandmauer
∖	Gemeißelte Rille	z	Zaun
⊥	Anker	h	Hecke
· 52,35	Höhe über N. N.	—	Begrenzung des Baugrundstücks

Anmerkung:
Die planungsrechtlichen Eintragungen
sind graphisch ermittelt.
Absteckungsmaße sind nicht vorhanden.

Die geplanten Baulinien und Grenzen der Vorhabenzone
entsprechen den zu erwartenden städtischen Festsetzungen
des Bebauungsplanes und sind einzuhalten.

Gemarkung Kirchrode
Flur 5

Flur 20



BAUVORHABEN - EINFAMILIENWOHNHAUS
HANNOVER - LÜNEBURGER DAMM 43.

Lageplan I 5310/66

Maßstab 1:200

des Grundstücks

Lüneburger Damm Nr. 41 u. 43

überrollt

R. K. 1: 1000 Nackenberg 8

Grundbuchlicher Eigentümer:

Oeynhaus, Ehefrau Rosa, geb. Stöcker

Erwerber:

Bezeichnung nach dem Kataster

nach dem Grundbuch

Gemarkung: Groß-Buchholz

Abt. Groß-Buchholz

Flur	Flurstück	Fläche qm	Band	Blatt
22	1/3	766	98	2467
	1/4	50		

Angefertigt auf Grund von amtlichen Unterlagen und eigenen örtlichen Messungen.
Eine örtliche Überprüfung der Grenzen hat am nicht stattgefunden.

Hannover, den 20. Oktober 1964

[Signature]
Öffentlich bestellter Vermessungsingenieur
Nachtrag, 1. März 1965

Geplante Straßenbegrenzungslinien
u. Baugrenzen Fluchtlinien eingetragen

Hannover, den 23. Oktober 1964

Stadtplanungsamt 611-2

Im Auftrage

[Signature]

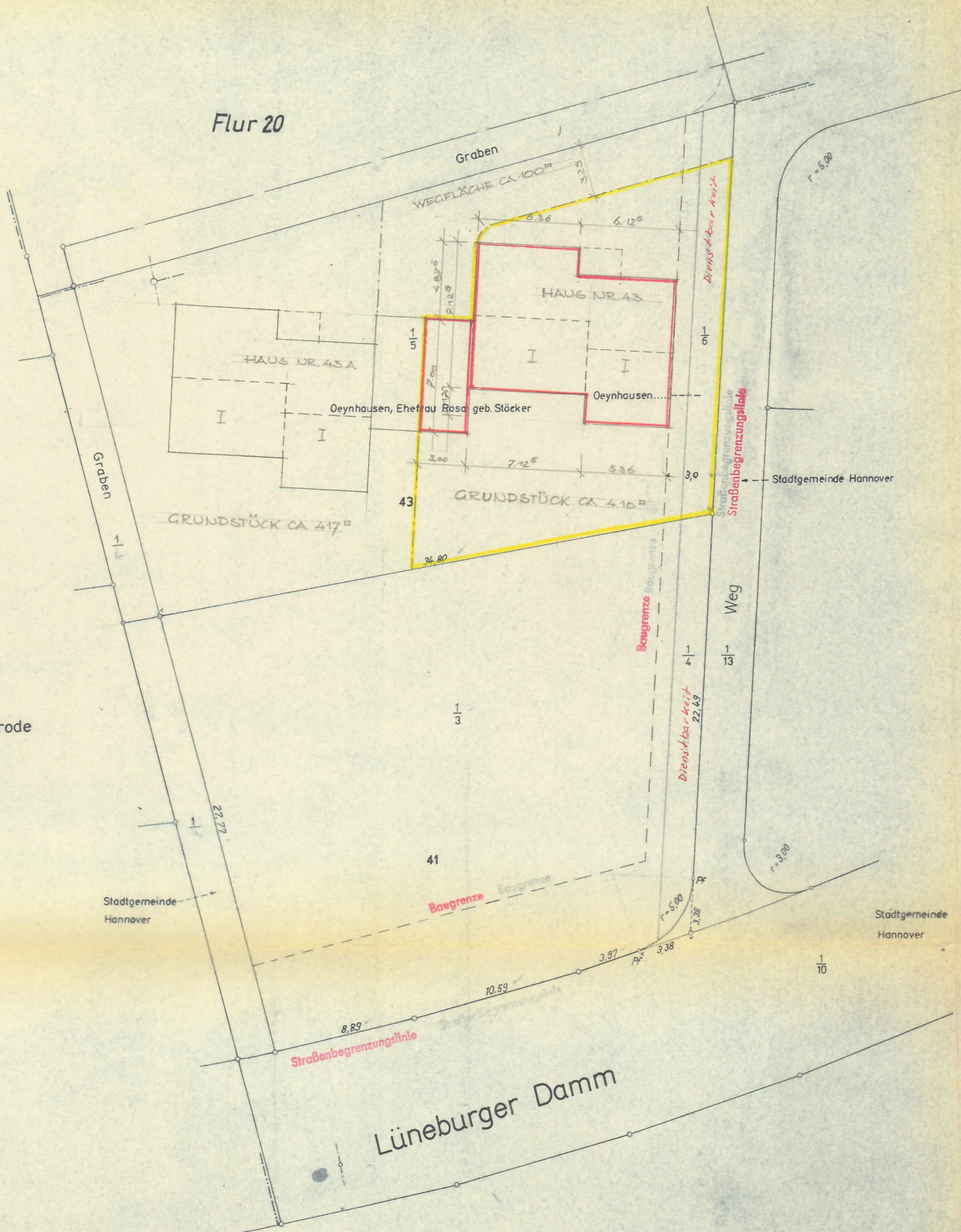
Zeichenerklärung

—●—	Gemeindegrenze	12,34	Gemessene Strecke
—●—	Gemarkungsgrenze	(3,25)	Berechnete Strecke
—●—	Flurgrenze	[4,2]	Graphisch ermittelte Strecke
○	Grenzstein		Rechter Winkel
○	Eisenrohr (R), Nagel (N), Pfahl (P), Drainrohr (D), Flasche (F)	I	Anzahl der Geschosse
×	Gemeißeltes Kreuz	II	Mauer, Brandmauer
∩	Gemeißelte Rille	V	Zaun
⊥	Anker	—	Hecke
-82,35	Höhe über N.N.	—	Begrenzung des Baugrundstücks

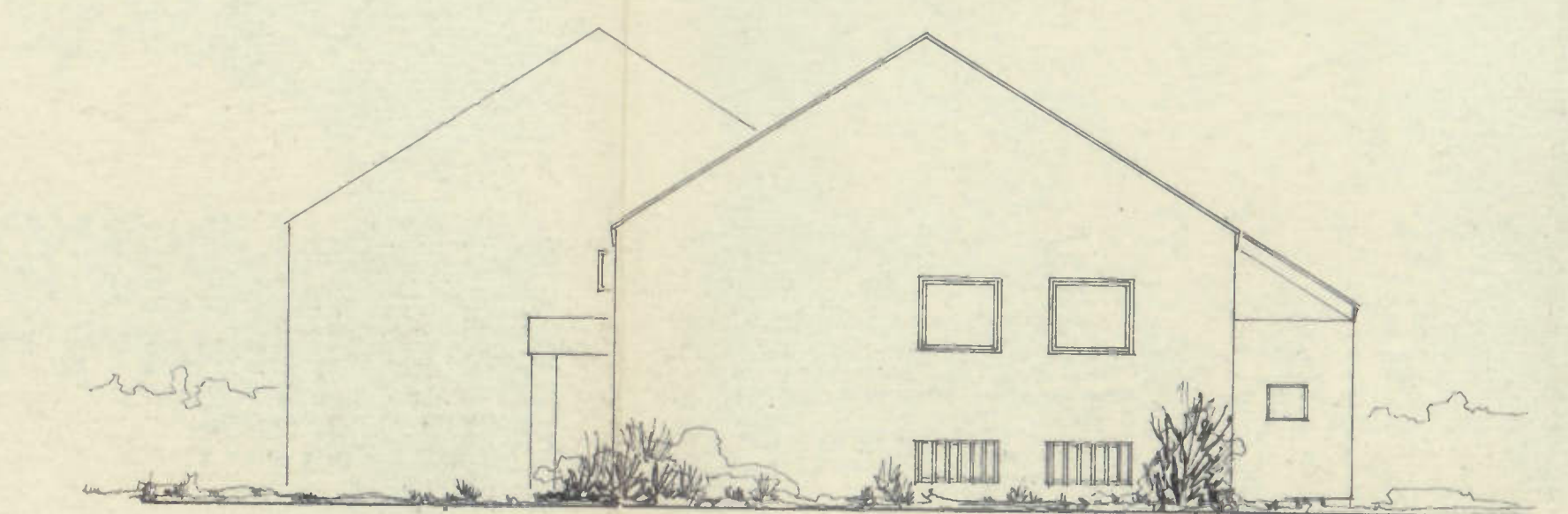
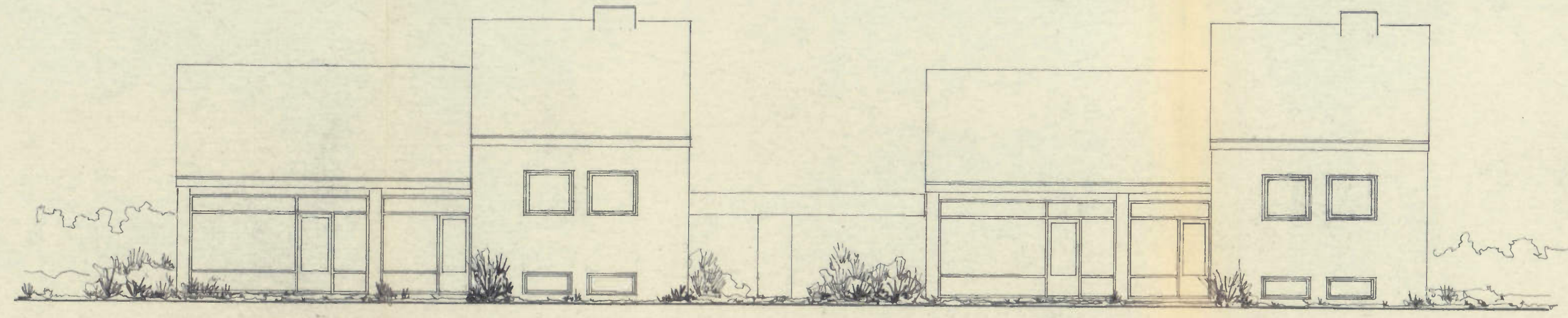
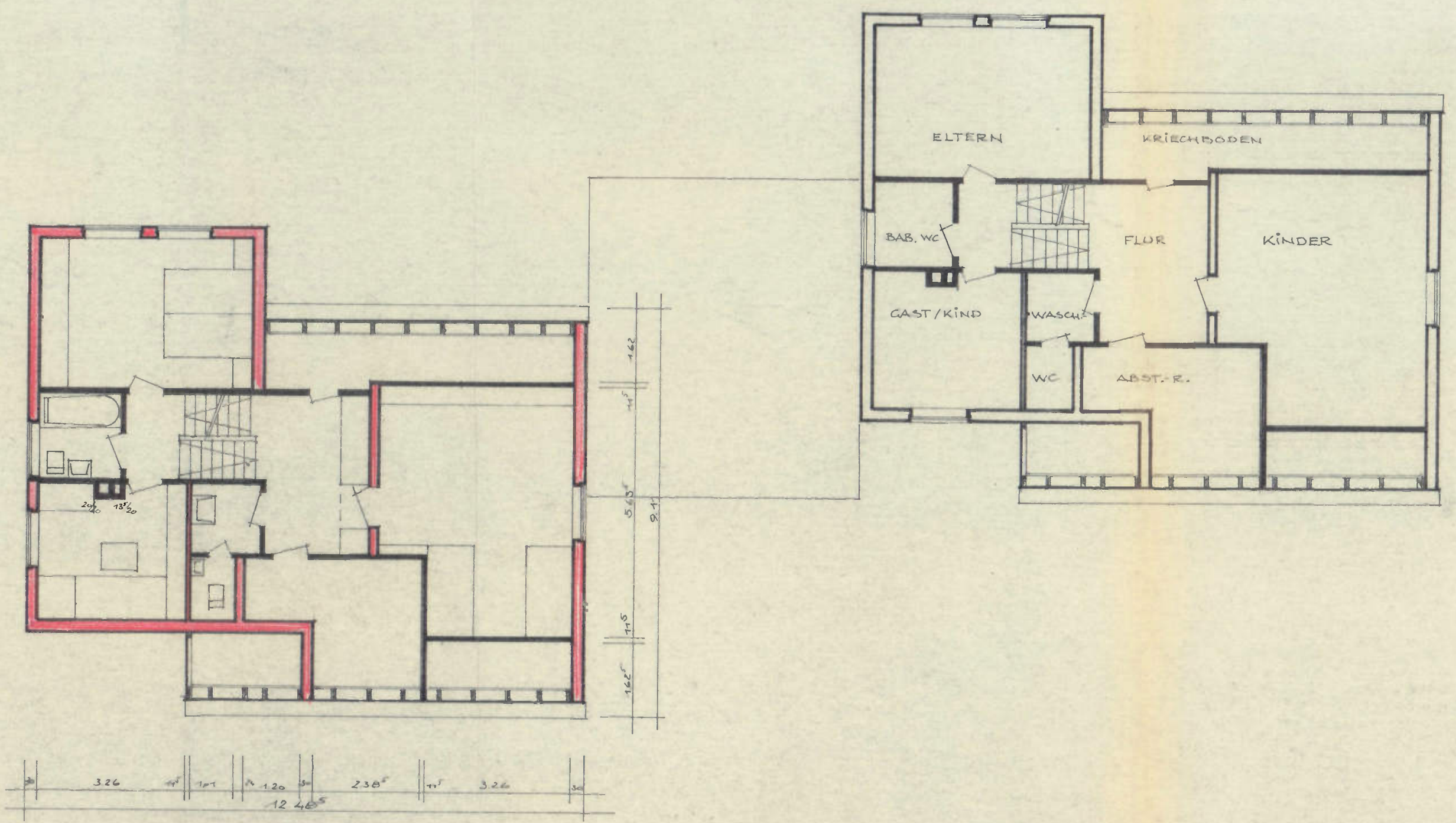

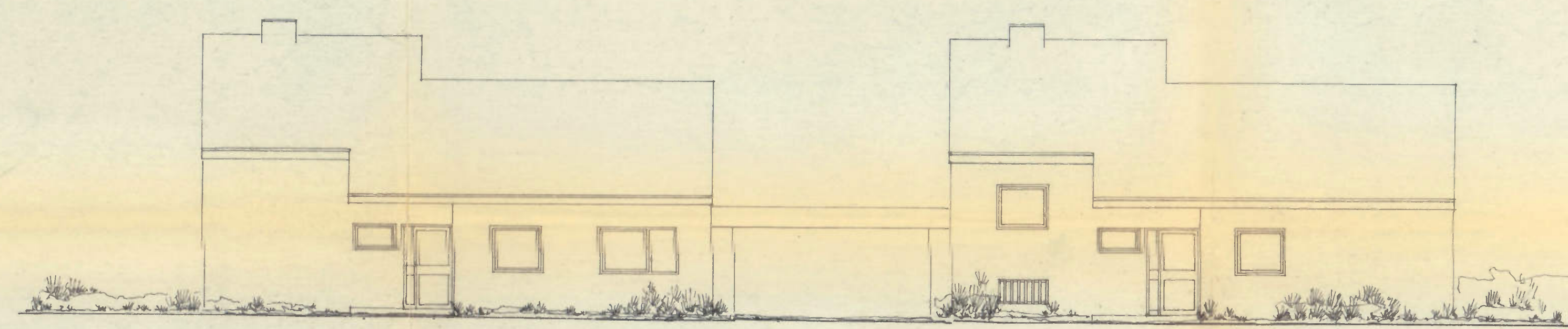
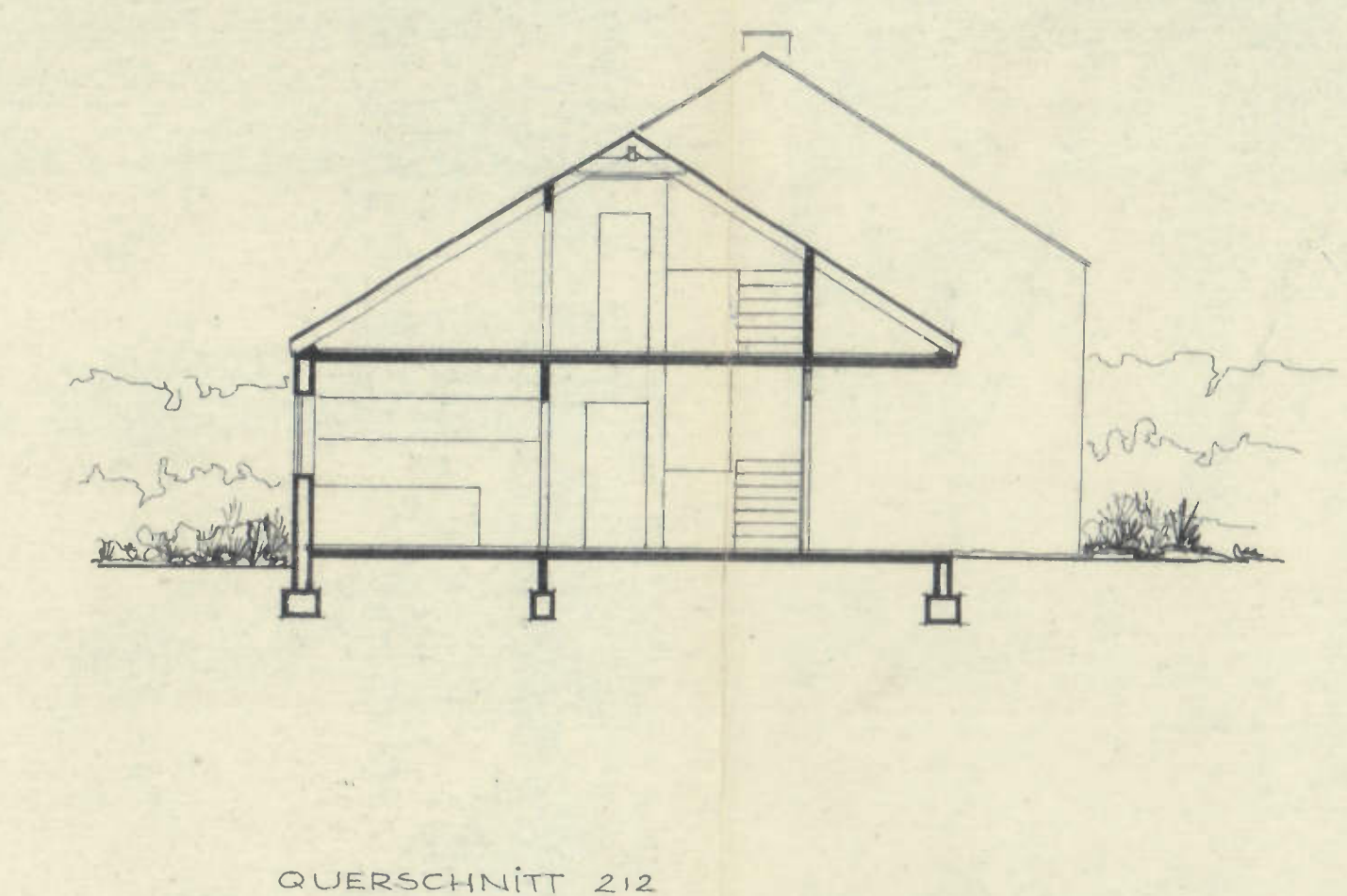
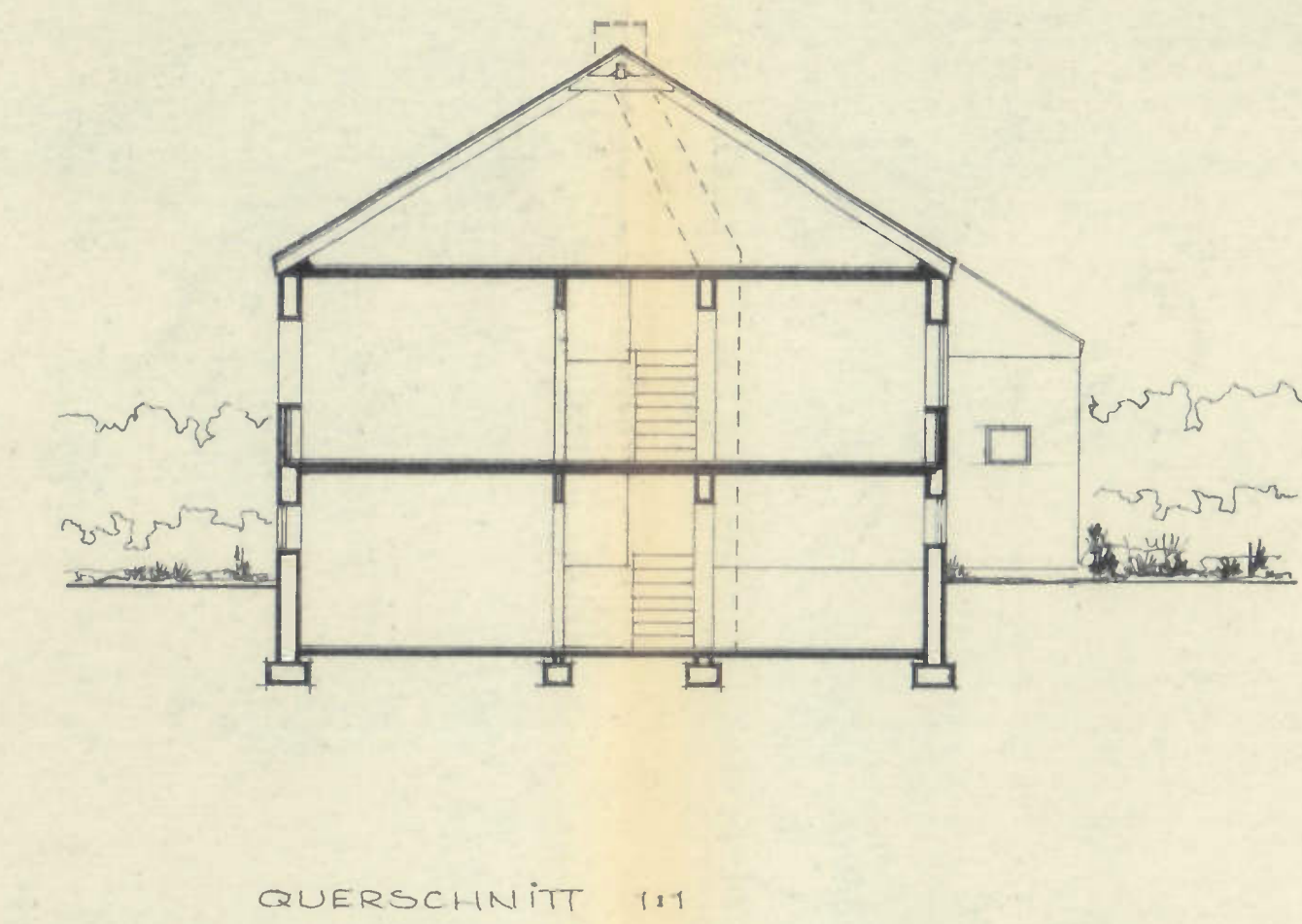
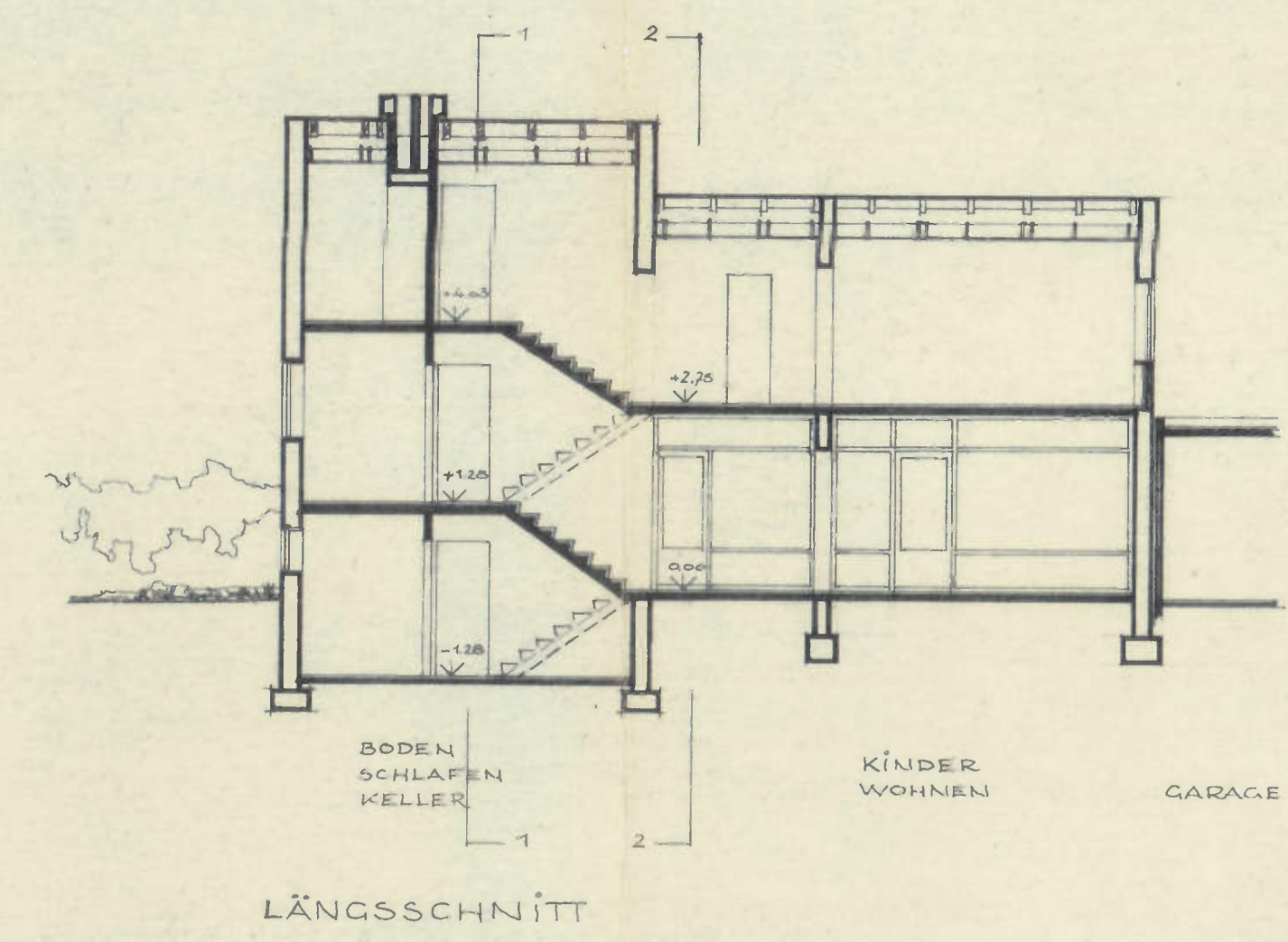
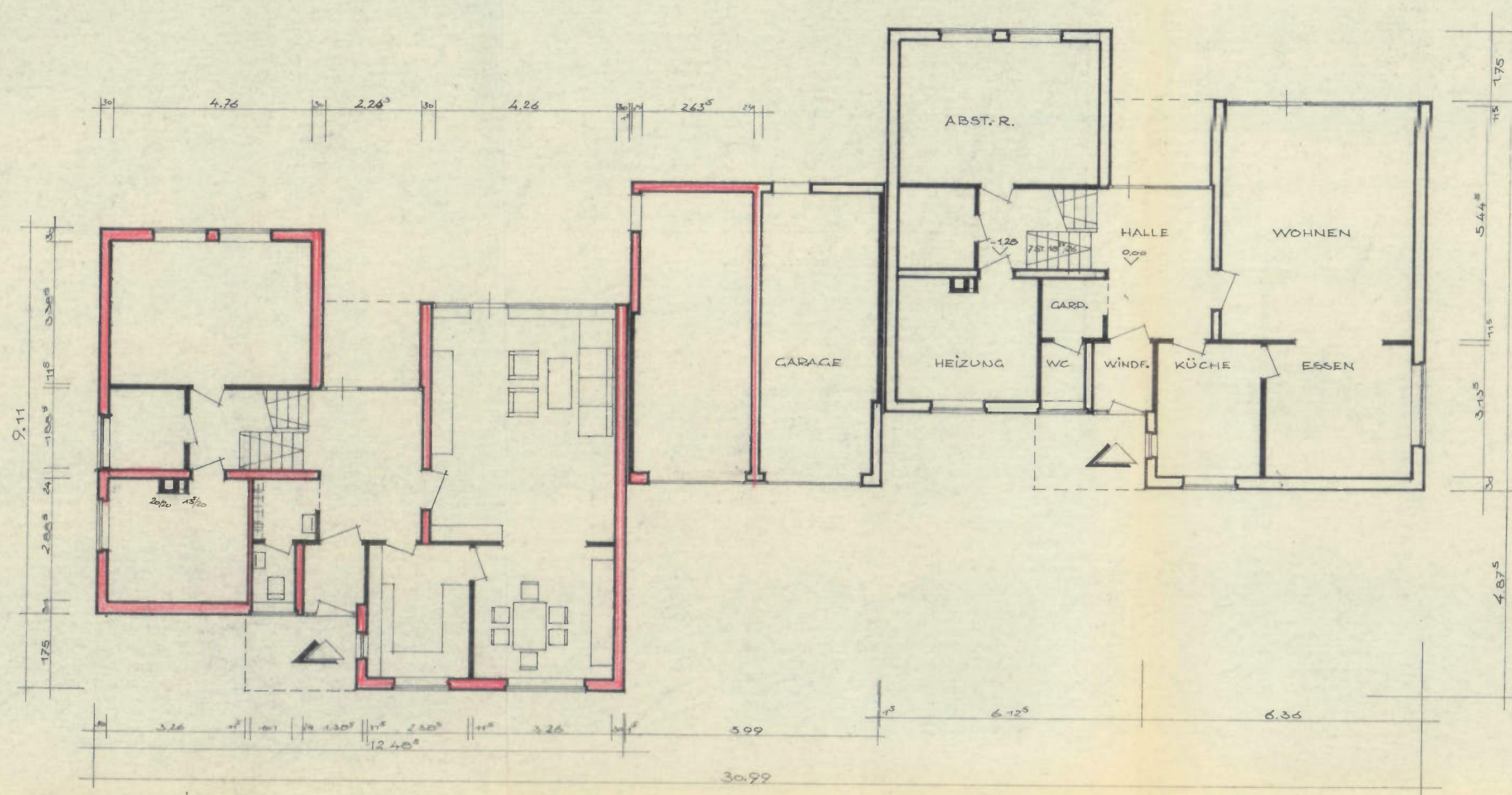
Gemarkung Kirchrode

Flur 5

Flur 20



BAUVORHABEN - EINFAMILIENWOHNHAUS
HANNOVER - LÜNEBURGER DAMM 43.



I 5310/66
überholt

I. AUSFERTIGUNG

BAUVORHABEN EINFAMILIENWOHNHAUS
 HANNOVER LUNEBURGER DAMM 43

ARCHITEKT
 WALTER BARREIN
 3 HANNOVER, RICHESTR. 29 - TEL. 56 91 29
BOMM


Niedersächsische Vermessungs- und Katasterverwaltung

Auszug aus der Liegenschaftskarte

1. Der Name der Gemarkung ist nur eingetragen, wenn er vom Namen der Gemeinde abweicht.
2. Die Flurstücksnummern neugebildeter Flurstücke sind in Auszügen, die als Abschreibungsunterlagen verwendet werden sollen, rot kenntlich gemacht.

Landkreis oder kreisfreie Stadt Hannover		Gemeinde Hannover, Stadt		Maßstab 1: 1000
Gemarkung Groß- Buchholz	Flur 20	Flurstücke 1/315	Liegenschaftskarte 5505	

Hiermit wird amtlich beglaubigt, daß der Inhalt des Auszuges mit dem Liegenschaftskataster übereinstimmt.



Hannover, 5.11.86
Katasteramt

Im Auftrage

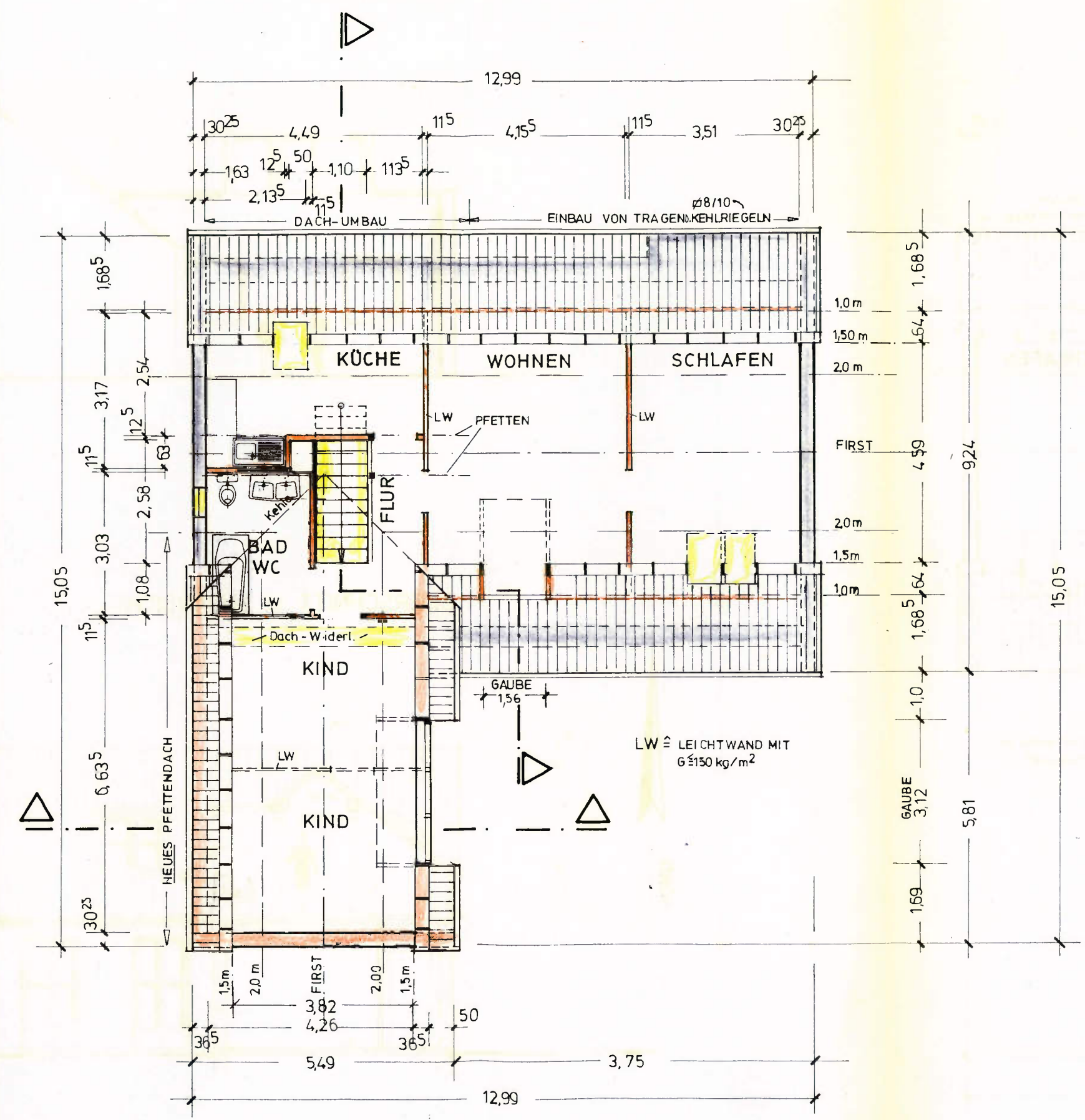
Vervielfältigung nur für eigene, nichtgewerbliche Zwecke gestattet (§§ 13 Abs. 4, 19 Abs. 1 Nr. 4 des Nieders. Vermessungs- und Katastergesetzes vom 02.07.1985 - GVBl. S.187)

Antragsbuch Nr. KI 5127/86
(Bitte bei Rückfragen angeben)

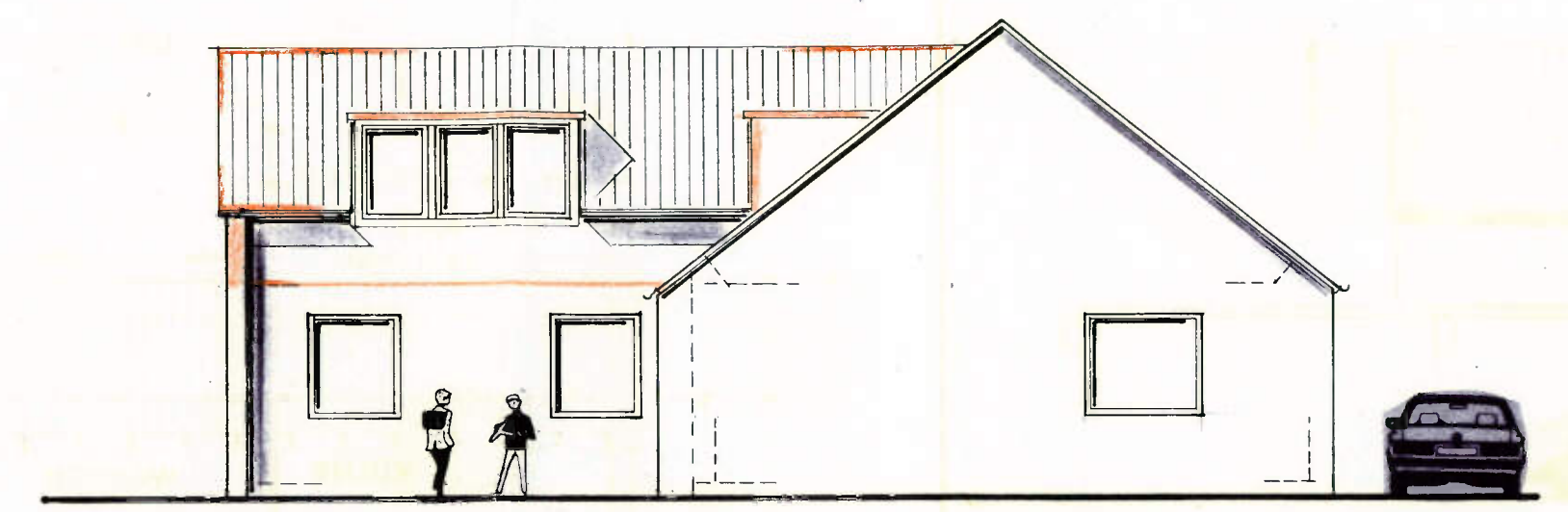
11. 2147 / 90

Landeshauptstadt Hannover
Baurechtsamt - 63.2 -
genehmigt am 10. JUNI 1992

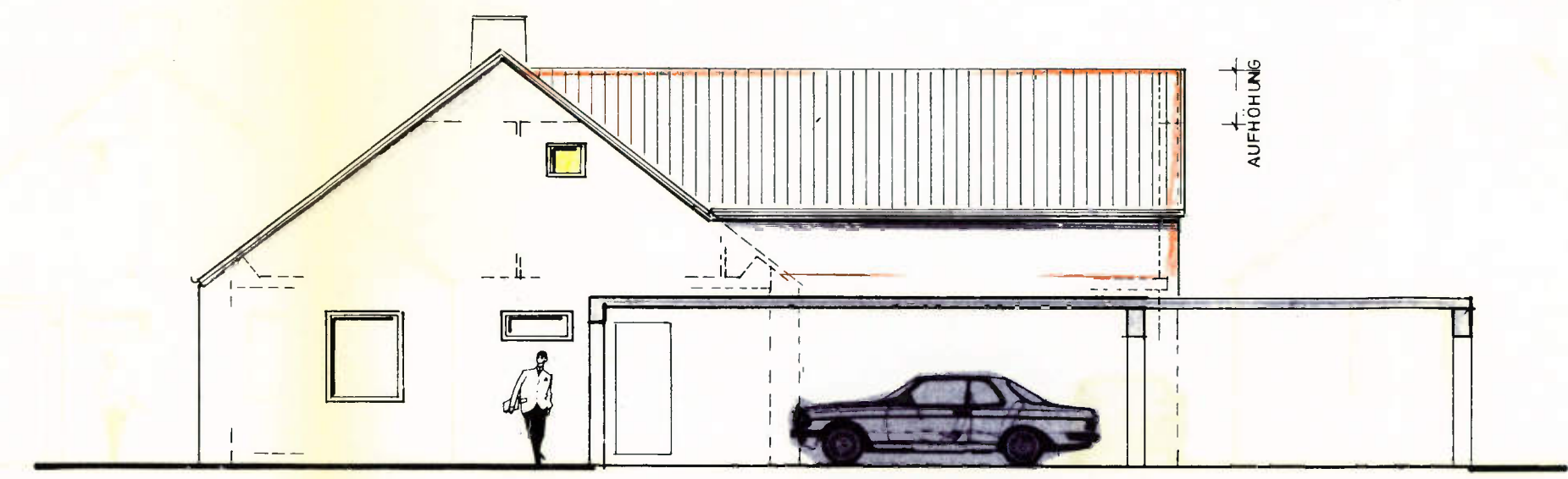
DACHGESCHOSS




OSTANSICHT



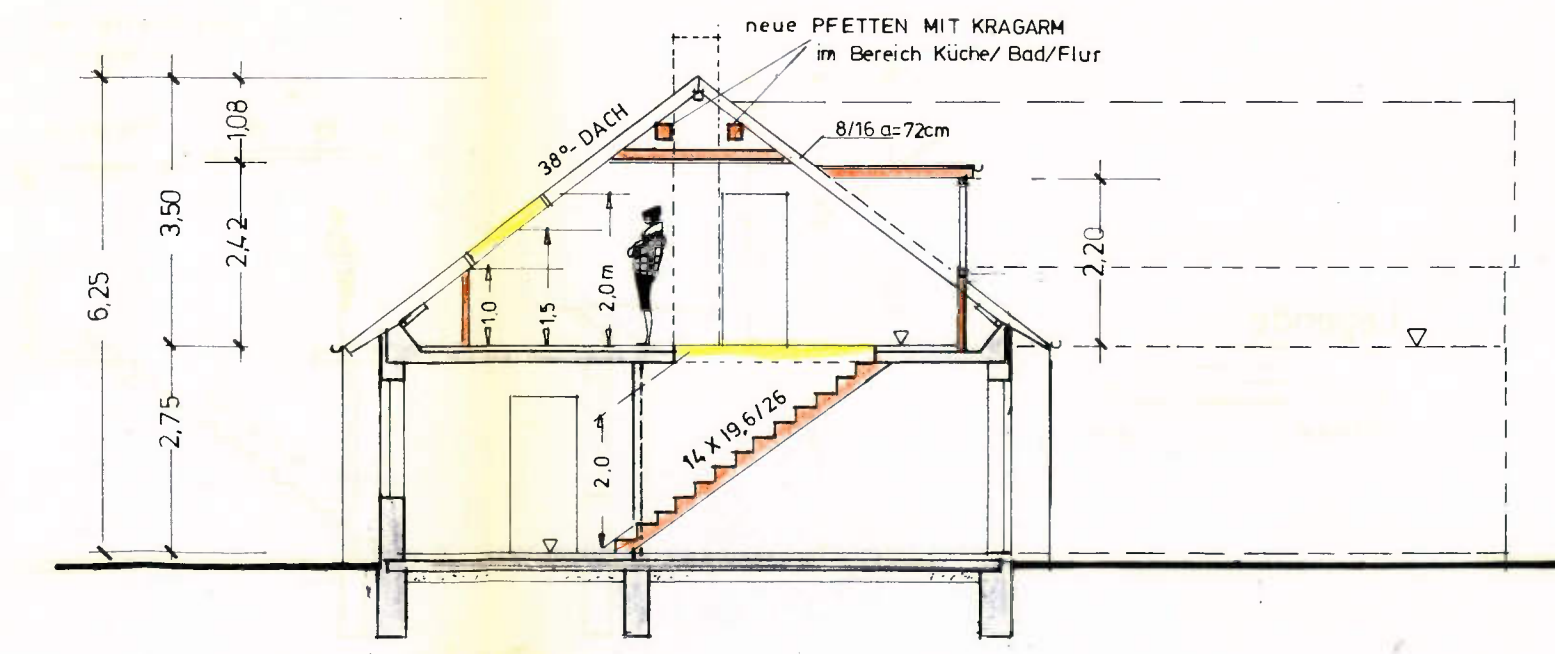
WESTANSICHT



QUERSCHNITT U. SÜDANSICHT



QUERSCHNITT IM HAUPTDACH



Legende:
IST ———
NEU ——— rot
ABBRUCH ——— gelb

ENTWURF ZUM

DACHGESCHOSSAUSBAU UND DACHUMBAU
IM WOHNHAUS
Lüneburger Damm 43/Osterfeld
3000 H A N N O V E R 61

GRUNDRISS, ANSICHTEN, SCHNITTE

M 1:100

BAUHERR
Magdalene Kretschmann, TEL. 0511/57 63 93
Lüneburger Damm 43
3000 H A N N O V E R 61/Osterfeld

HANNOVER, DEN 1.6 1992
Magdalene Kretschmann

PLANUNG UND TRAGWERKSPLANUNG

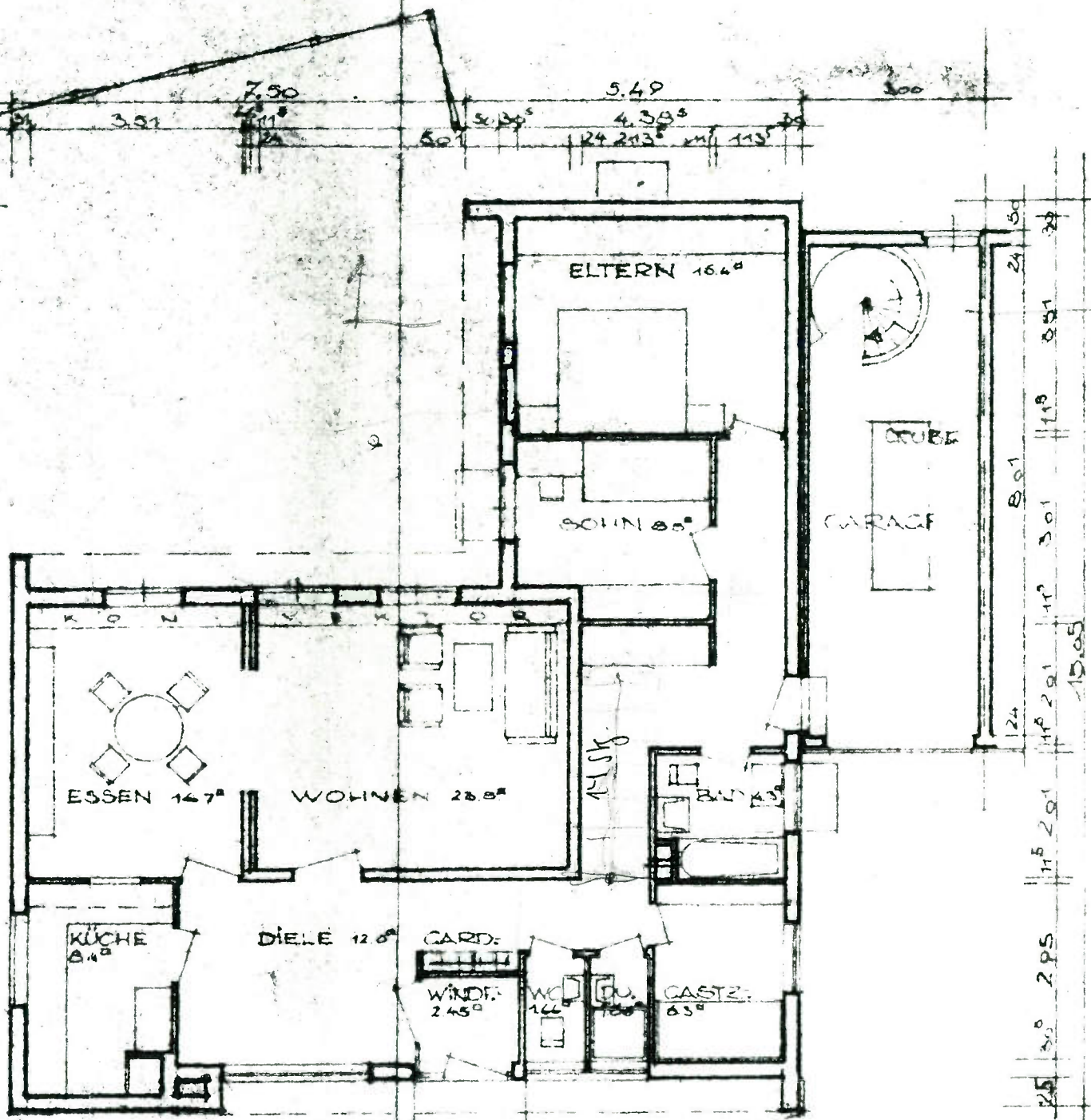
HANNOVER, DEN 01.06.1992

DIPL.-ING. DIETER SIEDENTOPF
WINDHUKSTR. 10 HAN.-BADENSTEDT TEL. 0511/495414
3000 HANNOVER 916

Dieter Siedentopf
Dipl.-Ing. Dieter Siedentopf
Bauingenieur
Windhukstr. 10 · 0511/495414
3000 Hannover 916 / Badenstedt

PLANUNGSSTAND VOM 29.6.92

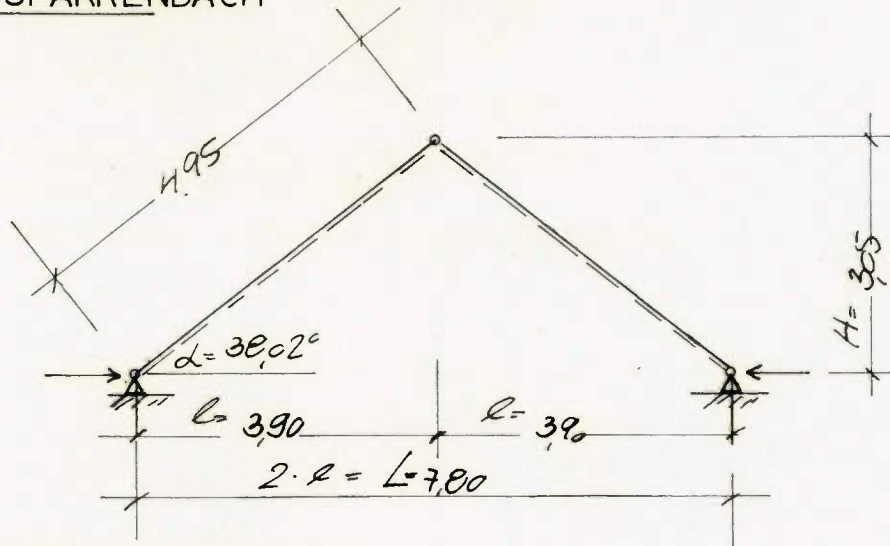
Anlage zum Bauantrag



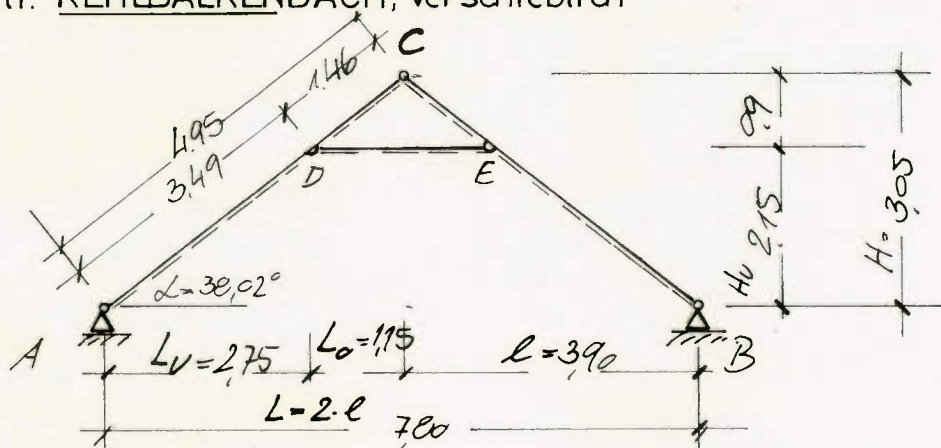
ERD-GESCHOSS

Statische Systeme Hauptdach

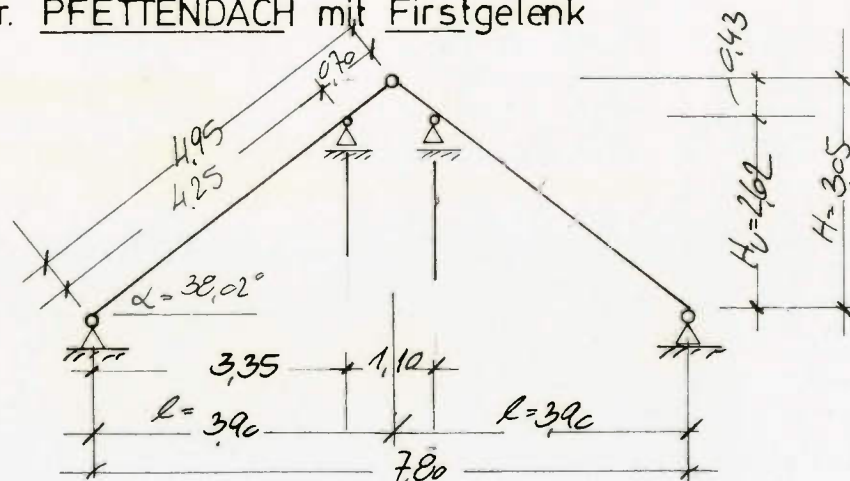
vorh. SPARRENDACH



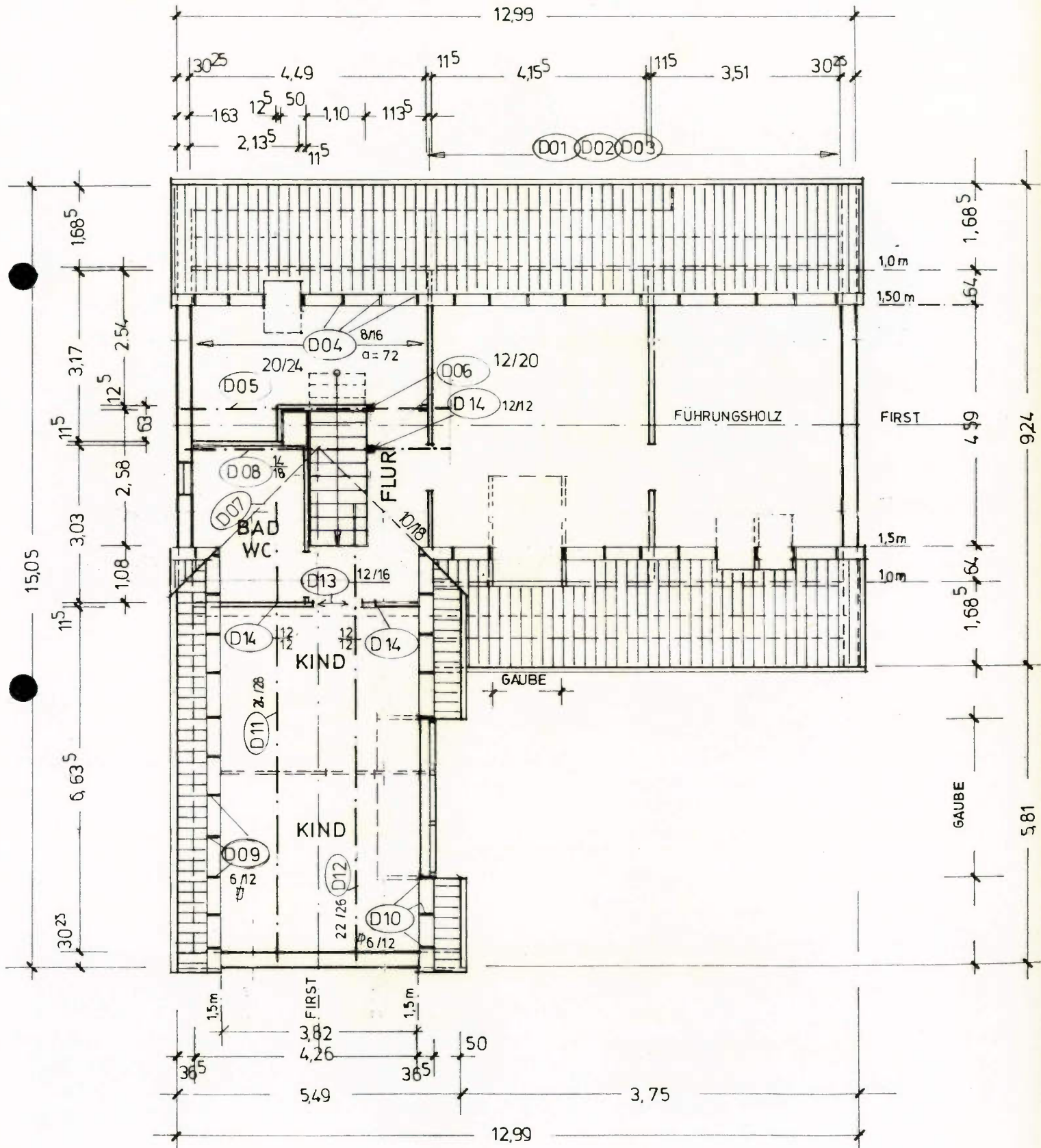
Symmetr. KEHLBALKENDACH, verschieblich



Symmetr. PFETTENDACH mit Firstgelenk

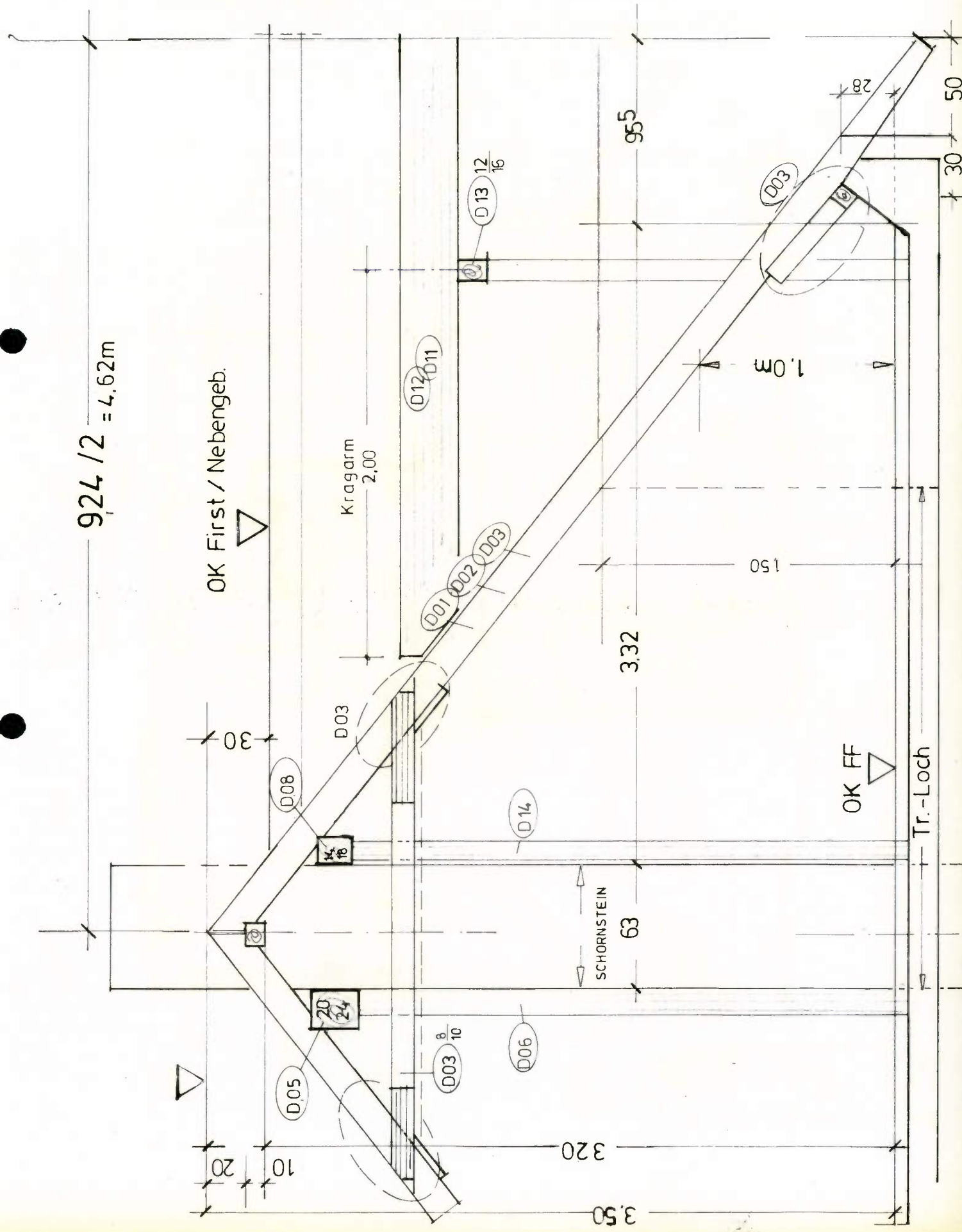


Positionsplan
DACHGESCHOSS



Positionsplan

QUERSCHNITT HAUPTDACH M 1:25



ANLAGE 3 zur Statischen Berechnung

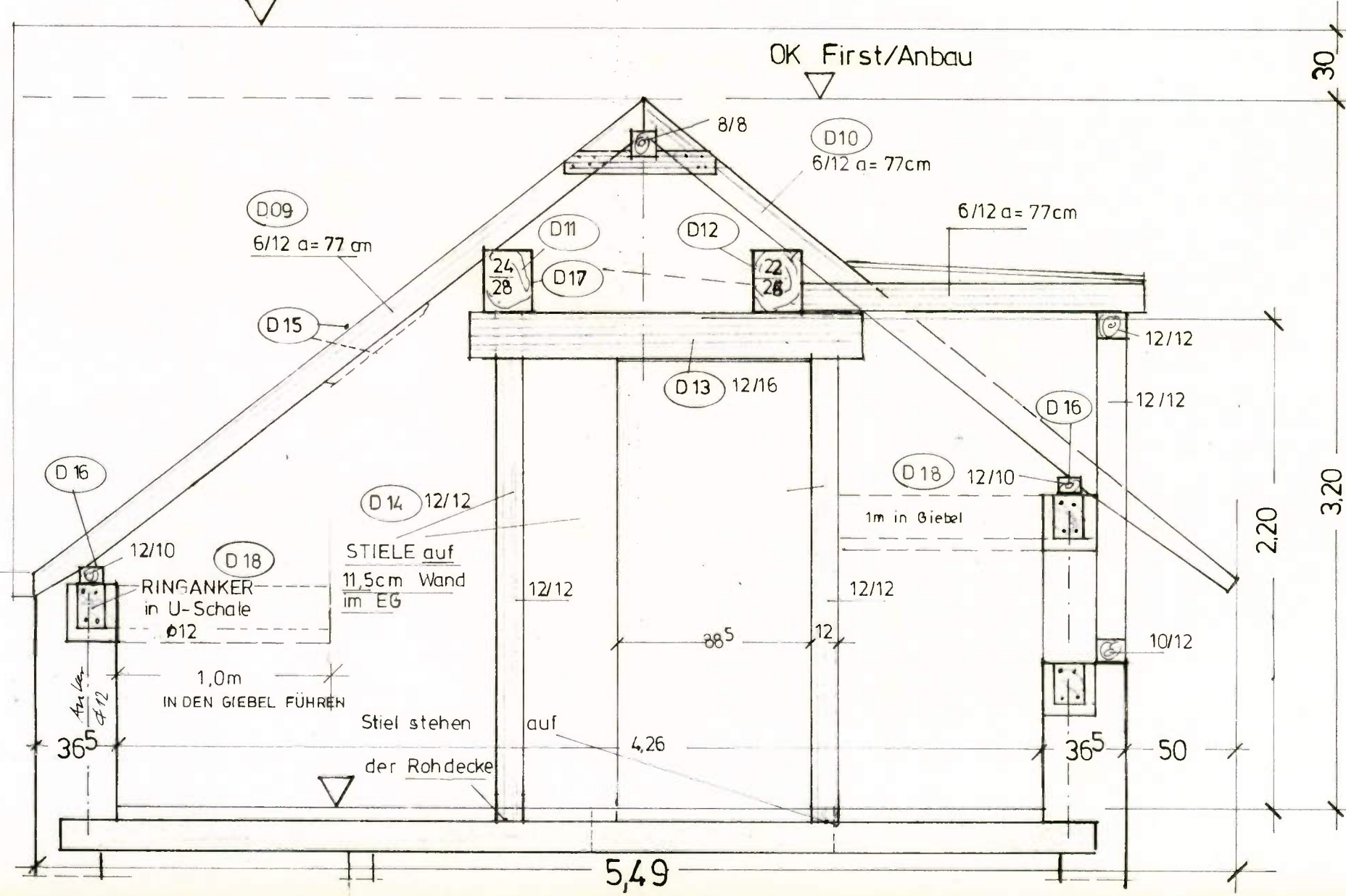
Positionsplan

QUERSCHNITT 1:25 NEBENGEBÄUDE

I 2.147/r

OK First / Hauptgeb.

OK First / Anbau



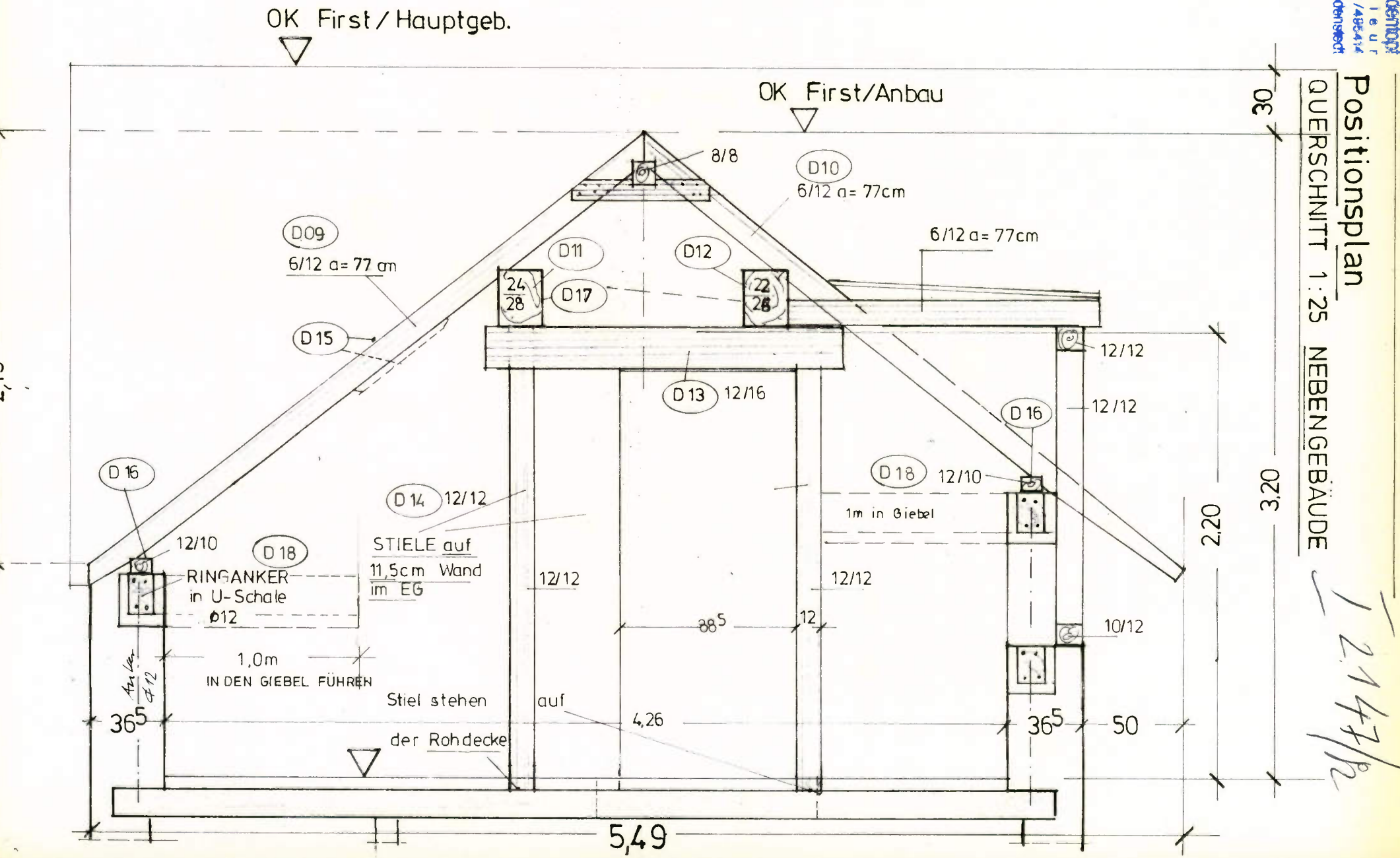
2,15

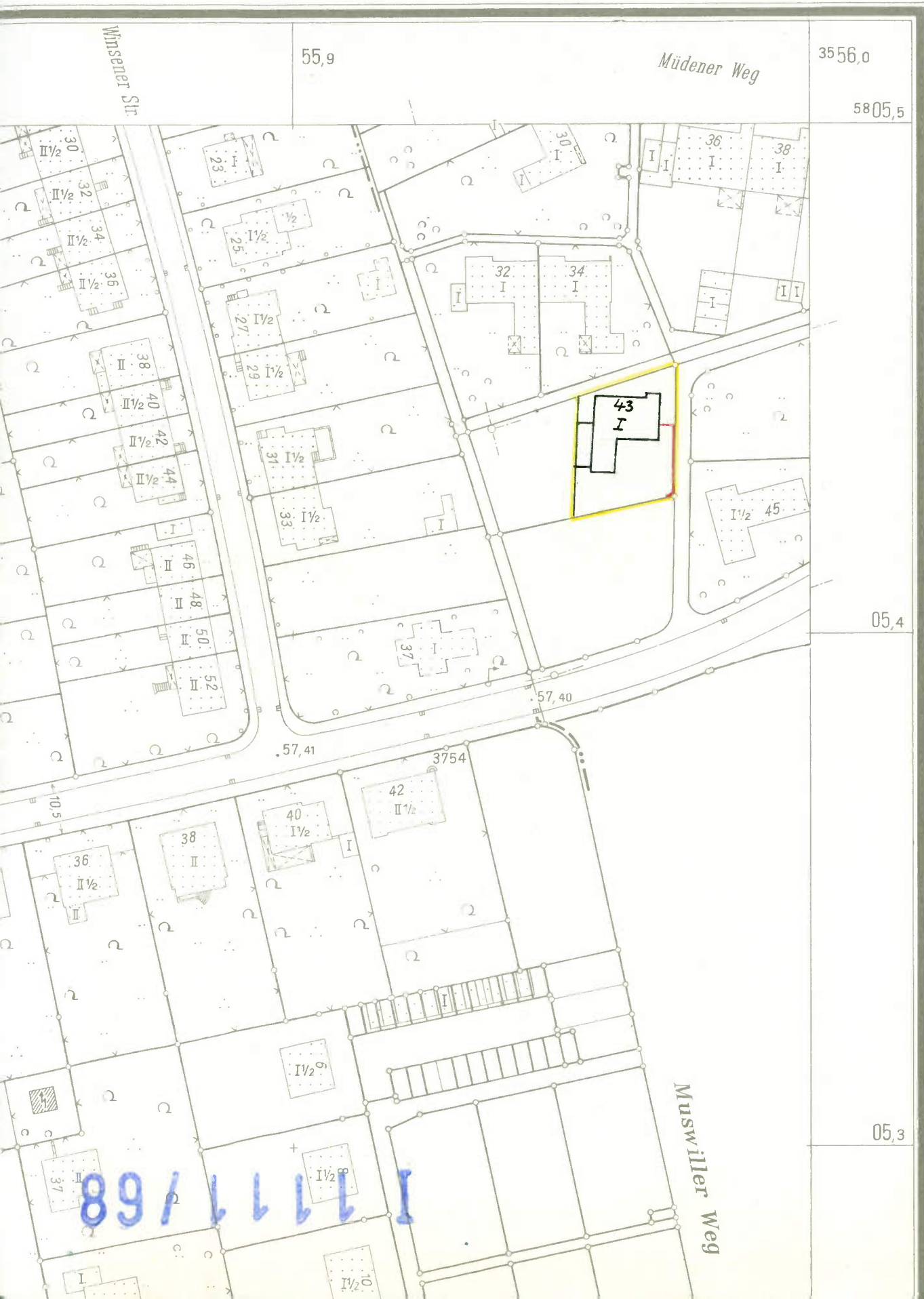
300

200

220

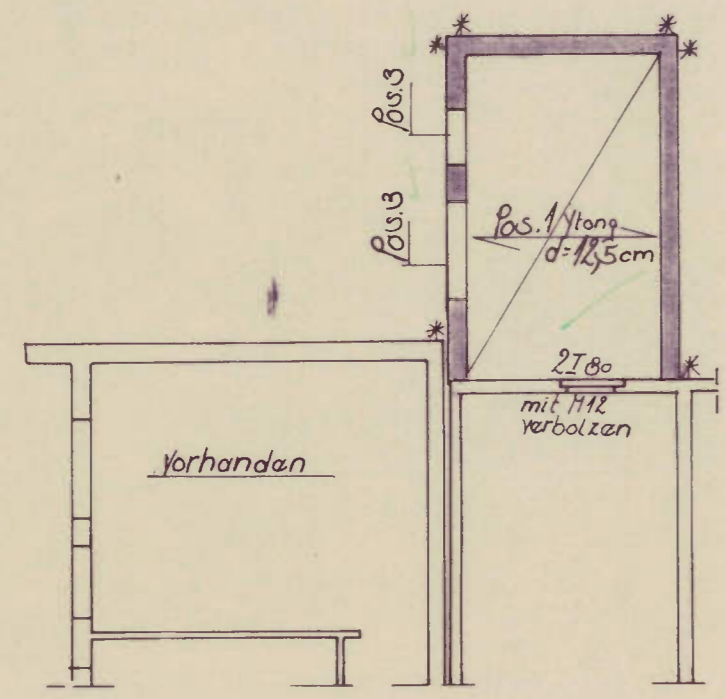
549



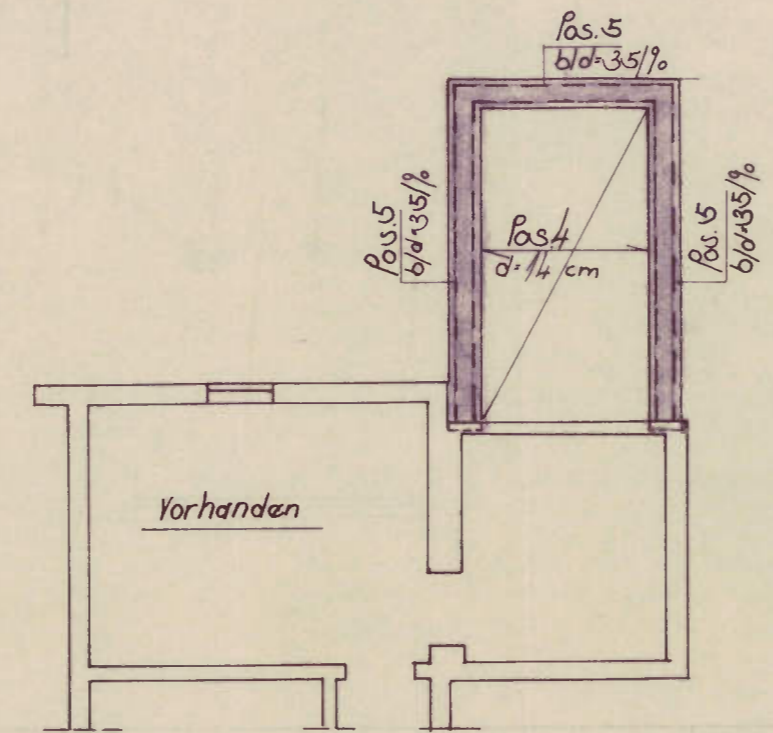


19 67 / 85

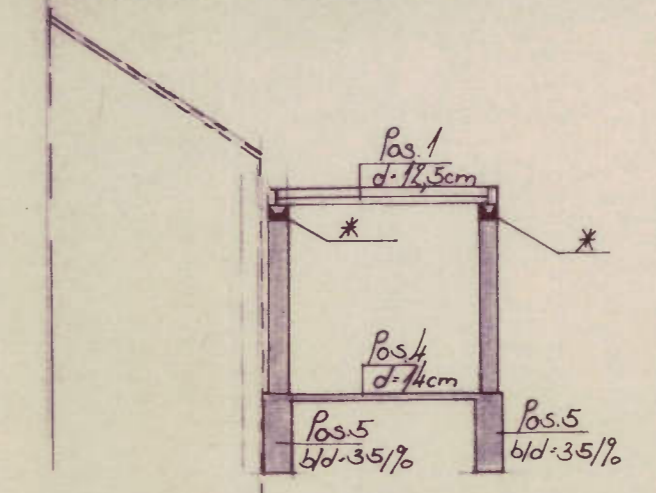
Erdgeschoss, M. 1:100



Kellergeschoss, M. 1:100



Querschnitt, M. 1:100



Pos. 2 Auf allen mit * bezeichneten
Händen Stb. Rähm als
U-Formstein anordnen

E. Schmidt

VERWENDETE BAUSTOFFE:
 BETON B 15, B 25, B 35
 STAHL I G, III K, IV RX
 MAUERWERK M 12/II oder 8
 NADELHOLZ GK II
 PROFILSTAHL ST 370-2

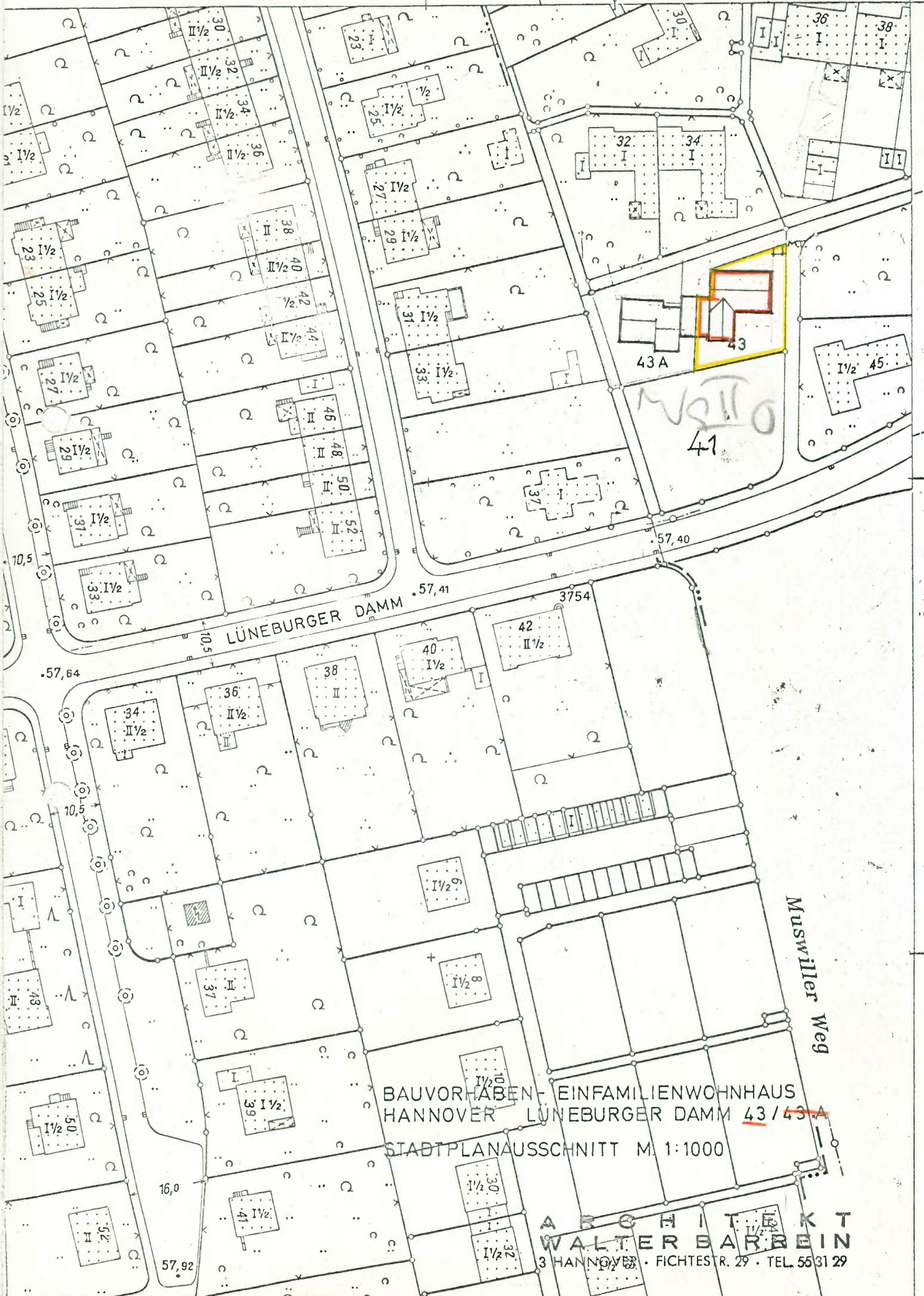
P O S I T I O N S P L A N	
BAUVORHABEN ABSTELLRAUMANBAU	
BAUHERR F. KRETSCHMANN GROSS BUCHHOLZ	
M. = 1:100	DIPL.-ING. EBERHARD MEDAU BERATENDER INGENIEUR FÜR BAUWESEN 3203 SARSTEDT · AUF DER WELLE 61 TELEFON (0 50 66) 31 60
BLATT 1	
10.6.85 <i>Mi. 62/85</i>	

55,9

~~1531~~ ~~Mudener Weg~~ 3556,0

58

Innsener Str.



LÜNEBURGER DAMM

Muswiller Weg

BAUVORHABEN - EINFAMILIENWOHNHAUS
HANNOVER LÜNEBURGER DAMM 43/43A

STADTPLANAUSSCHNITT M 1:1000

ARCHIT. K. T.
WALTER BARBEIN
3 HANNOVER · FICHTESTR. 29 · TEL. 5531 29

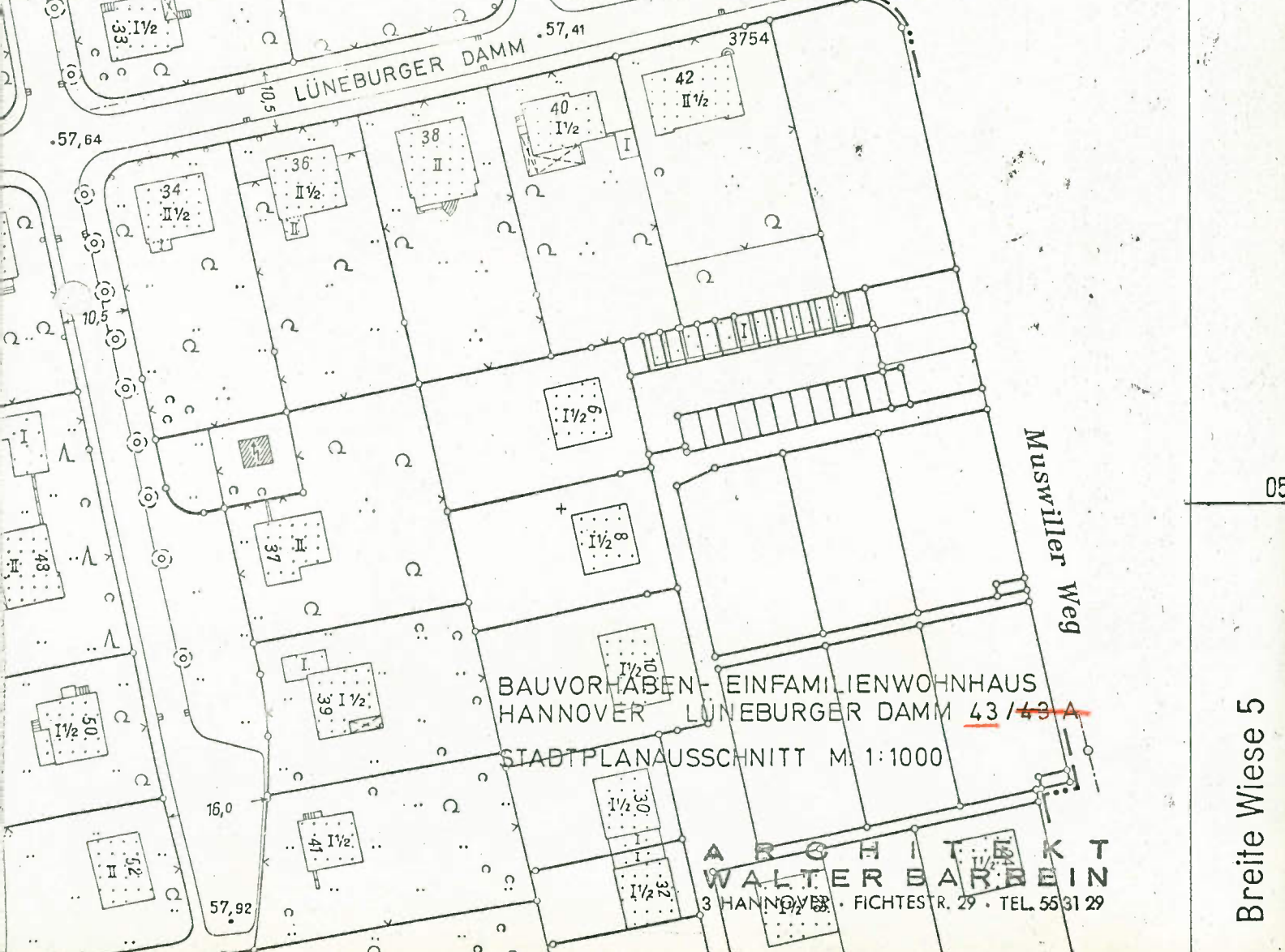
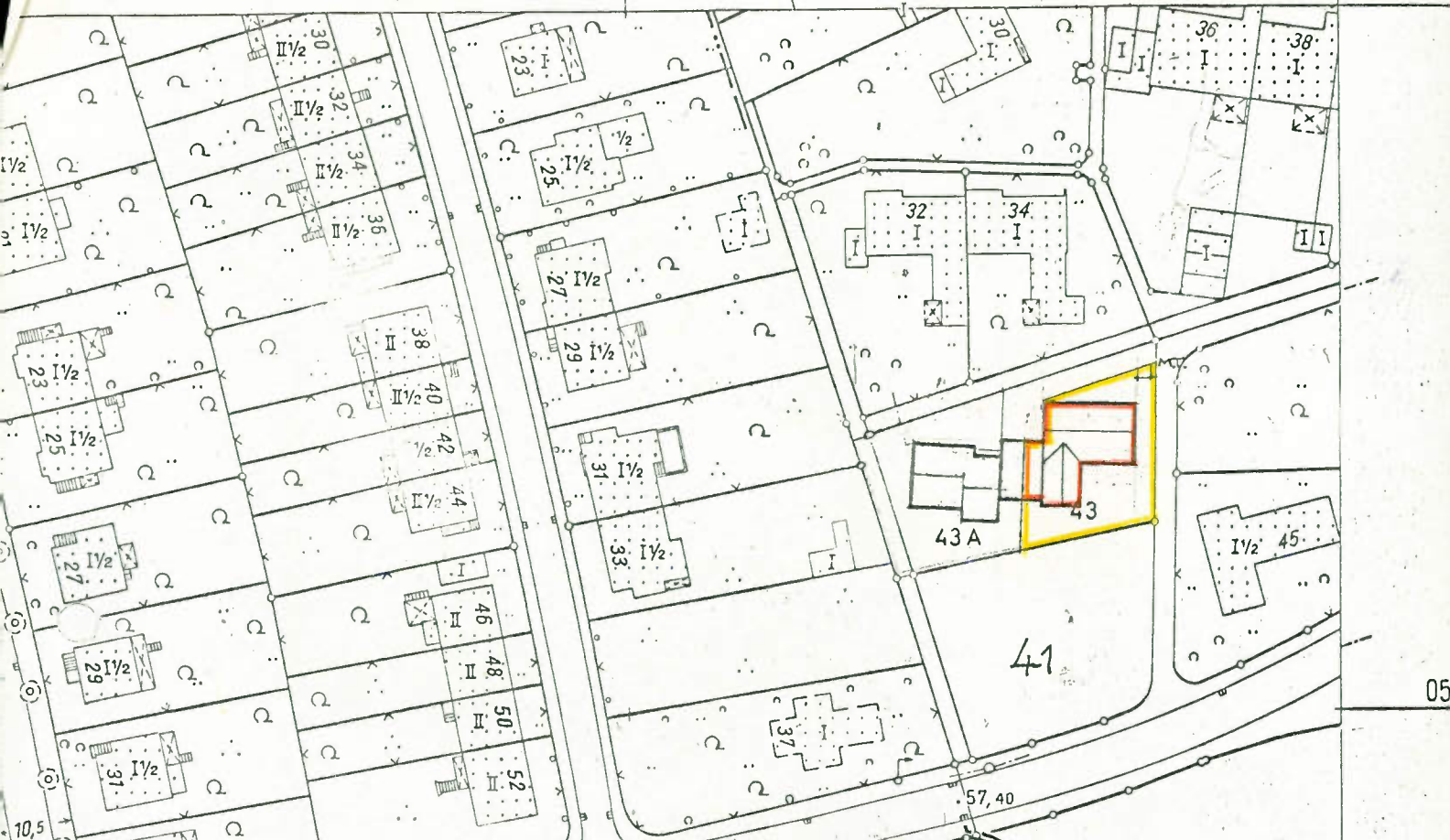
Breite Wiese 5

55,9

15310/66 3556,0

5805


Hansener Str.



BAUVORHABEN - EINFAMILIENWOHNHAUS
 HANNOVER LÜNEBURGER DAMM 43/43 A
 STADTPLANAUSSCHNITT M. 1:1000

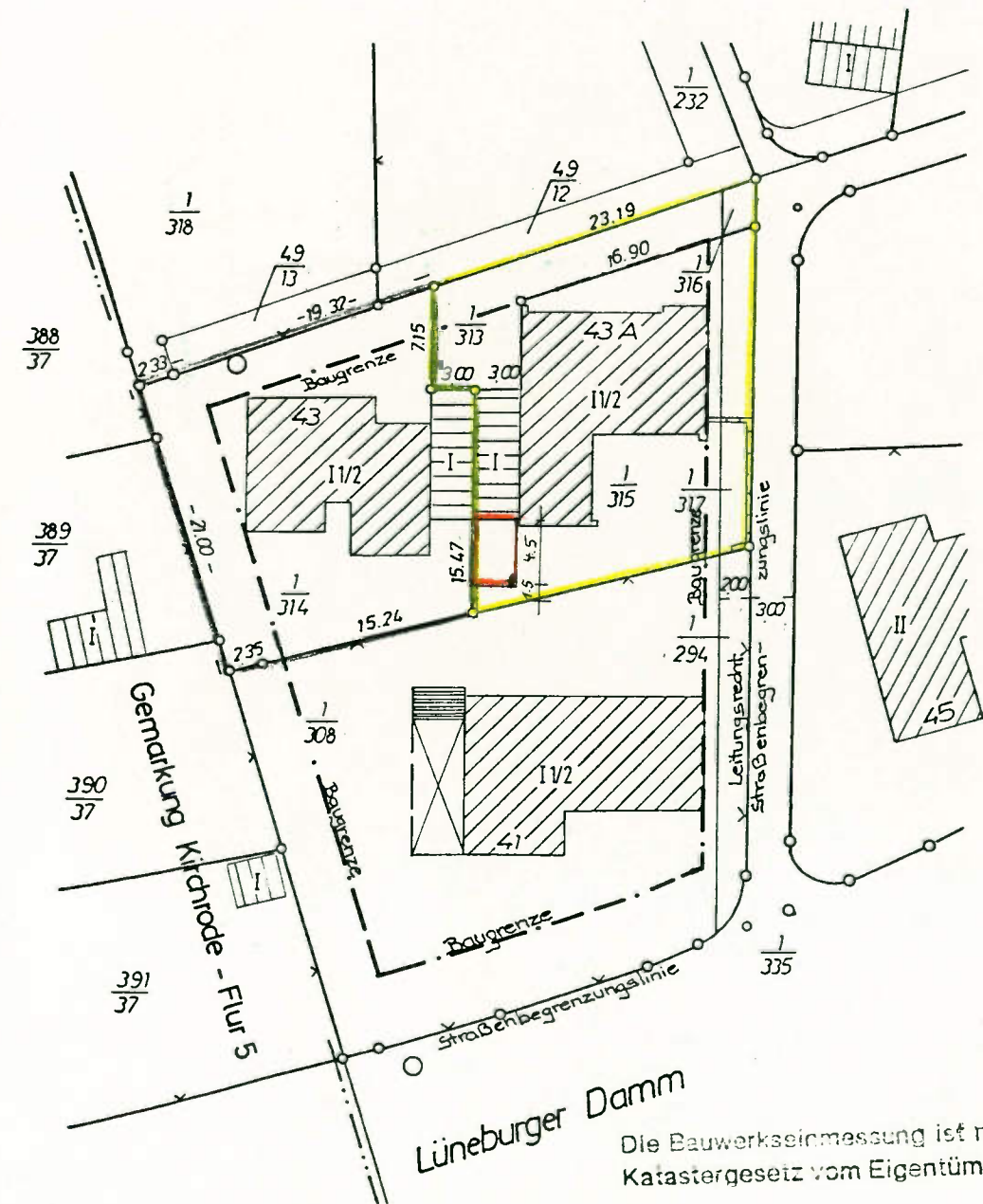
ARCHITEKT
 WALTER BARBIN
 3 HANNOVER · FICHTSTR. 29 · TEL. 553129

Breite Wiese 5

Amtlicher Lageplan Maßstab 1:500		Dipl.-Ing. Wolfgang Müller Dipl.-Ing. Harro Heubner Dipl.-Ing. Michael Rohardt Öffentlich bestellte Vermessungsingenieure Adelheidstraße 3, 3000 Hannover 1, Tel. (0511) 853011	
Gemeinde Stadt Hannover	Ortsteil Groß-Buchholz	Gemarkung Groß-Buchholz	Grundbuch Groß-Buchholz
Straße Lüneburger Damm		H Nr. 43	
Flurstück		Flur 20	Rahmenflurkarte 5505 D.
Fläche (qm)	Grundbuchblatt (Erbbaugrbbl.)	Eigentümer (Erbbauberechtigte)	
1/314	4 38	3225 Zimmer, Klaus, Dipl.-Ing., Zimmer, Barbara geb. Nederkorn	
angrenzende Eigentümer:			
1/294, 1/308		2467 Tegtmeyer, Heinrich, Tegtmeyer, Erika geb. Drell	
1/317		3224 Kretschmann, Fritz	
Die Richtigkeit der Angaben aus dem Nachweis des Liegenschaftskatasters wird gem. § 3 (1) der Bauvorlagenverordnung (BauVorVO) vom 14. 12. 1973 (Nds. GVBl. S. 521) bescheinigt. Die Grenzen des gekennzeichneten Grundstücks sind nach dem Katasternachweis - einwandfrei abgemarkt - teilweise nicht abgemarkt -			
Verbindliche u. künftige Festsetzungen:		nicht abgemarkt. Eine Gewähr für die Richtigkeit wird nur für urschriftlich beglaubigte Ausfertigungen übernommen. Stand vom 28. 1. 1985 Hannover, den 29. 1. 85	
Bebauungsplan Nr. <u>318</u> (BauNVO v. 1982/1968)		 Siegel <i>Rohardt</i> Öffentlich bestellter Vermessungsingenieur	
Baunutzungsplan Nr. <u>-</u>			
Durchführungsplan Nr. <u>-</u> (BO v. 1941/1953/1960)		Fluchtlinien eingetragen	
Fluchtlinienplan Nr. <u>-</u>		Hannover, den <u>28. Jan 1985</u> Stadtplanungsamt 612 i.A. <i>Kier</i>	
Art der Nutzung	Nutzungsmaß	Bauweise	
WR I	0,4 (0,4)	offen	
Sonstige Festsetzungen			
Bauherr <i>K. Heubner</i>		Baugenehmigungsbehörde	
Architekt DIPL.-ING. HERMANN FIESS <i>FieSS</i> ARCHITEKT HANNOVER, SCHIERHOLZSTR. 65			
Erwerber			
Zeichenerklärung:		Auftragsnummer	
— Gemeindegrenze	12.34 abgemarkter Grenzpunkt	# parallele Linien	Mauer
— Gemark.-Grenze	(5 76) gemessene Strecke	— Verlängerung	Zaun
— Flurgrenze	(8 31) gerechnetes Maß	∟ rechter Winkel	Hecke
— Flurstücksgrenze	(8 31) graphisch ermitteltes Maß	I Anzahl der Geschosse	Begrenzung des Baugrundstücks (gelb)
— Flurstücksgrenze	(52.35) Höhenpunkt		
		15/85 (Bitte bei Rückfragen angeben)	

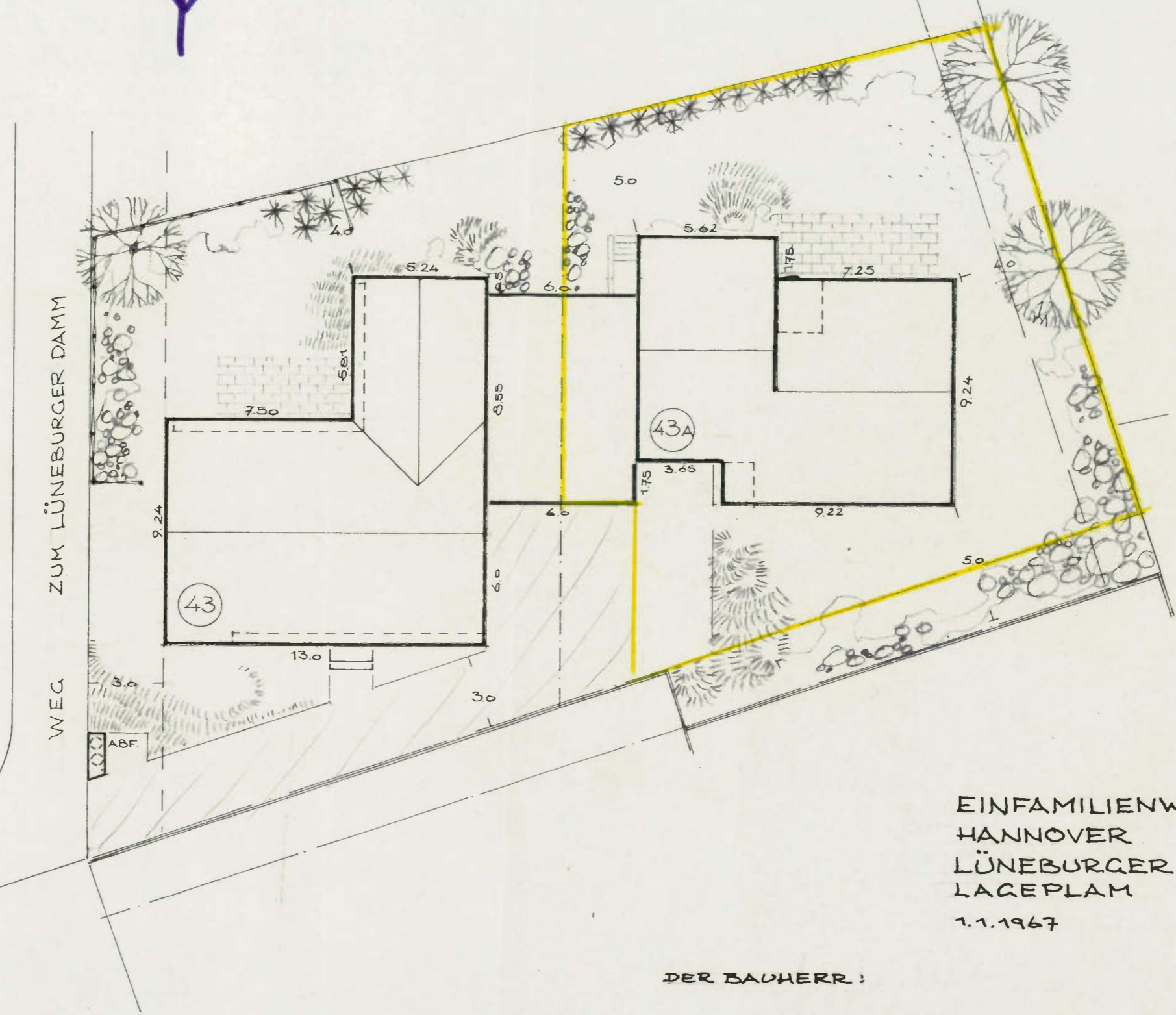
weitere angrenzende Eigentümer:

1/313, 1/316 = Grdb. 3224 - Kretschmann, Fritz,
Grdb. 3225 - Zimmer, Klaus,



Die Bauwerkseinmessung ist nach § 13 Verm.- u. Katastergesetz vom Eigentümer zu beantragen.

Handwritten blue arrows and a cross symbol pointing towards the top of the page.



EINFAMILIENWOHNHÄUSER
 HANNOVER
 LÜNEBURGER DAMM 43+43A
 LAGEPLAN M. = 1:200
 1.1.1967 *Hedde Lu.*

DER BAUHERR:

882547

ARCHITEKT
 WALTER BARREIN
 3 HANNOVER · FICHTESTR. 29 · TEL. 5531 29
BATHM

Handwritten notes: 43/10/15

43/295