



Umwelt > Geräusch

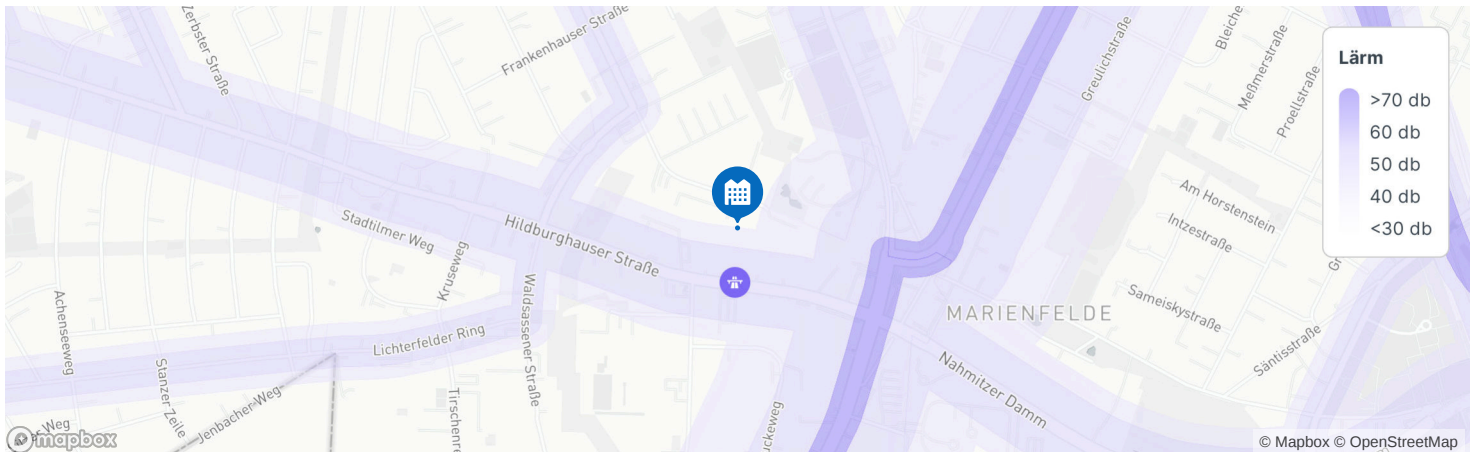


Ziemlich ruhige Nachbarschaft

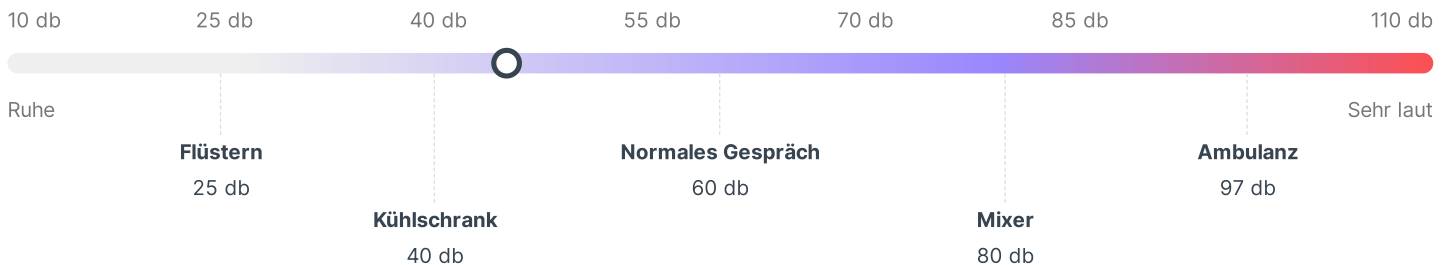
Diese Eigenschaft hat einen Geräuschpegel von **45 dB**

Nächste grosse Strasse: 118 m

Nächste Zuglinie: > 1km



Geräuschpegel



Nächstgelegene Geräuschquellen



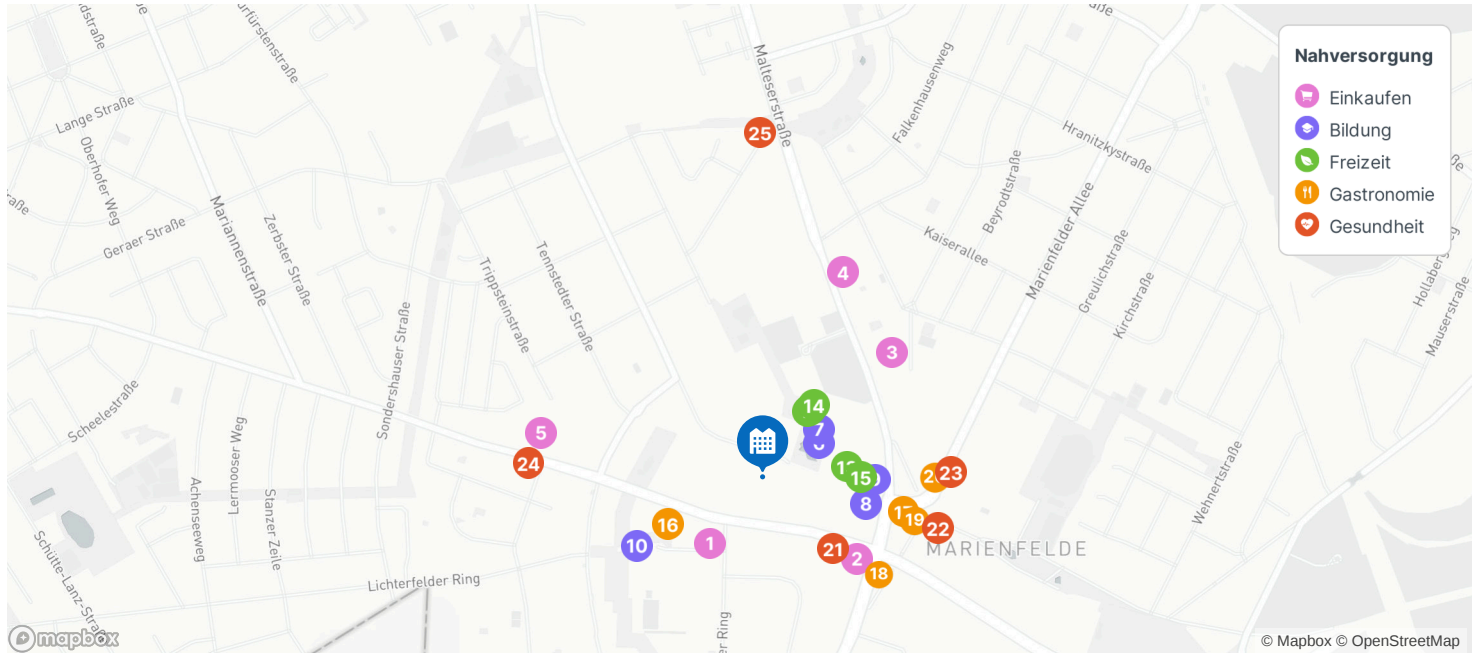
Nächste grosse Strasse
118 m



Nächste Zuglinie
> 1km



Nahversorgung



4.7 Einkaufen

1	REWE	227 m
2	ALDI Nord	338 m
3	Lidl	495 m
4	Netto Marken-Discount	609 m
5	EDEKA Christ	622 m

4.4 Bildung

6	hisa Kita Malteserstraße	181 m
7	Katholische Schule Sankt Hi...	205 m
8	EKT - Spatzennest e.V.	290 m
9	Kita Kinder in Marienfelde	306 m
10	Kita Erbindorfer Weg	389 m

3.6 Freizeit

11	Sport	223 m
12	Sport	228 m
13	Spielplatz	232 m
14	Sport	246 m
15	Spielplatz	267 m

4.5 Gastronomie

16	Tai-Lee	287 m
17	Colombina	392 m
18	Zur Insel	414 m
19	Cafe Europa	429 m
20	Bierkiste 136	468 m

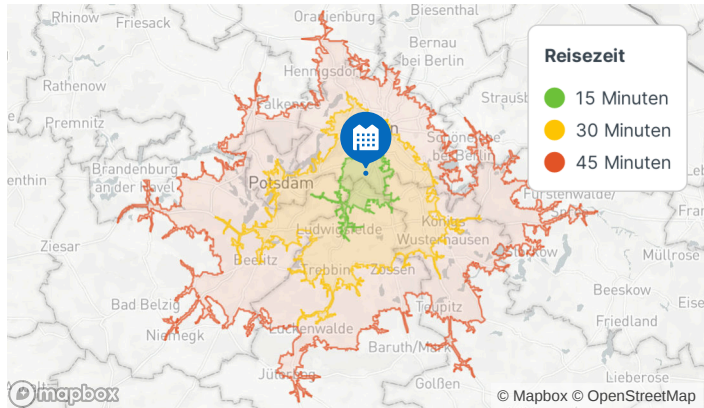
4.2 Gesundheit

21	Helgoland Apotheke	269 m
22	Anker Apotheke	497 m
23	Doktor	515 m
24	Burg-Apotheke	646 m
25	Tierarztpraxis Marion Bickert	947 m



Erreichbarkeit

Auto



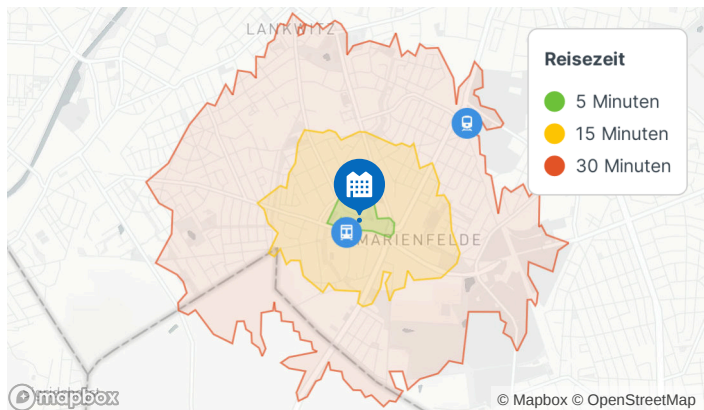
✈ Flughafen Flughafen Berlin Brandenburg 11.4 km

🛣 Autobahnauffahrt 5.1 km

Anzahl Angebote im Umkreis von 15 Minuten

- 🛒 208 Einkaufen
- 🎓 429 Bildung
- 🍽 537 Gastronomie
- 🏥 371 Gesundheit
- 🎮 1536 Freizeit

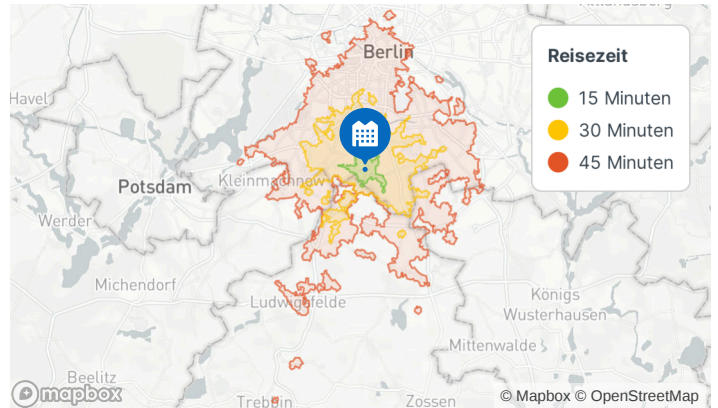
Gehzeit



Anzahl Angebote im Umkreis von 15 Minuten

- 🛒 11 Einkaufen
- 🎓 27 Bildung
- 🍽 16 Gastronomie
- 🏥 7 Gesundheit
- 🎮 78 Freizeit

Öffentlichen Verkehr



🚆 Bahnhof Marienfelde 1.6 km

🚌 Bus Tirschenreuther Ring 175 m

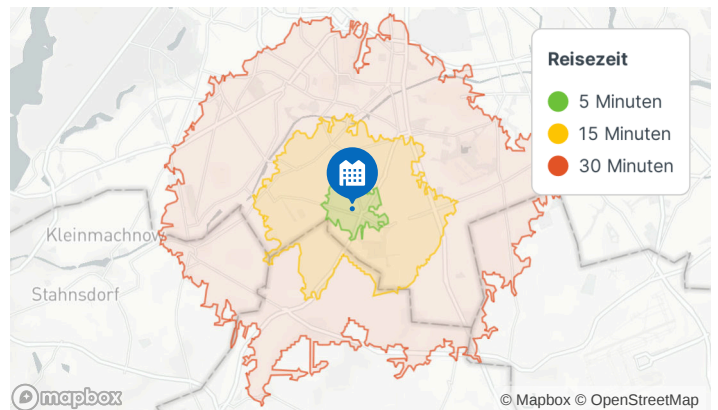
🚊 Tram Mühlbergstraße 10.4 km

🚇 U-Bahn Alt-Mariendorf 3.5 km

Anzahl Angebote im Umkreis von 15 Minuten

- 🛒 17 Einkaufen
- 🎓 44 Bildung
- 🍽 37 Gastronomie
- 🏥 24 Gesundheit
- 🎮 185 Freizeit

Fahrrad



Anzahl Angebote im Umkreis von 15 Minuten

- 🛒 53 Einkaufen
- 🎓 114 Bildung
- 🍽 118 Gastronomie
- 🏥 79 Gesundheit
- 🎮 440 Freizeit

Die Isochronen auf der Karte zeigen, wie weit man mit dem Auto in verschiedenen Zeitabständen kommen kann. Die Methodik geht davon aus, dass der Fahrer die Geschwindigkeitsbegrenzungen einhält und dass ein durchschnittliches Verkehrsaufkommen herrscht.

Die Isochronen auf der Karte zeigen, wie weit man mit öffentlichen Verkehrsmitteln in unterschiedlichen Zeitabständen kommen kann. Der Algorithmus geht davon aus, dass die Abfahrtszeit 9 Uhr ist.

Die Isochronen auf der Karte zeigen, wie weit man in verschiedenen Zeitabständen zu Fuss kommen kann. Steigungen werden dabei nicht berücksichtigt.

Die Isochronen auf der Karte zeigen, wie weit man mit dem Fahrrad in verschiedenen Zeitabständen kommen kann. Steigungen werden noch nicht berücksichtigt.