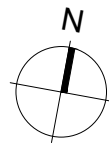
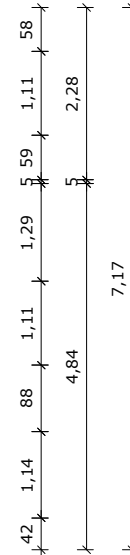
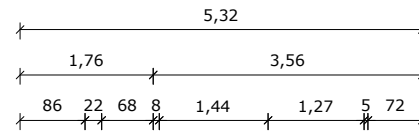


UG



Auswertung nach DIN 277-1  
Die in den Raumstempeln angegebenen Flächen sind auf Grundlage der DIN 277-1 vom Januar 2016 ermittelt. Die nach dieser Norm ermittelten Flächen und Rauminhalte können zum Zwecke der Festlegung von Wohnflächen oder Mietflächen verwendet und den dafür erforderlichen Ermittlungen zu Grunde gelegt werden. Eine Bewertung der Flächen und Rauminhalte im Sinne der entsprechenden Vorschriften (z.B. WoFIV oder Ermittlung der MFG nach gif e.V.) nimmt die DIN 277-1 nicht vor.

BRH  
STH  
LH  
TH  
UK UZ

Brüstungshöhe  
Sturzhöhe  
Lichte Höhe  
Türhöhe  
Unterkante Unterzug

—

—

---

---

---

Geschnittene Kante  
Ansichtskante  
Verdeckt  
Oberhalb  
Unterzug

Schnitthöhe bei 1.20 m ü.OKFF

Übersicht

DG  
3OG  
2OG  
1OG  
EG  
UG

DG  
3OG  
2OG  
1OG  
EG  
UG

UG

Index	Änderungen	Datum	Gez.

Bestandsaufnahme:

Adresse:

Storkower Straße 101B | 10407 Berlin

E-Mail:

info@plan3d-berlin.de

Telefon:

030 94392228

Internet:

www.plan3d-berlin.de

Projekt:

Mariendorfer 102 - Prühß 50  
Prühßstraße 50  
12105 Berlin

Plan:

Grundriss Gewerbeinheit 06 - VH Erdgeschoss rechts

Gemessen: 03/2025  
Erstellt am: 06.05.2025  
Gezeichnet: BB  
Geprüft: JS

Format:

A3 297x420

Maßstab:

1:100

Plannummer:

G06