



Legende


Flurstück


 Flurstück


Gebäude

 Wohngebäude


 Gebäude für Wirtschaft oder Gewerbe


 Gebäude für öffentliche Zwecke


 Nach Quellenlage nicht zu spezifizieren


 Standardsymbol


Gebäude (Luftbildauswertung)

 Wohngebäude

 Gebäude für Wirtschaft oder Gewerbe

 Gebäude für öffentliche Zwecke

 Nach Quellenlage nicht zu spezifizieren

 Standardsymbol

Legende

Grundkarte: Topographie

Gebiete

Beschriftungen

Plauen

Rohrbach

Rohrbach

Gemeindenamen

Orsteile


Kreisgrenze (maßstabsabhängige Darstellung)

Gewässer

Bauwerke im Gewässerbereich



Brücken am Gewässer



Staumauer / Staudamm

Beschriftungen



Gewässernamen (Fließgewässer)



Gewässernamen (Stehendes Gewässer)

Fließgewässer



Fließgewässer - ständig wasserführend



Fließgewässer - nicht ständig wasserführend



Kanal



Kanal - nicht ständig wasserführend, stillgelegt



Kanal, im Bau

Stehendes Gewässer



Stehendes Gewässer

Relief

Beschriftungen



Kleinräumiger Landschaftsteil



Wald, Gehölz, Weide, Sumpf

Hillshading



Digitales Geländemodell (DGM2) - Hillshading

Siedlung

Beschriftungen




Hausnummern




Wohnplatznamen


Flächen




Flächen mit besonderer Funktion



Flächen mit gemischter Funktion




Friedhof



Industrie und Gewerbefläche



Fußgängerzone / Rastplatz
(maßstabsabhängiges Symbol < 1:5000)



Fußgängerzone / Rastplatz
(maßstabsabhängiges Symbol > 1:5000)



Wohngebiet

Gebäude



Gebäude für Wirtschaft und Gewerbe



Gebäude für öffentliche Zwecke



Wohngebäude

Gebäudesignaturen



Burg / Schloss verfallen / Ruine



Burg, Schloss



Kirche



Kapelle



Krankenhaus



Polizeistation



Feuerwehrstation



Parkhaus



Tiefgarage



Hallenbad



Sanatorium



Schutzhütte



Windmühle



Wasserbehälter



Pumpstation




Gebäude, Treib-, Gewächshaus

Gebäudetexte

Landratsamt

Gebäudetext

Sport Freizeit Erholung



Sport-, Freizeit-, Erholungsfläche

Sportstätten



Sportfläche



Freibad

Schwimmbecken

Vegetation

Vegetationsflächen


	Gehölzfläche
	Heide (maßstabsabhängiges Symbol > 1:5000)
	Heide (maßstabsabhängiges Symbol < 1:5000)
	Ackerland (maßstabsabhängiges Symbol > 1:3000)
	Ackerland (maßstabsabhängiges Symbol < 1:3000)
	Streuobstacker
	Grünland (maßstabsabhängiges Symbol > 1:3000)
	Grünland (maßstabsabhängiges Symbol < 1:3000)
	Streuobstwiese
	Gartenland (maßstabsabhängiges Symbol > 1:5000)
	Gartenland (maßstabsabhängiges Symbol < 1:5000)
	Baumschule
	Obstplantage
	Moor (maßstabsabhängiges Symbol > 1:5000)
	Moor (maßstabsabhängiges Symbol < 1:5000)
	Sumpf (maßstabsabhängiges Symbol > 1:5000)
	Sumpf (maßstabsabhängiges Symbol < 1:5000)
	Unland - Naturnahe Flächen
	Unland - Vegetationslose Flächen
	Wald - Laub- und Nadelholz
	Wald - Laubholz
	Wald - Nadelholz

Punktuelle Vegetation

	Nadelbaum
	Laubbaum

Verkehr

Bauwerke (Verkehr)



Brücke (Verkehr)



Brückenname



Tunnel, Unterführung

Flugverkehr



Flugplatz



Hubschrauberlandeplatz




Lande- /Rollbahn




Segelflugplatz

Schienenverkehr



Bahnflächen - Verkehrsbegleitfläche Bahnverkehr



Bahnflächen - Sonstige

Bahnstrecke



Bahnlinie - Einleisig elektrifiziert



Bahnlinie - Einleisig nicht elektrifiziert



Bahnlinie - Zweigleisig elektrifiziert



Bahnlinie - Zweigleisig nicht elektrifiziert



Bahn, außer Betrieb, stillgelegt



Bahn im Bau



Stadtbahn



Museumsbahn

Beschriftung Bahnlinien



Bezeichnung der Bahnlinie

Seilbahn



Sessel-, Ski-, Schlepplift

Schiffsverkehr



Anleger

Straßenverkehr



Feld-/ Wirtschaftsweg

Flächen für den Straßenverkehr



Verkehrsbegleitfläche (z.B. Kreisverkehr)

Sonstige Wege



Rad-/ Fußweg

Straßen




Bundesautobahn



Bundesstraße



Staatsstraße



Kreisstraße




Gemeindestraße (maßstabsabhängige Darstellung > 1:2000)
Gemeindestraße (maßstabsabhängige Darstellung < 1:2000)



Sonstige Straße (maßstabsabhängige Darstellung > 1:2000)
Sonstige Straße (maßstabsabhängige Darstellung < 1:2000)

Straßennamen



Straßennamen

