

# Liegenschaftskarte

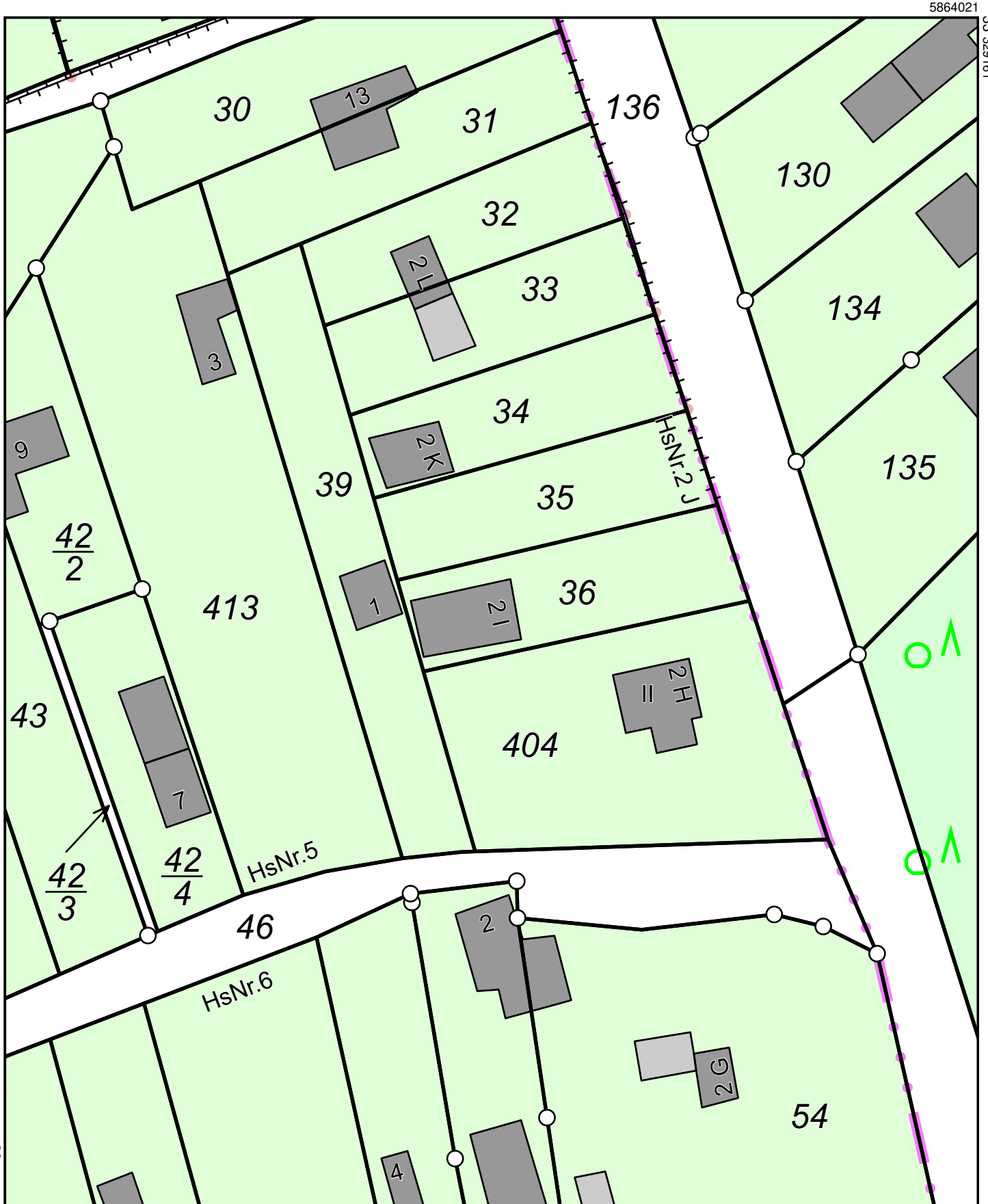
Erstellt: 17.03.2026

Maßstab: 1:500



Flurstück: 36  
Flur: 4  
Gemarkung: Wusterhausen/Dosse

Gemeinde: Wusterhausen/Dosse  
Kreis: Ostprignitz-Ruppin  
Bundesland: Brandenburg



5864021

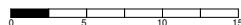
33 329161

Quelle: GeoBasis-DE / IGB 2026

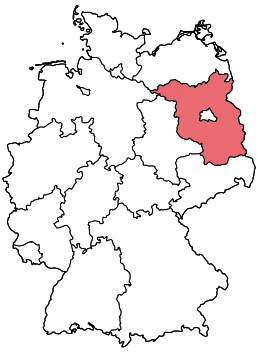
33 329067

5863906

Maßstab: 1:500



Meter




# Legende zur Liegenschaftskarte

Flurstück: 36  
 Flur: 4  
 Gemarkung: Wusterhausen/Dosse

Gemeinde: Wusterhausen/Dosse  
 Kreis: Ostprignitz-Ruppin  
 Bundesland: Brandenburg



Flurstück mit  
 Flurstücksnummer und  
 Flurstückgrenze



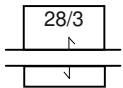
Gebäude mit  
 Hausnummer



strittige Flurstückgrenze



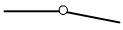
Siedlungsfläche



zusammengehörende  
 Flurstücksteile



Landwirtschaft




abgemarkter Grenzpunkt



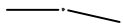
Industrie- und  
 Gewerbefläche



Grenzpunkt ohne  
 Abmarkung



Sport-, Freizeit- und  
 Erholungsfläche, Friedhof




Grenzpunkt, Abmarkung  
 nach Quellenlage nicht zu  
 spezifizieren



Straßenverkehr, Weg,  
 Platz, Bahnverkehr,  
 Schiffsverkehr



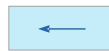
Landesgrenze  
 (Bundesland)



Gartenland, Grünland,  
 Gewässer- oder  
 Verkehrsbeleitfläche




Kreisgrenze, Grenze  
 Kreisfreier Stadt



Fließgewässer



Grenze der  
 Verwaltungsgemeinschaft



Stehendes Gewässer,  
 Hafenbecken, Meer



Gemeindegrenze



Nadelwald



Gemarkungsgrenze



Laubwald



Flurgrenze



Mischwald



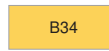
Wohngebäude



Gehölz, Windschutz



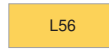
Gebäude für Wirtschaft  
 oder Gewerbe



Bundesautobahn,  
 Bundesstraße (hier  
 Bundesstr. 34)



Gebäude für öffentliche  
 Zwecke



Landes- oder Staatsstraße  
 (hier Landesstr. 56)