

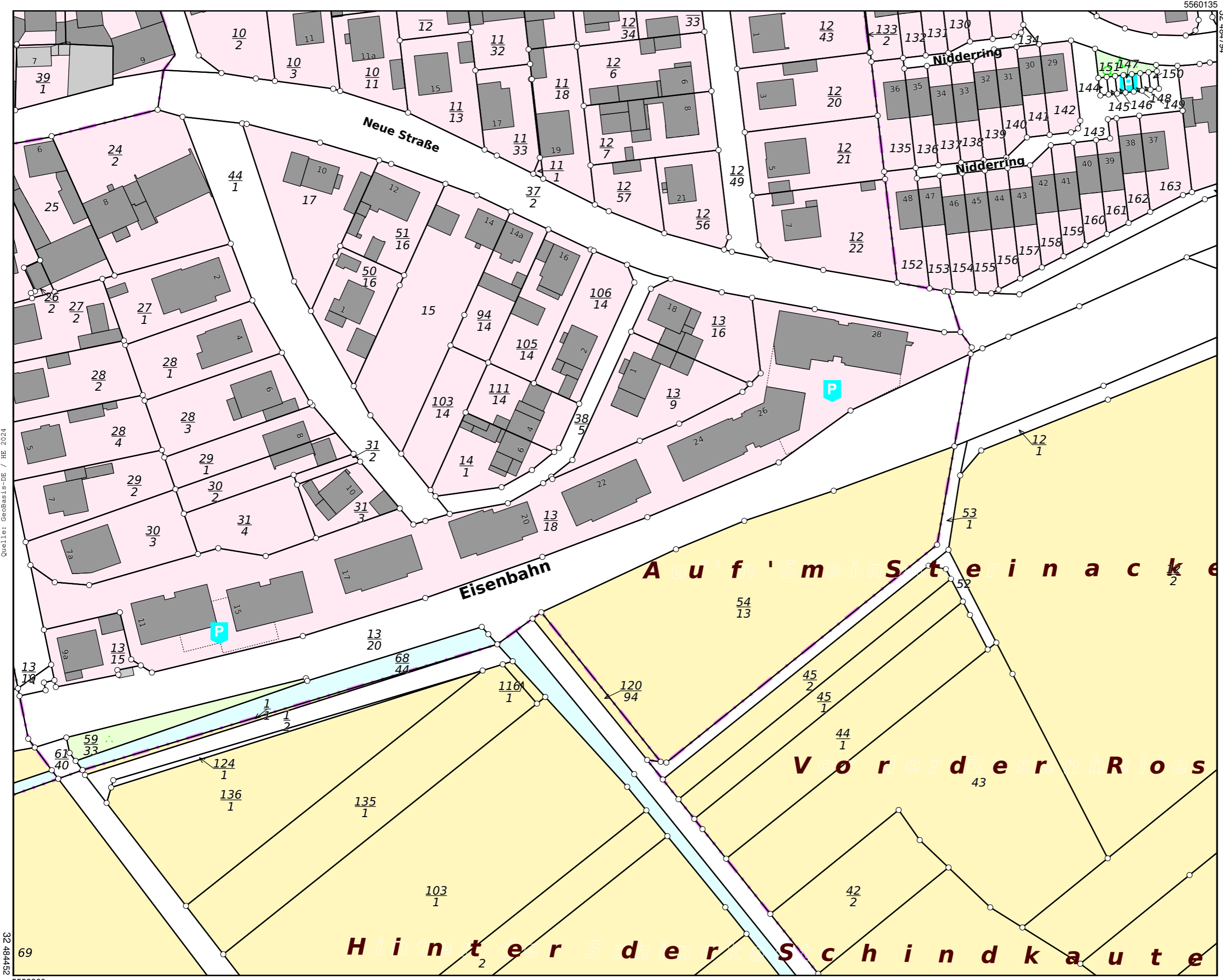
# Liegenschaftskarte

Erstellt: 03.07.2024

Maßstab: 1:1000

Flurstück: 13/18  
Flur: 10  
Gemarkung: Gronau

Gemeinde: Bad Vilbel  
Kreis: Wetteraukreis  
Bundesland: Hessen

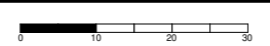


Quelle: GeoBasis-DE / HE 2024

32 48 45 2

5559860

Maßstab: 1:1000

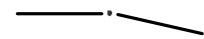
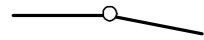
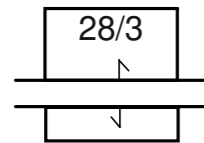


Meter



Wiedergabe gemäß Nutzungsbedingungen nach der Datenlizenz Deutschland unter Verwendung des Quellenvermerks gemäß Absatz 2 Nummer 1 in Form einer privatrechtlichen Auskunft.

3285



Flurstück mit Flurstücksnummer und Flurstückgrenze

strittige Flurstückgrenze

zusammengehörende Flurstücksteile

abgemarkter Grenzpunkt

Grenzpunkt ohne Abmarkung

Grenzpunkt, Abmarkung nach Quellenlage nicht zu spezifizieren

Landesgrenze (Bundesland)

Kreisgrenze, Grenze Kreisfreier Stadt

Grenze der Verwaltungsgemeinschaft


Gemeindegrenze

Gemarkungsgrenze

Flurgrenze

Wohngebäude

Gebäude für Wirtschaft oder Gewerbe



Gebäude für öffentliche Zwecke

Gebäude mit Hausnummer

Siedlungsfläche

Landwirtschaft

Industrie- und Gewerbefläche

Sport-, Freizeit- und Erholungsfläche, Friedhof

Straßenverkehr, Weg, Platz, Bahnverkehr, Schiffsverkehr

Gartenland, Grünland, Gewässer- oder Verkehrsbegeleitfläche

Fließgewässer

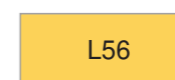
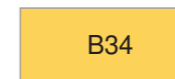
Stehendes Gewässer, Hafenbecken, Meer

Nadelwald

Laubwald

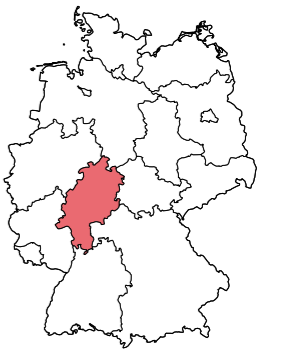
Mischwald

Gehölz, Windschutz



Bundesautobahn, Bundesstraße (hier Bundesstr. 34)

Landes- oder Staatsstraße (hier Landesstr. 56)



### Legende zur Liegenschaftskarte

Flurstück: 13/18  
Flur: 10  
Gemarkung: Gronau

Gemeinde: Bad Vilbel  
Kreis: Wetteraukreis  
Bundesland: Hessen