



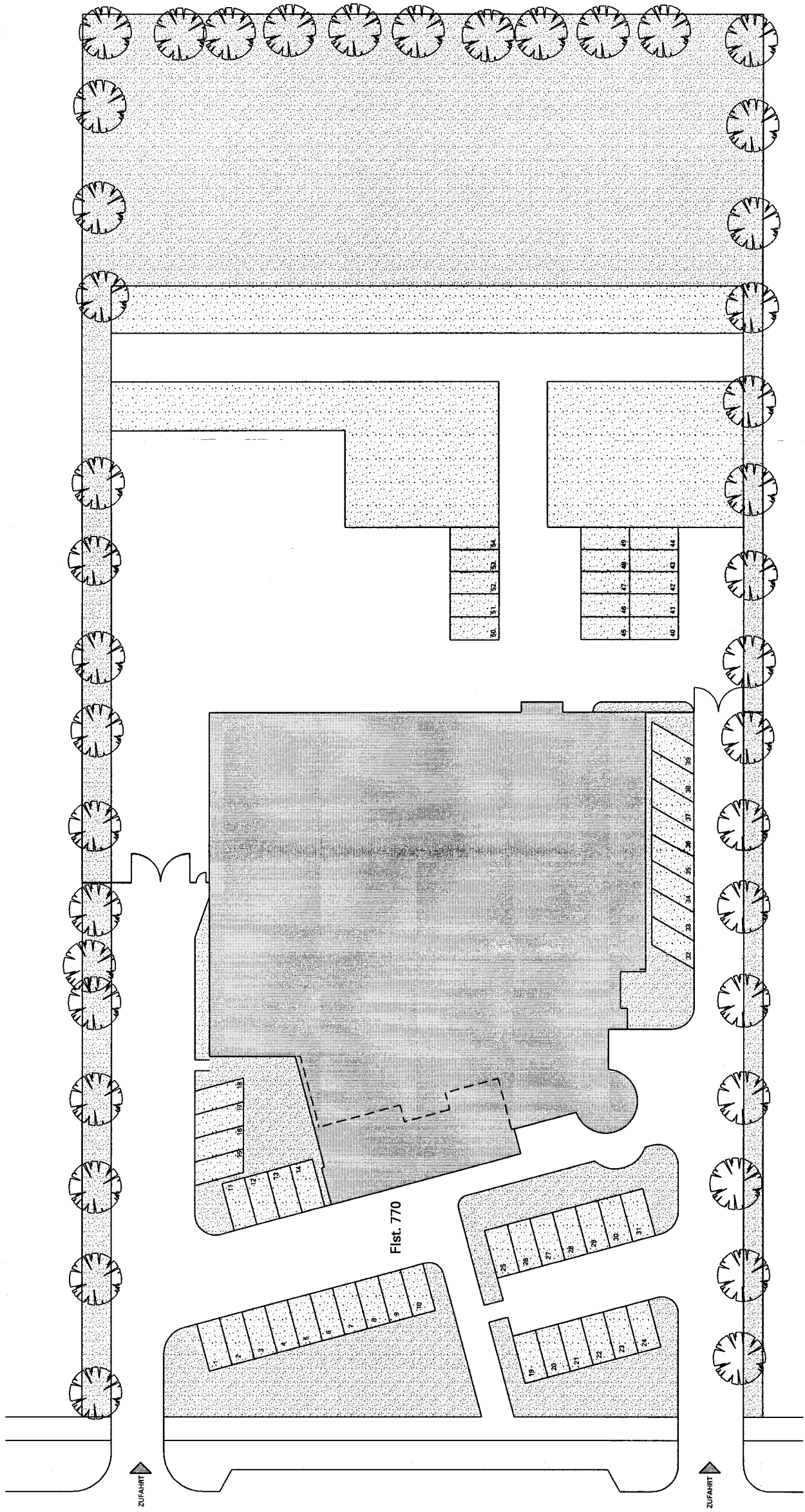


-  BEBAUTE FLÄCHE
-  VERSIEGELTE FLÄCHE
(Pflaster/Asphalt)
-  TEILVERSIEGELTE FLÄCHE
(Betonwabengitter)
-  GRÜNFLÄCHE
(Rasen, Bepflanzung)



Grundstücksfläche

10090 qm

Überbaute Fläche vorhanden

Überdachte Fläche EG 155,6 qm
 Bebaute Fläche EG 1767 qm
 1922 qm

Befestigte Fläche vorhanden

Wabengitter 652 qm
 Pflaster/Asphalt 3141 qm
 3793 qm

Befestigte Fläche zusätzlich geplant

Wabengitter 982 qm
 Pflaster/Asphalt 399 qm
 1381 qm

Befestigte Fläche

5174 qm

Bauliche Nutzung

7096 qm

PLANINHALT
NUTZUNGSÄNDERUNG

LAGEPLAN

NUTZUNGSÄNDERUNG
 Stöhrerstraße 22, 04347 Leipzig

DER BAUHERR
 Gosbert Schröder



DER ARCHITEKT
Grün:
 Architekten
 ROSENTHALGASSE
 04105 LEIPZIG
 TEL.: 0341-1247480
 FAX: 0341-12474812

PROJEKTNR.: 826
 MASST.: 1:500
 DATUM: 02.09.2008
 GEZEICHNET: BJ
 PL. NR.: 4/190

SÄMTLICHE MASSE UND PLANANGABEN SIND AN DER BAUSTELLE VERANTWORTLICH ZU PRÜFEN
 Ausdruck vom 04.09.2008 08:41

	m ²	m	m ³
Bruttogeschossfläche			
Erdgeschoss	1767	4,48	7914
Obergeschoss	1922	4,76	9151
17065	3689		17065
Nettogrundflächen			
Funktion	Ergebnis		
NF	2964		
TF	102		
VF	414		
Gesamtergebnis	3480		