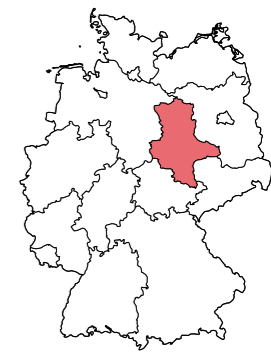


5712962

32 708356



Liegenschaftskarte

Erstellt: 25.11.2024

Maßstab: 1:500

Flurstück: 193
Flur: 2
Gemarkung: Tornau

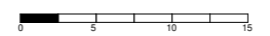
Gemeinde: Halle (Saale)
Kreis: Halle (Saale)
Bundesland: Sachsen-Anhalt

Quelle: GeoBasis-DE / LVermGeoST 2024

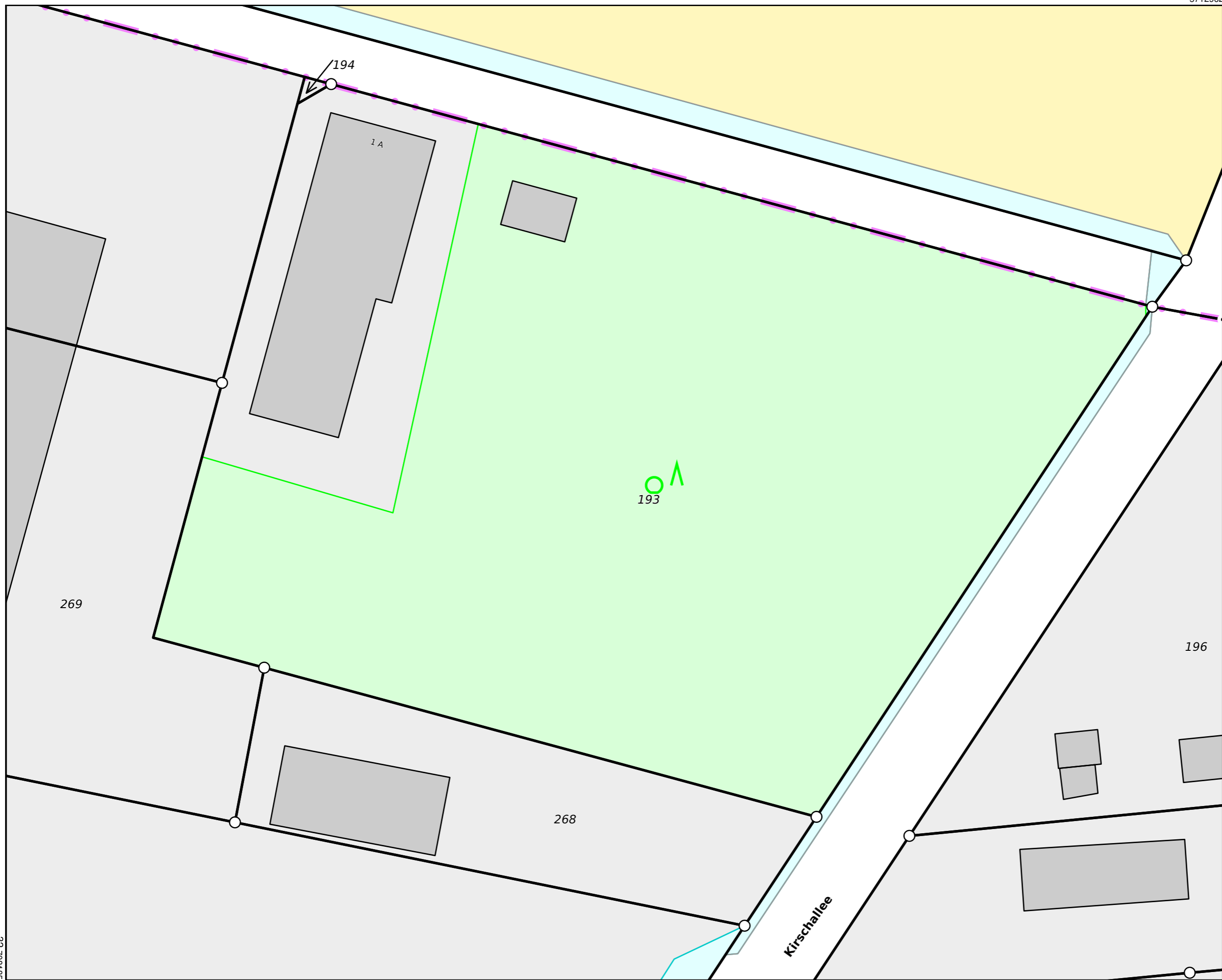
32 708185

5712825

Maßstab: 1:500



Meter



194

1 A

193

269

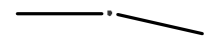
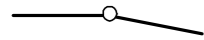
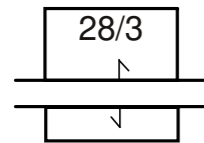
268

196

Kirschallee

Wiedergabe gemäß Nutzungsbedingungen nach der Datenlizenz Deutschland unter Verwendung des Quellenvermerks gemäß Absatz 2 Nummer 1 in Form einer privatrechtlichen Auskunft.

3285



Flurstück mit Flurstücksnummer und Flurstückgrenze

strittige Flurstückgrenze

zusammengehörende Flurstücksteile

abgemarkter Grenzpunkt

Grenzpunkt ohne Abmarkung

Grenzpunkt, Abmarkung nach Quellenlage nicht zu spezifizieren

Landesgrenze (Bundesland)

Kreisgrenze, Grenze Kreisfreier Stadt

Grenze der Verwaltungsgemeinschaft


Gemeindegrenze

Gemarkungsgrenze

Flurgrenze

Wohngebäude

Gebäude für Wirtschaft oder Gewerbe



Gebäude für öffentliche Zwecke

Gebäude mit Hausnummer

Siedlungsfläche

Landwirtschaft

Industrie- und Gewerbefläche

Sport-, Freizeit- und Erholungsfläche, Friedhof

Straßenverkehr, Weg, Platz, Bahnverkehr, Schiffsverkehr

Gartenland, Grünland, Gewässer- oder Verkehrsbeleitfläche

Fließgewässer

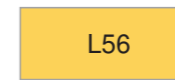
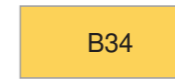
Stehendes Gewässer, Hafenbecken, Meer

Nadelwald

Laubwald

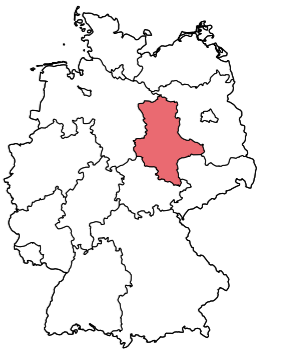
Mischwald

Gehölz, Windschutz



Bundesautobahn, Bundesstraße (hier Bundesstr. 34)

Landes- oder Staatsstraße (hier Landesstr. 56)



Legende zur Liegenschaftskarte

Flurstück: 193
Flur: 2
Gemarkung: Tornau

Gemeinde: Halle (Saale)
Kreis: Halle (Saale)
Bundesland: Sachsen-Anhalt