

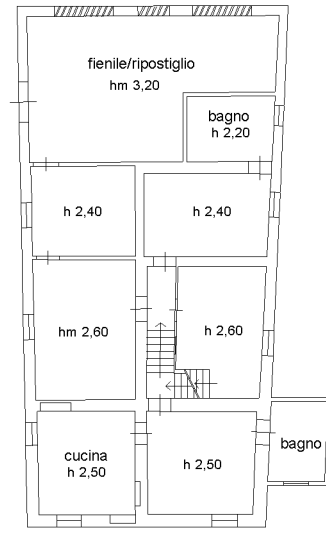
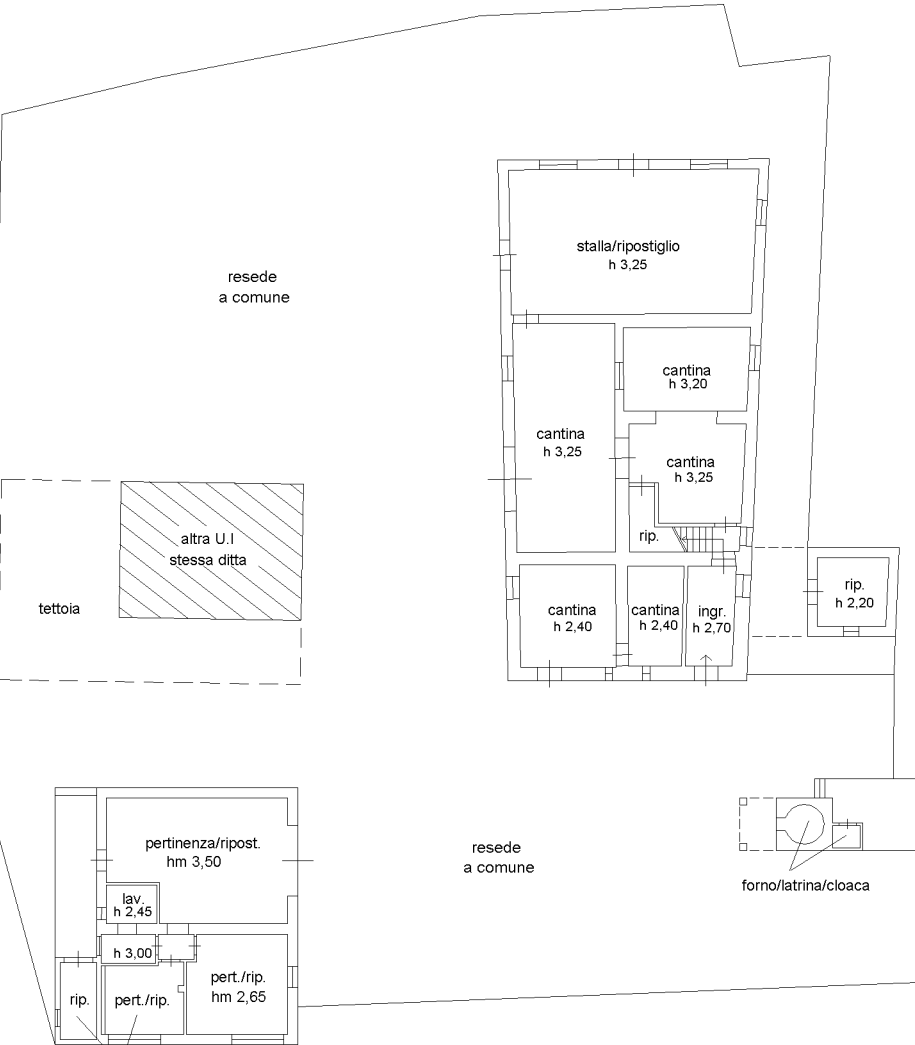
**Agenzia del Territorio  
CATASTO FABBRICATI**  
Ufficio provinciale di  
**Lucca**

Dichiarazione protocollo n. LU0147459 del 19/06/2008  
Planimetria di u.i.u. in Comune di Pietrasanta  
Via Del Castagno civ. 113

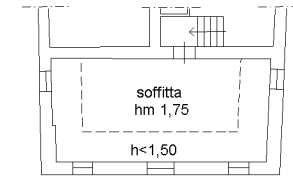
Identificativi Catastali:  
Sezione:  
Foglio: 18  
Particella: 1048  
Subalterno: 1

Compilata da:  
Mazzoni Daniele  
Iscritto all'albo:  
Geometri  
Prov. Lucca N. 1503

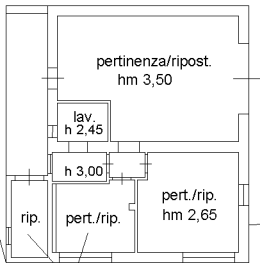
Scheda 1 - Scala 1: 200



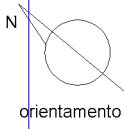
PIANO PRIMO



PIANO SOTTOTETTO



PIANO TERRA



10 metri