

# Liegenschaftskarte

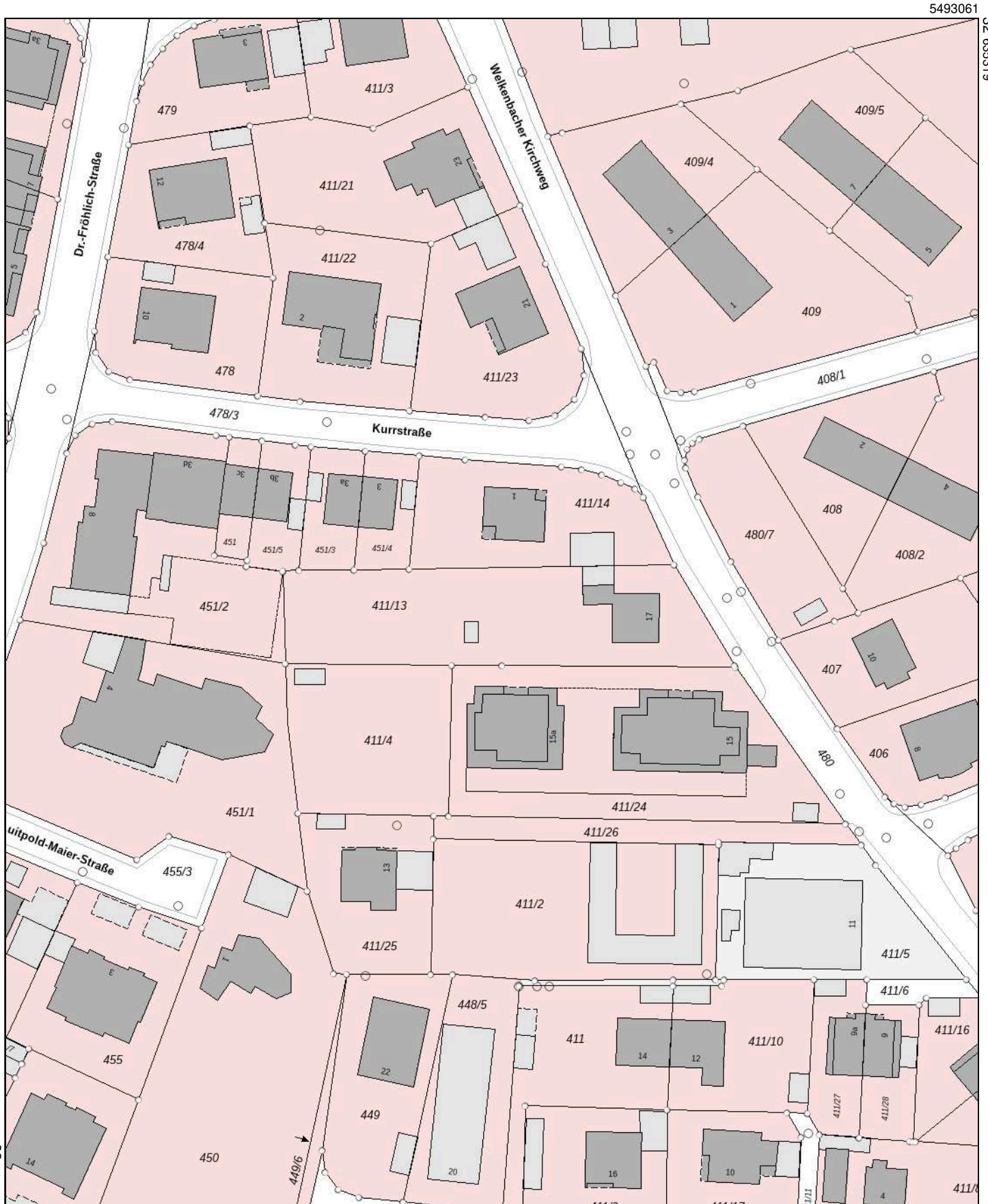
Erstellt: 04.09.2025

Maßstab: 1:1000



Flurstück: 411/13  
Gemarkung: Herzogenaurach

Gemeinde: Herzogenaurach  
Kreis: Erlangen-Höchststadt  
Bundesland: Bayern



5493061

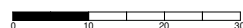
32 635319

Quelle: GeoBasis-DE / ED-s-Bayern 2025

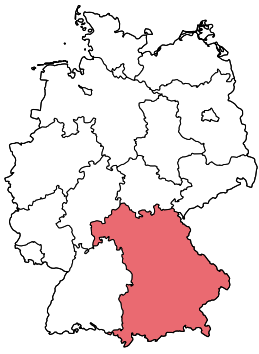
32 63531

5492831

Maßstab: 1:1000



Meter



# Legende


## zur Liegenschaftskarte

Flurstück: 411/13  
Gemarkung: Herzogenaurach

Gemeinde: Herzogenaurach  
Kreis: Erlangen-Höchstadt  
Bundesland: Bayern



Flurstück mit  
Flurstücksnummer und  
Flurstücksgrenze



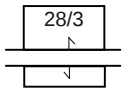
Gebäude mit  
Hausnummer



strittige Flurstücksgrenze



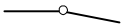
Siedlungsfläche




zusammengehörende  
Flurstücksteile



Landwirtschaft




abgemarkter Grenzpunkt



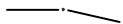
Industrie- und  
Gewerbefläche



Grenzpunkt ohne  
Abmarkung



Sport-, Freizeit- und  
Erholungsfläche, Friedhof




Grenzpunkt, Abmarkung  
nach Quellenlage nicht zu  
spezifizieren



Straßenverkehr, Weg,  
Platz, Bahnverkehr,  
Schiffsverkehr




Landesgrenze  
(Bundesland)



Gartenland, Grünland,  
Gewässer- oder  
Verkehrsbeleitfläche




Kreisgrenze, Grenze  
Kreisfreier Stadt



Fließgewässer



Grenze der  
Verwaltungsgemeinschaft



Stehendes Gewässer,  
Hafenbecken, Meer



Gemeindegrenze



Nadelwald



Gemarkungsgrenze



Laubwald



Flurgrenze



Mischwald



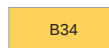
Wohngebäude




Gehölz, Windschutz



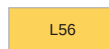
Gebäude für Wirtschaft  
oder Gewerbe



Bundesautobahn,  
Bundesstraße (hier  
Bundesstr. 34)



Gebäude für öffentliche  
Zwecke



Landes- oder Staatsstraße  
(hier Landesstr. 56)