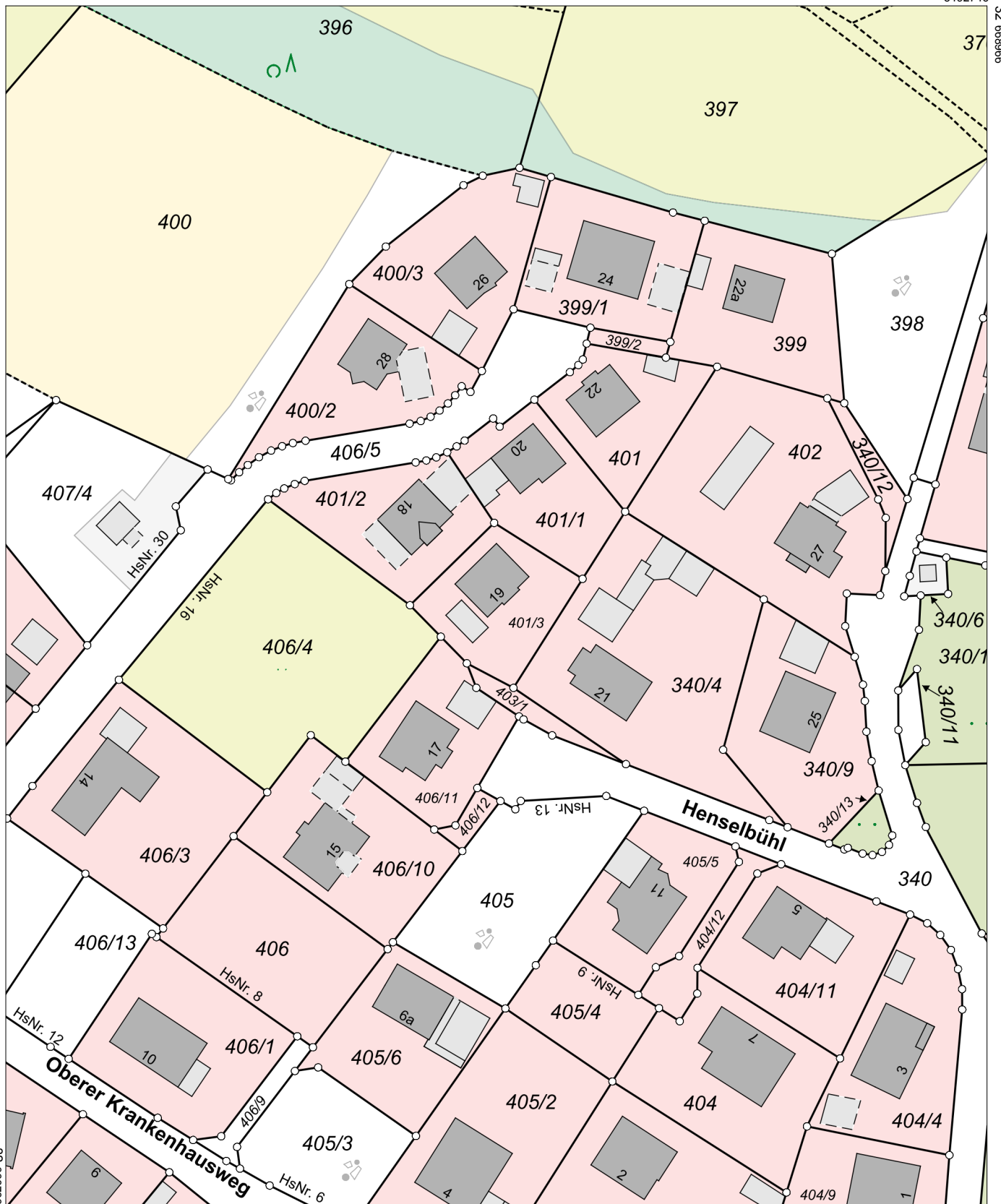




Erstellt am 06.10.2025

Flurstück: 401/3
Gemarkung: Schnaittach

Gemeinde: Schnaittach
Landkreis: Nürnberger Land
Bezirk: Mittelfranken



5492526





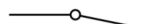

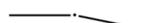
Maßstab 1:1000 0 10 20 30 Meter

Vervielfältigung nur für den eigenen Gebrauch.
Zur Maßentnahme nur bedingt geeignet.

Legende zur Flurkarte








Flurstück

-  Flurstücksgrenze
-  Flurstücksnummer
-  Zusammengehörende Flurstücksteile
-  Nicht festgestellte Flurstücksgrenze
-  Abgemarkter Grenzpunkt
-  Grenzpunkt ohne Abmarkung
-  Grenzpunkt, Abmarkung nach Quellenlage nicht zu spezifizieren

Gesetzliche Festlegung

-  Bodenordnungsverfahren

Gebäude




-  Wohngebäude
 -  Gebäude für Wirtschaft oder Gewerbe
 -  Umspannstation
 -  Gebäude für öffentliche Zwecke
 -  Gebäude mit Hausnummer
- Lagebezeichnung mit Hausnummer;
Gebäude im Kataster noch nicht erfasst,
bzw. noch nicht gebaut
- HsNr. 20

Geodätische Grundlage

Amtliches Lagereferenzsystem ist das weltweite **Universale Transversale Mercator-System – UTM**

Bezugssystem ist ETRS89; Bezugsellipsoid: GRS80
mit 6° - Meridianstreifen; Bayern liegt in den Zonen 32 und 33;
32689699,83 (E) Rechtswert in Metern mit führender Zonenangabe
5338331,78 (N) Hochwert in Metern (Abstand vom Äquator)

Gebietsgrenze

-  Grenze der Gemarkung
-  Grenze der Gemeinde
-  Grenze des Landkreises
Grenze der kreisfreien Stadt

Tatsächliche Nutzung

-  Wohnbaufläche, Fläche gemischter Nutzung
Fläche besonderer funktionaler Prägung
-  Industrie- und Gewerbefläche
-  Sport-, Freizeit- und Erholungsfläche
Friedhof
-  Landwirtschaft
Ackerland
-  Landwirtschaft
Grünland
-  Straßenverkehr, Weg, Bahnverkehr,
Schiffsverkehr, Platz
-  Wald
-  Gehölz
-  Fließgewässer
-  Stehendes
Gewässer
-  Unkultivierte
Fläche
-  Hafenbecken
-  Sumpf
-  Moor
-  Spielplatz /
Bolzplatz
-  Wildpark
-  Flugverkehr /
Segelfluggelände
-  Parkplatz
-  Campingplatz
-  Park

Hinweis

Unsere ausführliche Legende finden Sie unter
https://s.bayern.de/ALKIS_Legende

oder schnell und einfach mit unserem
QR-Code.

Ein Service der
Bayerischen Vermessungsverwaltung.

