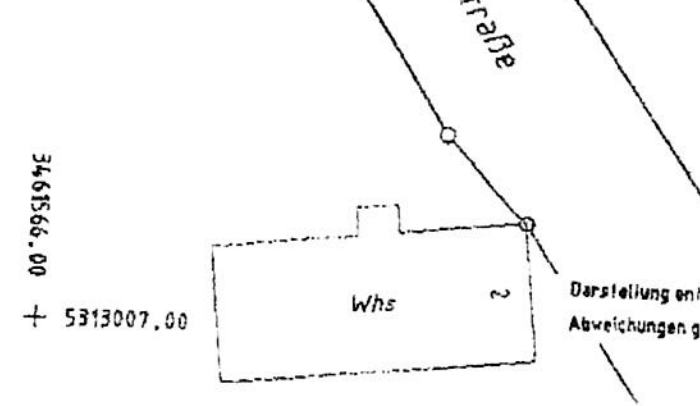
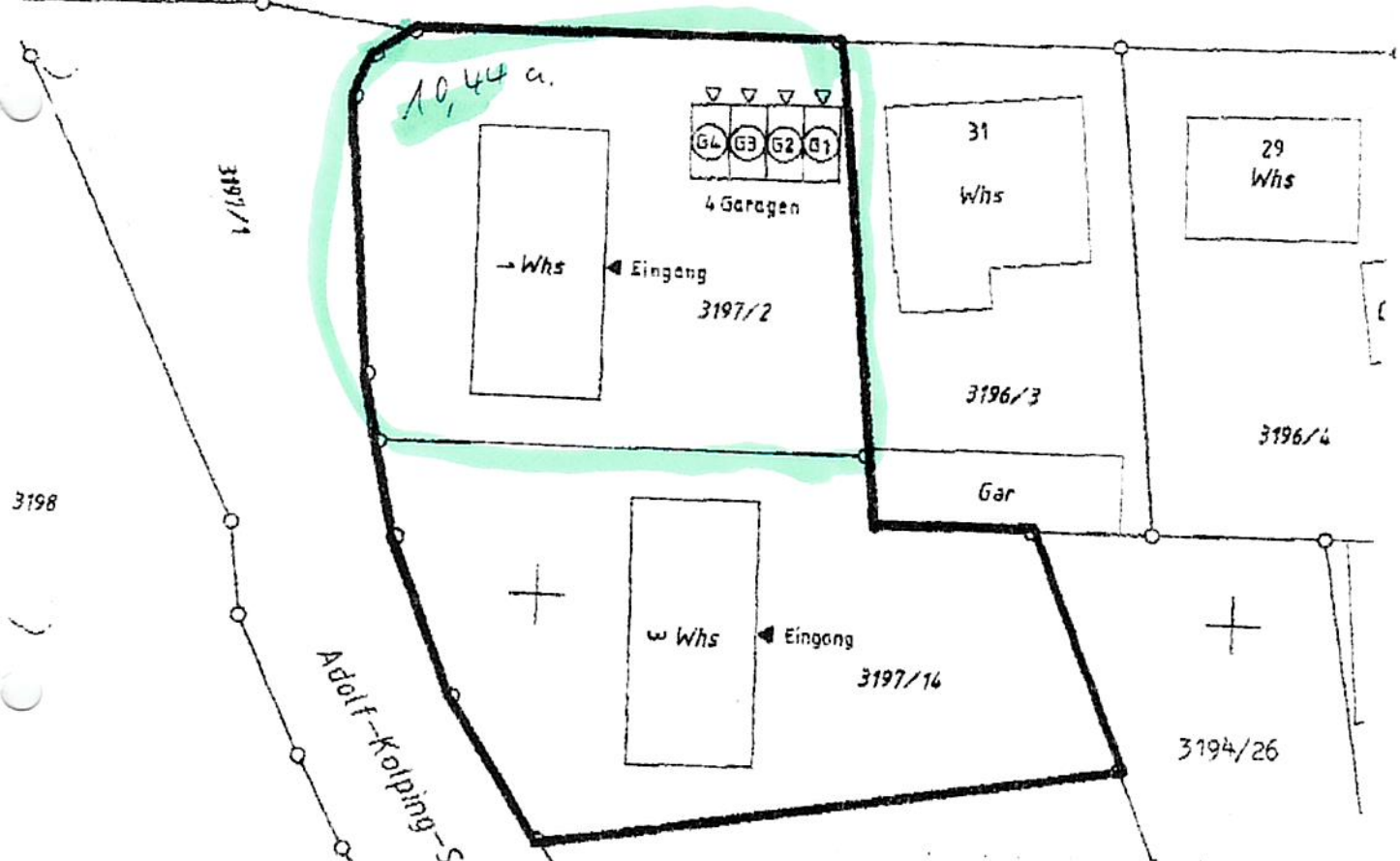
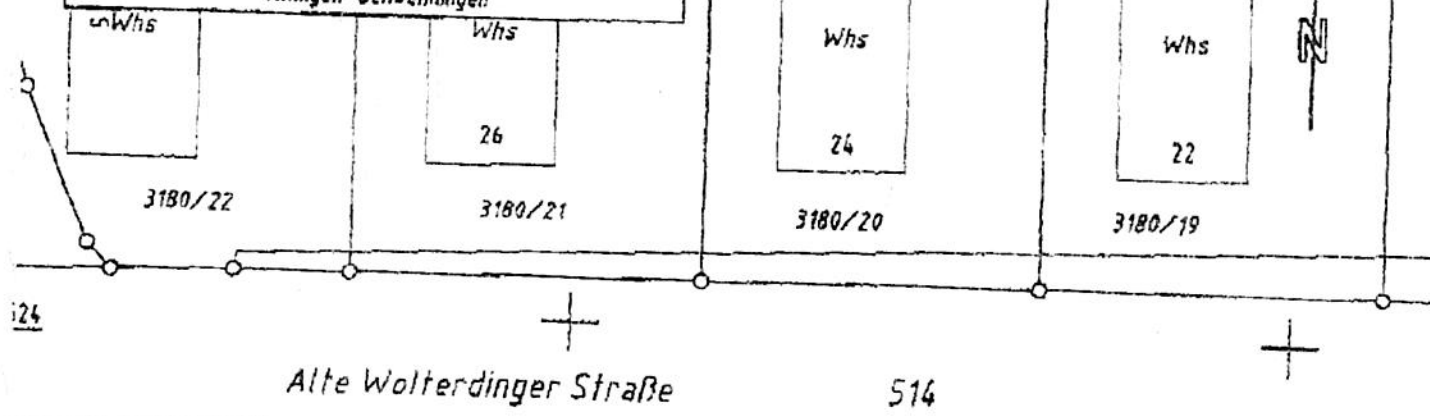


Unbeglaubigter Auszug aus der Liegenschaftskarte
 Gemeinde : Donaueschingen Stand : 16. 12. 98
 Gewarlung : Donaueschingen M 1 : 500
 Flurstück : 3197/2 3197/14 0m 5m 10m
 Städtisches Vermessungsamt
 Villingen-Schwenningen



Die Übereinstimmung dieses Planes mit dem bei den amtlichen Akten befindlichen wird bescheinigt.



Donaueschingen, den 13. 4. 99
 Stadtwartung
 Bezirksverwaltungsamt

Darstellung entspricht dem Liegenschaftskataster - Abweichungen gegenüber dem Grundbuch sind möglich.

3197/4

3461566,00
 + 5313007,00