

Liegenschaftskarte

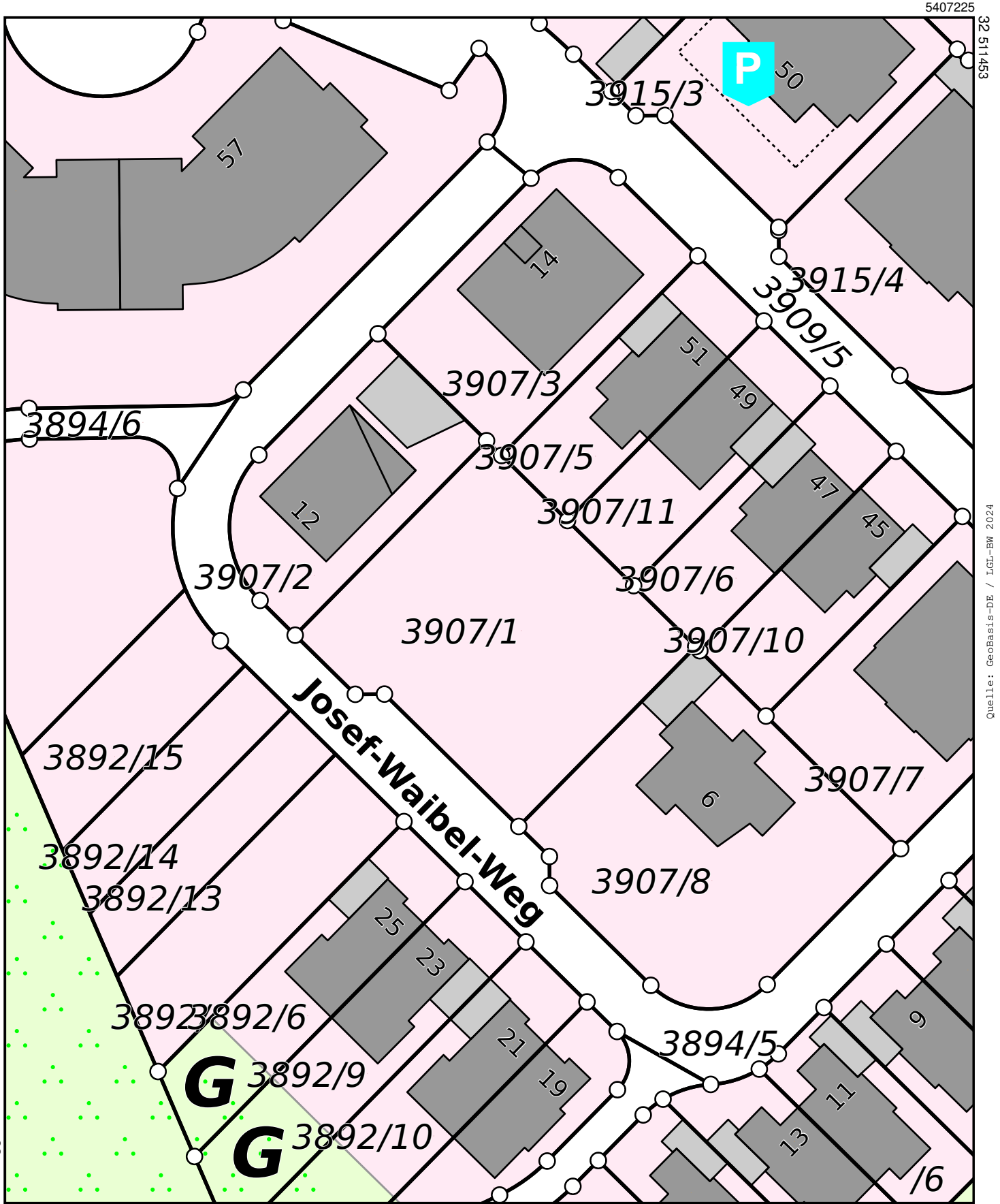
Erstellt: 31.07.2024

Maßstab: 1:500



Flurstück: 3907/1
Gemarkung: Feuerbach

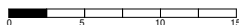
Gemeinde: Stuttgart
Kreis: Stuttgart
Bundesland: Baden-Württemberg



32 511359

5407110

Maßstab: 1:500

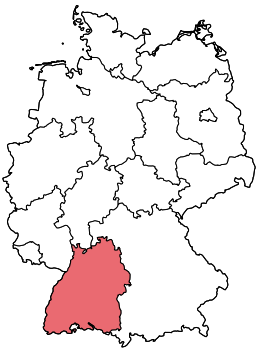


Meter

5407225

32 511453

Quelle: GeoBasis-IGL / ED-Infosystem 2024



Legende zur Liegenschaftskarte

Flurstück: 3907/1
Gemarkung: Feuerbach

Gemeinde: Stuttgart
Kreis: Stuttgart
Bundesland: Baden-Württemberg

	Flurstück mit Flurstücksnummer und Flurstücksgrenze		Gebäude mit Hausnummer
	strittige Flurstücksgrenze		Siedlungsfläche
	zusammengehörende Flurstücksteile		Landwirtschaft
	abgemarkter Grenzpunkt		Industrie- und Gewerbefläche
	Grenzpunkt ohne Abmarkung		Sport-, Freizeit- und Erholungsfläche, Friedhof
	Grenzpunkt, Abmarkung nach Quellenlage nicht zu spezifizieren		Straßenverkehr, Weg, Platz, Bahnverkehr, Schiffsverkehr
	Landesgrenze (Bundesland)		Gartenland, Grünland, Gewässer- oder Verkehrsbegeleitfläche
	Kreisgrenze, Grenze Kreisfreier Stadt		Fließgewässer
	Grenze der Verwaltungsgemeinschaft		Stehendes Gewässer, Hafenbecken, Meer
	Gemeindegrenze		Nadelwald
	Gemarkungsgrenze		Laubwald
	Flurgrenze		Mischwald
	Wohngebäude		Gehölz, Windschutz
	Gebäude für Wirtschaft oder Gewerbe		Bundesautobahn, Bundesstraße (hier Bundesstr. 34)
	Gebäude für öffentliche Zwecke		Landes- oder Staatsstraße (hier Landesstr. 56)