

Lageplan zu Objekt Nr.:

2003/8389



kubicok
i m m o b i l i e n



Einrichtung	Name	Entfernung (Luftlinie/Auto)
Apotheke	Apotheke "Zum schwarzen Adler" Rathausplatz 3, 2273 Hohenau an der March	5,81 km/6,83 km
Arzt für Allgemeinmedizin	OMedR Dr Bartl Günther Hauptstraße 417, 2145 Hausbrunn	0,26 km/0,52 km
Bahnhof	Hohenau	5,88 km/6,96 km
Bank	Raiffeisenkasse Neusiedl a.d. Zaya Hauptstraße 43884, 2145 Hausbrunn	0,43 km/0,52 km
Bar/Lokal	Rathausstüberl Hauptstraße 79, 2145 Hausbrunn	0,34 km/0,39 km
Bibliothek	Büchertreff Altlichtenwarth Florianigasse 150, 2144 Altlichtenwarth	3,45 km/3,70 km
Bus		0,16 km/0,38 km
Bäckerei	Werner Römer Bahnstraße 5, 2183 Neusiedl an der Zaya	4,31 km/6,39 km
Café/Eis	Cafe Tara Bahnstraße 34/1/1, 2183	3,83 km/5,87 km
Drogerie	Bipa Bernsteinstraße 1, 2273 Hohenau an der March	5,77 km/6,43 km
Erholungsraum	Brunnleiten	5,00 km/6,77 km
Facharzt	Dr. Stiller Ingrid Mühlgasse 8, 2183 Neusiedl an der Zaya	4,21 km/6,32 km
Freizeitanlage	Fischen Au-Bad	6,28 km/7,76 km
Kinderbetreuung	Kindergarten Hausbrunn Bahnstraße 394, 2145 Hausbrunn	0,49 km/0,70 km
Kirche/Kulturgut	St. Vitus	0,52 km/1,33 km
Lokalbahnhof	Dobermannsdorf	2,35 km/2,88 km
Metzgerei	Fleischerei Retzl GesmbH Hauptstraße 82, 2145 Hausbrunn	0,21 km/0,24 km
Museum	Museum Hohenau a d March Hauptstraße 12, 2273 Hohenau an der March	6,05 km/7,24 km
Physiotherapeut	Herr Lukas Krajcir Bahnstraße 34, 2183 Neusiedl an der Zaya	3,82 km/5,88 km
Post	Post Partner Hausbrunn	0,09 km/0,19 km
Psychotherapeut	Dr.med. Günther Bartl Hauptstraße 417, 2145 Hausbrunn	0,26 km/0,52 km
Restaurant	Arkadenhofheuriger Mutz	2,97 km/3,50 km
Schule	Hauptschule Hausbrunn Gottfried von Preyer-Weg 22, 2145 Hausbrunn	0,45 km/0,52 km
Schwimmbad/Therme	Freibad Neusiedl a.d. Zaya	3,87 km/5,85 km
See	Hametbach	8,04 km/13,16 km



Supermarkt	ADEG Kaufhaus Anton Morawek	3,02 km/3,60 km
Tankstelle	Genol Hausbrunner Straße 131, 2181 Dobermannsdorf	2,39 km/2,93 km
Tierarzt	Tierarztpraxis Magdalena Mörkenstein Hauptstraße 3, 2273 Hohenau an der March	6,01 km/7,20 km
Trafik	Trafik Wolfgang Rauscher Bahnstraße 142, 2181 Palterndorf-Dobermannsdorf	2,39 km/2,83 km
Volksschule	Volksschule Hausbrunn Hauptstraße 22, 2145 Hausbrunn	0,46 km/0,51 km
Weinlokal	Arkadenhof Heuriger - Gerlinde Mutz Hauptstraße 20, 2181 Palterndorf-Dobermannsdorf	3,03 km/3,57 km
Zahnarzt	Dr. Stepan Paul Lindenstraße 9, 2183 Neusiedl an der Zaya	4,27 km/6,99 km



Nahversorger (Bäckerei, Metzgerei, Supermarkt, Drogerie)

Ergebnisinterpretation - Distanznetz

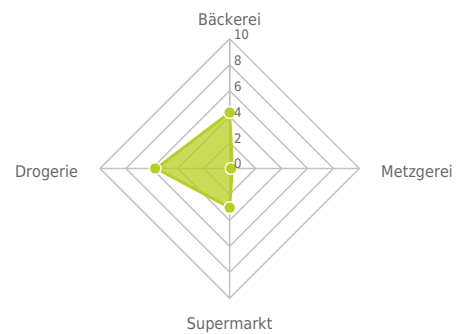
Das Distanznetz auf der rechten Seite gibt einen Überblick über die Entfernungen zur jeweils nächstgelegenen Einrichtung. Der Mittelpunkt markiert den Immobilienstandort. Je näher die Punkte beim Mittelpunkt liegen, desto geringer ist die Entfernung.

Ergebnisinterpretation - Balkendiagramm

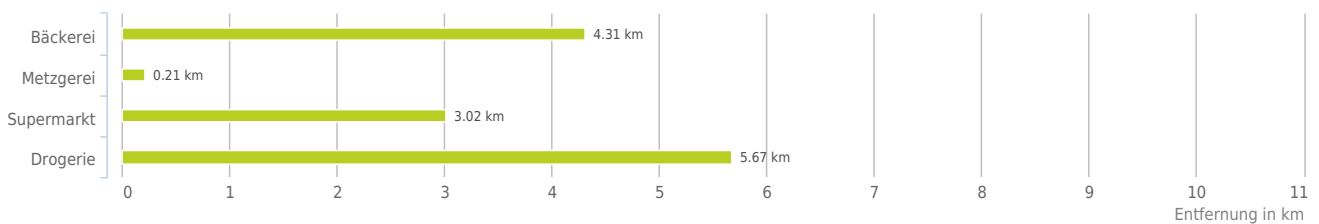
Untenstehende Kilometerangaben zeigen an wie weit der jeweils nächstgelegenen Nahversorger entfernt ist (in Städten Fußweg, am Land Autodistanz).



Distanzen zu Nahversorgern [km]



Distanzen zu den Nahversorgungseinrichtungen



bis 0,5 km:

- Metzgerei

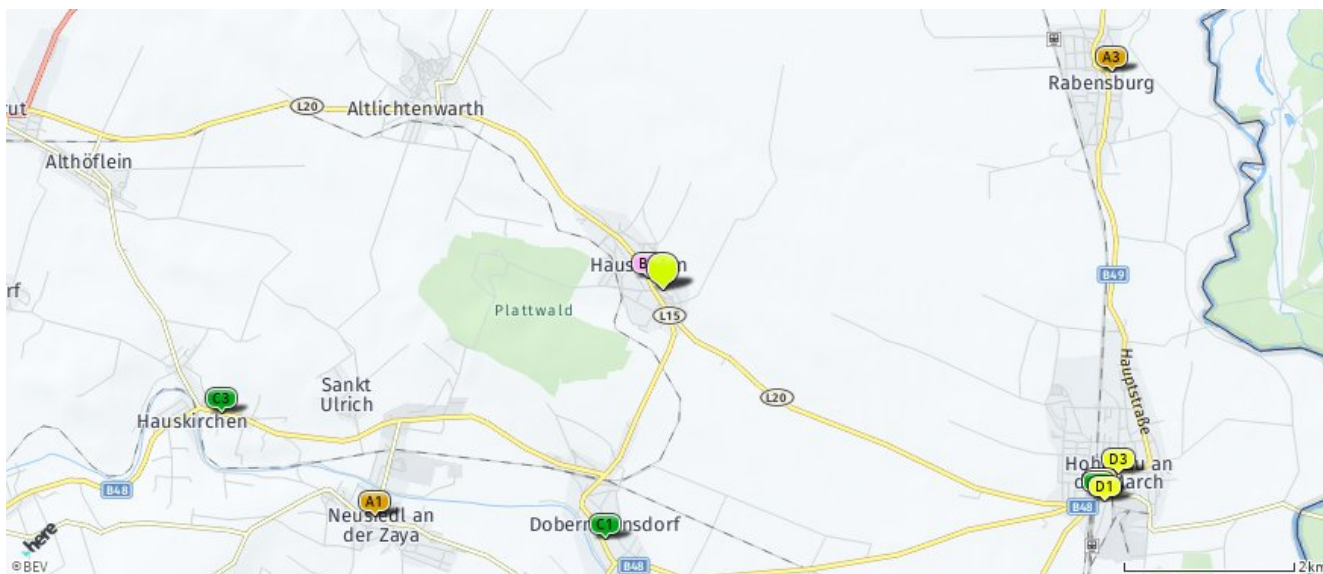
über 2 km:

- Bäckerei: 4,3 km
- Supermarkt: 3,0 km
- Drogerie: 5,8 km

© IMMOSERVICE AUSTRIA

Nahversorger (Bäckerei, Metzgerei, Supermarkt, Drogerie)

Der hellgrüne Punkt markiert den Immobilienstandort, die Nahversorger im Umkreis werden mit farblichen Pins angezeigt. Es werden pro Kategorie immer die drei nächstgelegenen Einrichtungen angezeigt und aufgelistet. Der Pin mit dem Zusatz „1“ zeigt immer die jeweilige Einrichtung mit der geringsten Entfernung zum Standort.



Bäckerei

- A1** Werner Römer
Bahnstraße 5
2183 Neusiedl an der Zaya
(4,31 km / 6,39 km)
(Luftline / Mit Auto)
- Werner Römer
Liechtensteinstraße 19
2273 Hohenau an der March
(5,98 km / 7,25 km)
(Luftline / Mit Auto)
- A3** Bäckerei Karl Bauer GmbH
Hauptstraße 2
2274 Rabensburg
(5,87 km / 11,90 km)
(Luftline / Mit Auto)

Metzgerei

- B1** Fleischerei Retzl GesmbH
Hauptstraße 82
2145 Hausbrunn
(0,21 km / 0,24 km)
(Luftline / Mit Auto)
- Gottfried Pilwarsch
Obere Hauptstraße 118
2272 Ringelsdorf
(7,81 km / 11,83 km)
(Luftline / Mit Auto)

Supermarkt

- C1** ADEG Kaufhaus Anton
Morawek
(3,02 km / 3,60 km)
(Luftline / Mit Auto)
- C2** Billa
Bernsteinstraße 4
2273 Hohenau an der March
(5,68 km / 6,27 km)
(Luftline / Mit Auto)
- C3** Nah&Frisch-Markt Schiel
(5,39 km / 7,43 km)
(Luftline / Mit Auto)

Drogerie

- D1** Bipa
Bernsteinstraße 1
2273 Hohenau an der March
(5,77 km / 6,43 km)
(Luftline / Mit Auto)
- D2** dm
Bernsteinstraße 2
2273 Hohenau an der March
(5,67 km / 6,51 km)
(Luftline / Mit Auto)
- D3** Bipa
Rathausplatz 10
2273 Hohenau an der March
(5,77 km / 6,68 km)
(Luftline / Mit Auto)

Herold Business Data ©

Nahversorger (Banken, Post, Tankstellen, Trafiken)

Ergebnisinterpretation - Distanznetz

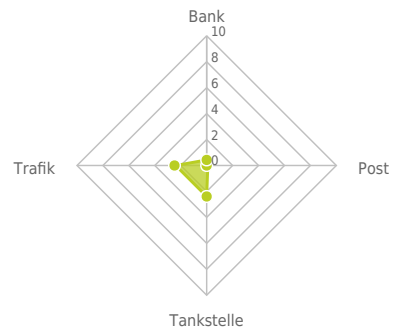
Das Distanznetz auf der rechten Seite gibt einen Überblick über die Entfernungen zur jeweils nächstgelegenen Einrichtung. Der Mittelpunkt markiert den Immobilienstandort. Je näher die Punkte beim Mittelpunkt liegen, desto geringer ist die Entfernung.

Ergebnisinterpretation - Balkendiagramm

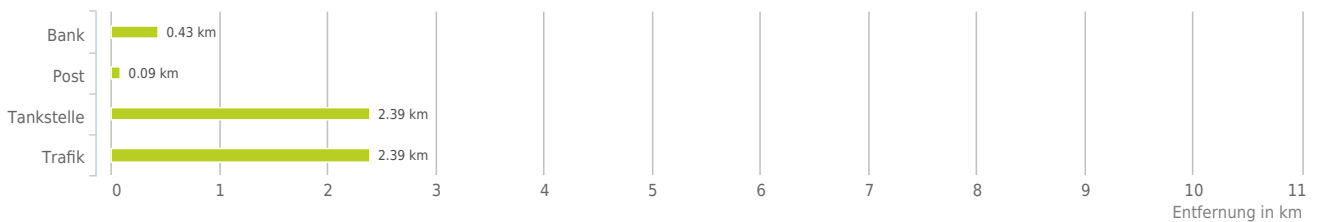
Untenstehende Kilometerangaben zeigen an wie weit der jeweils nächstgelegenen Nahversorger entfernt ist (in Städten Fußweg, am Land Autodistanz).



Distanzen zu Nahversorgern [km]



Distanzen zu den Nahversorgungseinrichtungen



bis 0,5 km:

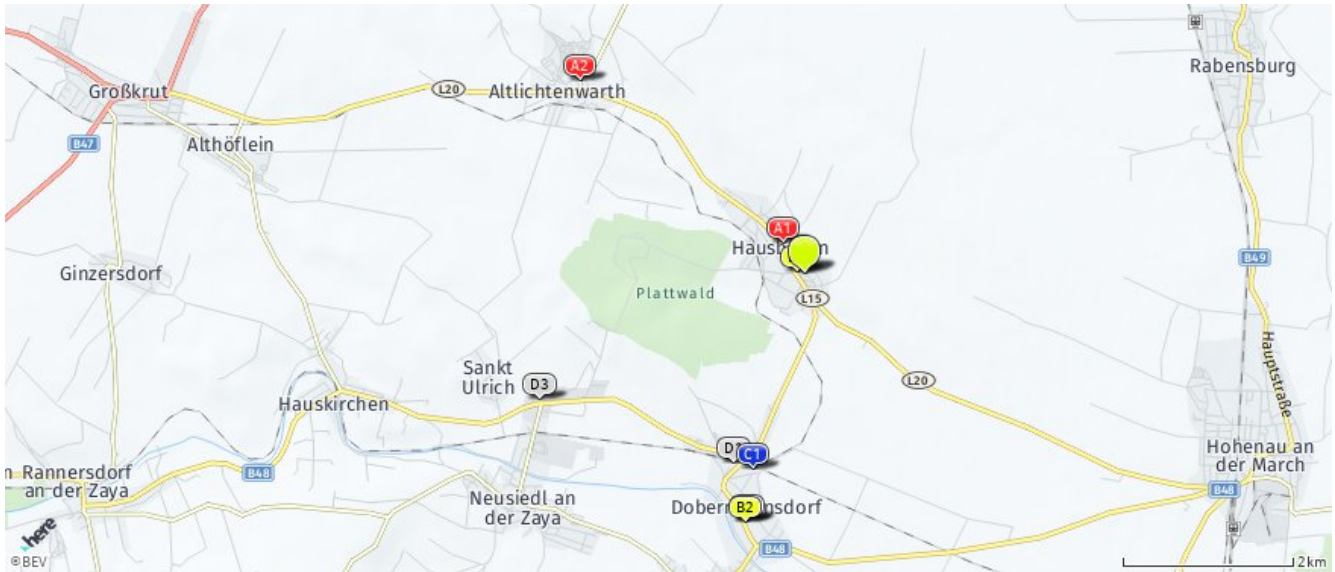
- Bank
- Post

über 2 km:

- Tankstelle: 2,4 km
- Trafik: 2,4 km

Nahversorger (Banken, Post, Tankstellen, Trafiken)

Der hellgrüne Punkt markiert den Immobilienstandort, die Nahversorger im Umkreis werden mit farblichen Pins angezeigt. Es werden pro Kategorie immer die drei nächstgelegenen Einrichtungen angezeigt und aufgelistet. Der Pin mit dem Zusatz „1“ zeigt immer die jeweilige Einrichtung mit der geringsten Entfernung zum Standort.



Bank

- A1** Raiffeisenkasse Neusiedl a.d. Zaya
Hauptstraße 43884
2145 Hausbrunn
(0,43 km / 0,52 km)
(Luftline / Mit Auto)
- A2** Raiffeisen
(3,46 km / 3,69 km)
(Luftline / Mit Auto)
- Raiffeisenkasse Neusiedl a.d. Zaya
Dobermannsdorfer Straße 383
2182
(3,61 km / 4,28 km)
(Luftline / Mit Auto)

Post

- B1** Post Partner Hausbrunn
(0,09 km / 0,19 km)
(Luftline / Mit Auto)
- B2** Postpartner ADEG
Kaufhaus Morawek
(3,02 km / 3,60 km)
(Luftline / Mit Auto)
- Post
Rathausplatz 2
2273 Hohenau an der March
(5,79 km / 6,86 km)
(Luftline / Mit Auto)

Tankstelle

- C1** Genol
Hausbrunner Straße 131
2181 Dobermannsdorf
(2,39 km / 2,93 km)
(Luftline / Mit Auto)
- Tankstelle Leska
Palterndorfer Straße 19
2181 Dobermannsdorf
(3,29 km / 3,93 km)
(Luftline / Mit Auto)
- Genol
Nr. 2476
2182 Palterndorf
(5,14 km / 6,60 km)
(Luftline / Mit Auto)

Trafik

- D1** Trafik Wolfgang Rauscher
Bahnstraße 142
2181 Palterndorf-
Dobermannsdorf
(2,39 km / 2,83 km)
(Luftline / Mit Auto)
- D2** Trafik Anton Morawek e.U.
Hauptstraße (Dobermannsdorf)
63
2181 Palterndorf-
Dobermannsdorf
(3,00 km / 3,59 km)
(Luftline / Mit Auto)
- D3** Trafik Reinhard Lászlóffy
Hauskirchner Straße 6
2183 Neusiedl an der Zaya
(3,46 km / 5,26 km)
(Luftline / Mit Auto)

Herold Business Data ©

Gastronomie und Ausgehen

Ergebnisinterpretation - Distanznetz

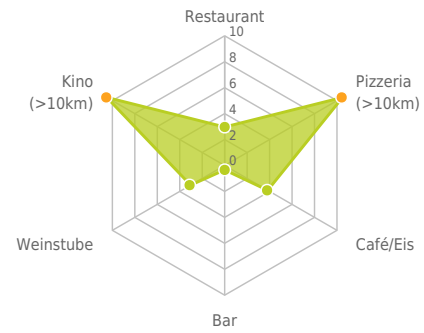
Das Distanznetz auf der rechten Seite gibt einen Überblick über die Entfernungen zur jeweils nächstgelegenen Einrichtung. Der Mittelpunkt markiert den Immobilienstandort. Je näher die Punkte beim Mittelpunkt liegen, desto geringer ist die Entfernung.

Ergebnisinterpretation - Balkendiagramm

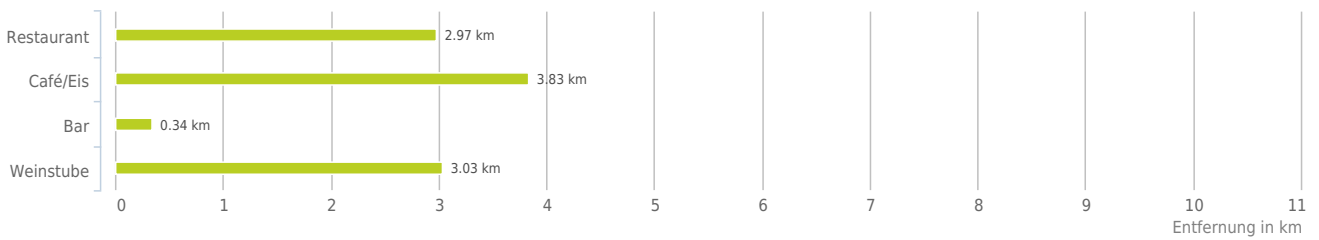
Untenstehende Kilometerangaben zeigen an wie weit die jeweils nächstgelegene Einrichtung entfernt ist (in Städten Fußweg, am Land Autodistanz).



Distanzen zu Ausgheinrichtungen [km]



Distanzen zu den Ausgheinrichtungen



bis 0,5 km:

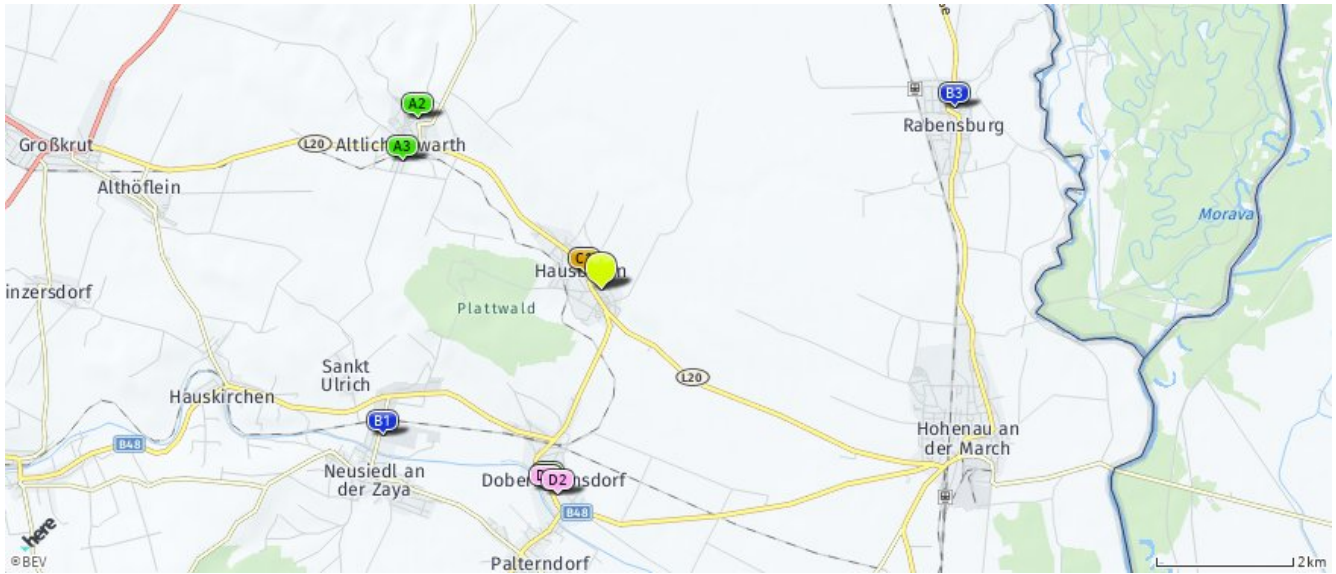
- Bar/Lokal

über 2 km:

- Gasthaus: >5 km
- Restaurant: 3,0 km
- Pizza/Snack: >5 km
- Café/Eis: 3,8 km
- Weinlokal: 3,0 km
- Kino: >5 km

Gastronomie und Ausgehen

Der hellgrüne Punkt markiert den Immobilienstandort, die Einrichtungen im Umkreis werden mit farblichen Pins angezeigt.
Es werden pro Kategorie immer die drei nächstgelegenen Einrichtungen angezeigt und aufgelistet.
Der Pin mit dem Zusatz „1“ zeigt immer die jeweilige Einrichtung mit der geringsten Entfernung zum Standort.



Restaurant

- A1** Arkadenhofheuriger Mutz
(2,97 km / 3,50 km)
(Luftline / Mit Auto)
- A2** Pforakeller
Kindergartenstraße 140
2144 Altlichtenwarth
(3,67 km / 3,95 km)
(Luftline / Mit Auto)
- A3** Kellerheuriger Nagl
(3,47 km / 4,03 km)
(Luftline / Mit Auto)

Café/Eis

- B1** Cafe Tara
Bahnstraße 34/1/1
2183
(3,83 km / 5,87 km)
(Luftline / Mit Auto)
Bauer
Hauptstraße 6
2273
(6,09 km / 7,16 km)
(Luftline / Mit Auto)
- B3** Cafe Michael
(5,81 km / 12,02 km)
(Luftline / Mit Auto)

Bar/Lokal

- C1** Rathausstüberl
Hauptstraße 79
2145 Hausbrunn
(0,34 km / 0,39 km)
(Luftline / Mit Auto)
Gasthaus Zum Wehrturm
(4,14 km / 5,08 km)
(Luftline / Mit Auto)
B49
Rathausplatz 8
2273 Hohenau an der March
(5,81 km / 6,73 km)
(Luftline / Mit Auto)

Weinlokal

- D1** Arkadenhof Heuriger -
Gerlinde Mutz
Hauptstraße 20
2181 Palterndorf-
Dobermannsdorf
(3,03 km / 3,57 km)
(Luftline / Mit Auto)
- D2** Weiwurm - Weingut
Hauptstraße 65
2181 Palterndorf-
Dobermannsdorf
(3,04 km / 3,65 km)
(Luftline / Mit Auto)
Weingut Fam Schulz - Inh
Werner Schulz
Hauptstraße 69
2181 Palterndorf-
Dobermannsdorf
(3,15 km / 3,77 km)
(Luftline / Mit Auto)

Herold Business Data ©

Ausbildung und Kinderbetreuung

Ergebnisinterpretation - Distanznetz

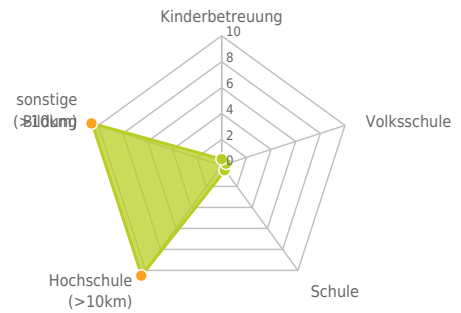
Das Distanznetz auf der rechten Seite gibt einen Überblick über die Entfernungen zur jeweils nächstgelegenen Einrichtung. Der Mittelpunkt markiert den Immobilienstandort. Je näher die Punkte beim Mittelpunkt liegen, desto geringer ist die Entfernung.

Ergebnisinterpretation - Balkendiagramm

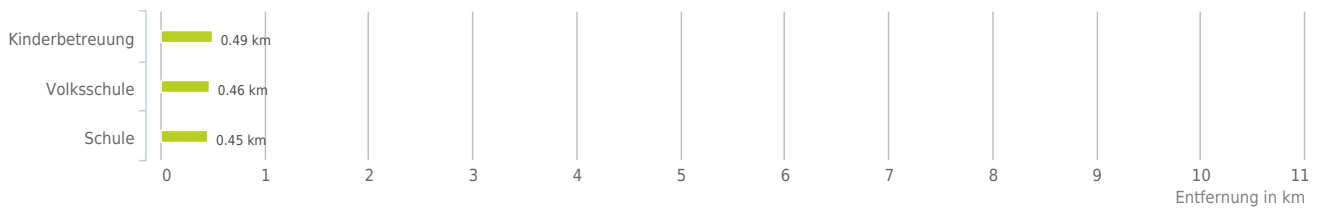
Untenstehende Kilometerangaben zeigen an wie weit die jeweils nächstgelegene Einrichtung entfernt ist (in Städten Fußweg, am Land Autodistanz).



Distanzen zu Bildungseinrichtungen [km]



Distanzen zu den Bildungseinrichtungen



bis 0,5 km:

- Kinderbetreuung
- Volksschule
- Schule

über 2 km:

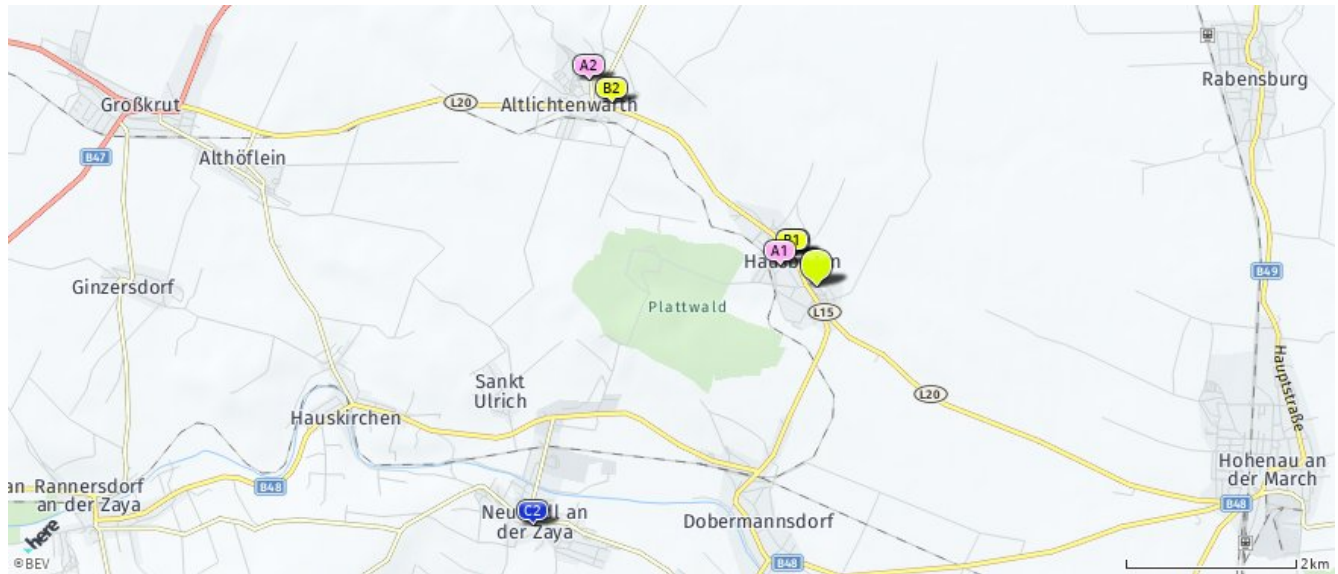
- Hochschule: >5 km
- sonstige Bildung: >5 km

Ausbildung und Kinderbetreuung

Der hellgrüne Punkt markiert den Immobilienstandort, die Bildungs- oder Kinderbetreuungseinrichtungen im Umkreis werden mit farblichen Pins angezeigt.

Es werden pro Kategorie immer die drei nächstgelegenen Einrichtungen angezeigt und aufgelistet.

Der Pin mit dem Zusatz „1“ zeigt immer die jeweilige Einrichtung mit der geringsten Entfernung zum Standort.



Kinderbetreuung

- A1** Kindergarten Hausbrunn
Bahnstraße 394
2145 Hausbrunn
(0,49 km / 0,70 km)
(Luftlinie / Mit Auto)
- A2** Kindergruppe Sonnenschein
Kindergartenstraße 423
2144 Altlichtenwarth
(3,61 km / 3,85 km)
(Luftlinie / Mit Auto)
- Kindergarten Palterndorf-
Dobermanns...
Palterndorfer Straße 279
2182 Dobermannsdorf
(3,60 km / 4,29 km)
(Luftlinie / Mit Auto)

Volksschule

- B1** Volksschule Hausbrunn
Hauptstraße 22
2145 Hausbrunn
(0,46 km / 0,51 km)
(Luftlinie / Mit Auto)
- B2** Volksschule Altlichtenwarth
Hauptstraße 430
2144 Altlichtenwarth
(3,22 km / 3,34 km)
(Luftlinie / Mit Auto)
- Volksschule Palterndorf -
Dobermanns...
Dobermannsdorfer Straße 279
2182 Palterndorf
(3,74 km / 4,46 km)
(Luftlinie / Mit Auto)

Schule

- C1** Hauptschule Hausbrunn
Gottfried von Preyer-Weg 22
2145 Hausbrunn
(0,45 km / 0,52 km)
(Luftlinie / Mit Auto)
- C2** Hauptschule Neusiedl an der Zaya
Hauptschulstraße 18
2183 Neusiedl an der Zaya
(4,37 km / 6,92 km)
(Luftlinie / Mit Auto)
- Neue Niederösterreichische Mittelschule
Hauptstraße 27
2273 Hohenau an der March
(5,94 km / 7,41 km)
(Luftlinie / Mit Auto)

Herold Business Data ©

Kunst und Kultur

Ergebnisinterpretation - Distanznetz

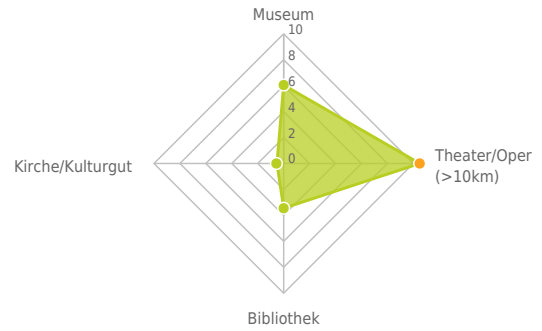
Das Distanznetz auf der rechten Seite gibt einen Überblick über die Entfernungen zur jeweils nächstgelegenen Einrichtung. Der Mittelpunkt markiert den Immobilienstandort. Je näher die Punkte beim Mittelpunkt liegen, desto geringer ist die Entfernung.

Ergebnisinterpretation - Balkendiagramm

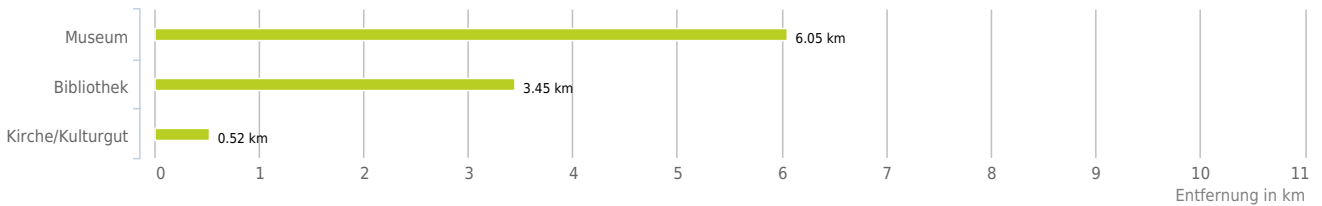
Untenstehende Kilometerangaben zeigen an wie weit die jeweils nächstgelegene Einrichtung entfernt ist (in Städten Fußweg, am Land Autodistanz).



Distanzen zu Kultureinrichtungen [km]



Distanzen zu den Kultureinrichtungen



bis 0,5 km:

- Kirche/Kulturgut

über 2 km:

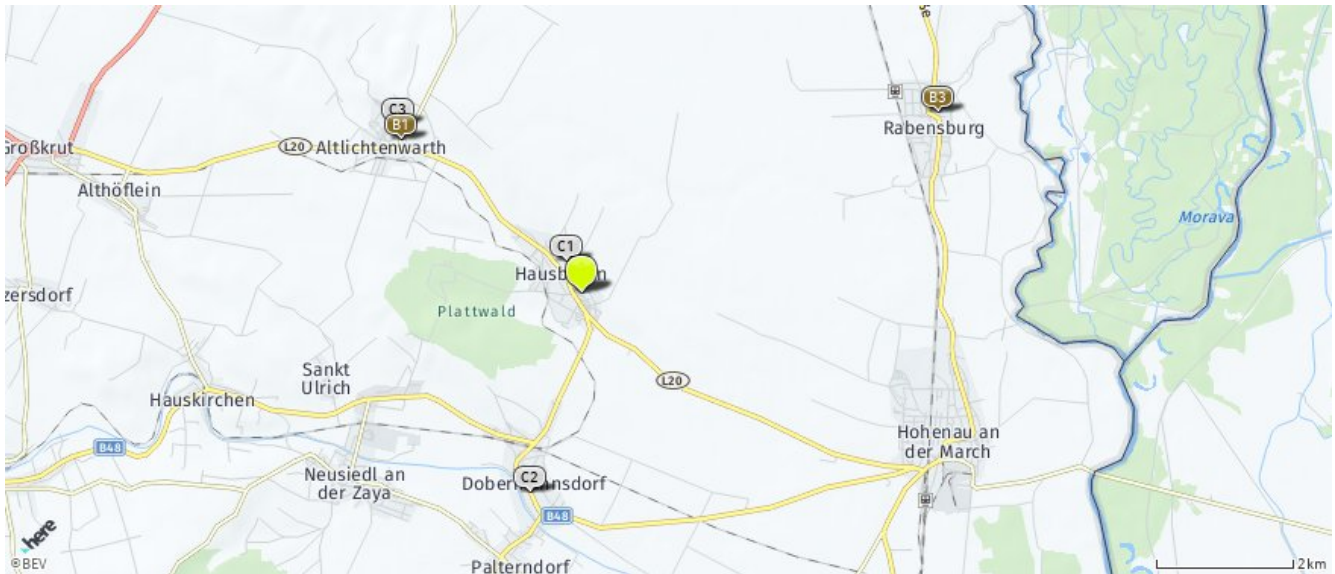
- Museum: 6,0 km
- Theater/Oper: >5 km
- Bibliothek: 3,5 km

Kunst und Kultur

Der hellgrüne Punkt markiert den Immobilienstandort, die Kunst- und Kultureinrichtungen im Umkreis werden mit farblichen Pins angezeigt.

Es werden pro Kategorie immer die drei nächstgelegenen Einrichtungen angezeigt und aufgelistet.

Der Pin mit dem Zusatz „1“ zeigt immer die jeweilige Einrichtung mit der geringsten Entfernung zum Standort.



Museum

Museum Hohenau an d March

Hauptstraße 12
2273 Hohenau an der March
(6,05 km / 7,24 km)
(Luftline / Mit Auto)

Otto Berger Heimatmuseum

Bernhardsthal
Museumgasse 62
2275 Bernhardsthal
(7,88 km / 12,56 km)
(Luftline / Mit Auto)

Bibliothek

B1 Büchertreff Altlichtenwarth

Florianigasse 150
2144 Altlichtenwarth
(3,45 km / 3,70 km)
(Luftline / Mit Auto)

Gemeindebücherei Hohenau

Hauptstraße 30
2273 Hohenau an der March
(5,96 km / 7,54 km)
(Luftline / Mit Auto)

B3 ÖGB - Gemeindebücherei Rabensburg

Kirchenplatz 134
2274 Rabensburg
(5,85 km / 11,96 km)
(Luftline / Mit Auto)

Kirche/Kulturgut

C1 St. Vitus

(0,52 km / 1,33 km)
(Luftline / Mit Auto)

C2 St. Andreas

(2,99 km / 3,53 km)
(Luftline / Mit Auto)

C3 St. Nikolaus

(3,64 km / 3,89 km)
(Luftline / Mit Auto)

Sport, Freizeit und Skigebiete

Ergebnisinterpretation - Distanznetz

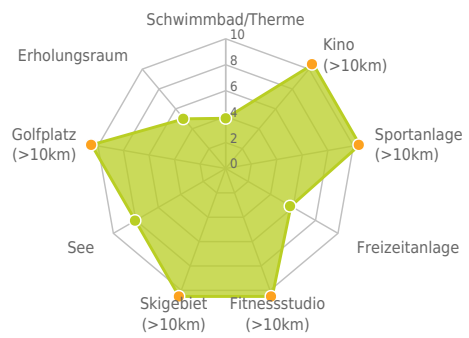
Das Distanznetz auf der rechten Seite gibt einen Überblick über die Entfernungen zur jeweils nächstgelegenen Einrichtung. Der Mittelpunkt markiert den Immobilienstandort. Je näher die Punkte beim Mittelpunkt liegen, desto geringer ist die Entfernung.

Ergebnisinterpretation - Balkendiagramm

Untenstehende Kilometerangaben zeigen an wie weit die jeweils nächstgelegene Einrichtung entfernt ist (in Städten Fußweg, am Land Autodistanz).



Distanzen zu Freizeiteinrichtungen [km]



Distanzen zu den Freizeiteinrichtungen



über 2 km:

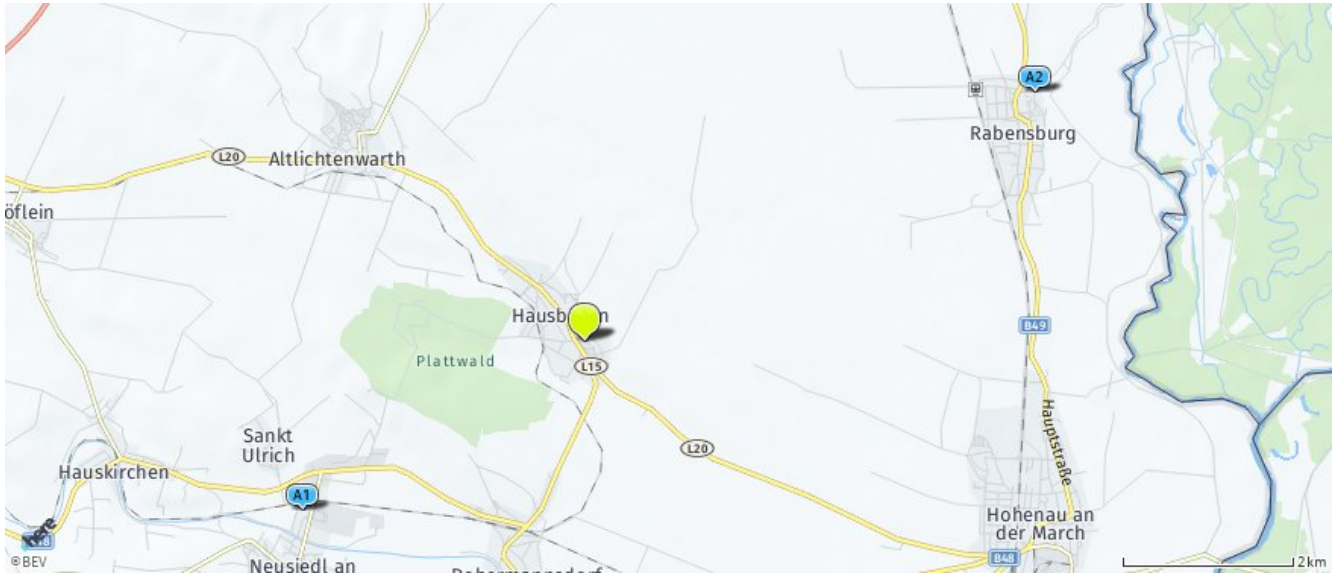
- Schwimmbad/Therme: 3,9 km
- Kino: >5 km
- Videothek: >5 km
- Sportanlage: >5 km
- Freizeitanlage: 6,3 km
- Fitnessstudio: >5 km
- Skilift: >5 km
- Golfplatz: >5 km
- Erholungsraum: 5,0 km
- See: 8,0 km

Sport, Freizeit und Skigebiete

Der hellgrüne Punkt markiert den Immobilienstandort, die Sport- und Freizeiteinrichtungen im Umkreis werden mit farblichen Pins angezeigt.

Es werden pro Kategorie immer die drei nächstgelegenen Einrichtungen angezeigt und aufgelistet.

Der Pin mit dem Zusatz „1“ zeigt immer die jeweilige Einrichtung mit der geringsten Entfernung zum Standort.



Schwimmbad/Therme

- A1** Freibad Neusiedl a.d. Zaya
Neusiedl an der Zaya
(3,87 km / 5,85 km)
(Luftline / Mit Auto)
- A2** Wellness- und Erlebnisbad
Rabensburg
(6,06 km / 12,62 km)
(Luftline / Mit Auto)

Freizeitanlage

- Fischen Au-Bad
Hohenau an der March
(6,28 km / 7,76 km)
(Luftline / Mit Auto)
- Badeteiche Au-Bad
Hohenau an der March
(6,19 km / 7,79 km)
(Luftline / Mit Auto)
- Eislaufen Schwefelteich
Hauskirchen
(5,81 km / 8,25 km)
(Luftline / Mit Auto)

Erholungsraum

- Brunnleiten
(5,00 km / 6,77 km)
(Luftline / Mit Auto)
- Egelseewiesen
(7,20 km / 9,75 km)
(Luftline / Mit Auto)
- Thaya-Auen
(7,62 km / 15,04 km)
(Luftline / Mit Auto)

See

- Hametbach
(8,04 km / 13,16 km)
(Luftline / Mit Auto)

Ärzte

Ergebnisinterpretation - Distanznetz

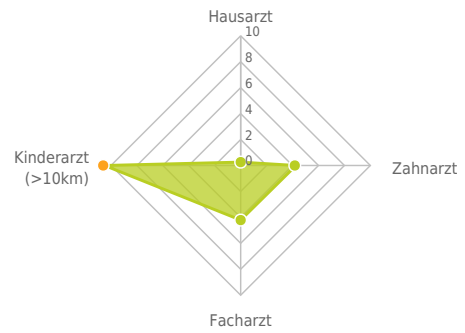
Das Distanznetz auf der rechten Seite gibt einen Überblick über die Entfernungen zur jeweils nächstgelegenen Einrichtung. Der Mittelpunkt markiert den Immobilienstandort. Je näher die Punkte beim Mittelpunkt liegen, desto geringer ist die Entfernung.

Ergebnisinterpretation - Balkendiagramm


Untenstehende Kilometerangaben zeigen an wie weit die jeweils nächstgelegene Einrichtung entfernt ist (in Städten Fußweg, am Land Autodistanz).



Distanzen zu Ärzten [km]



Distanzen zu Ärzten



bis 0,5 km:

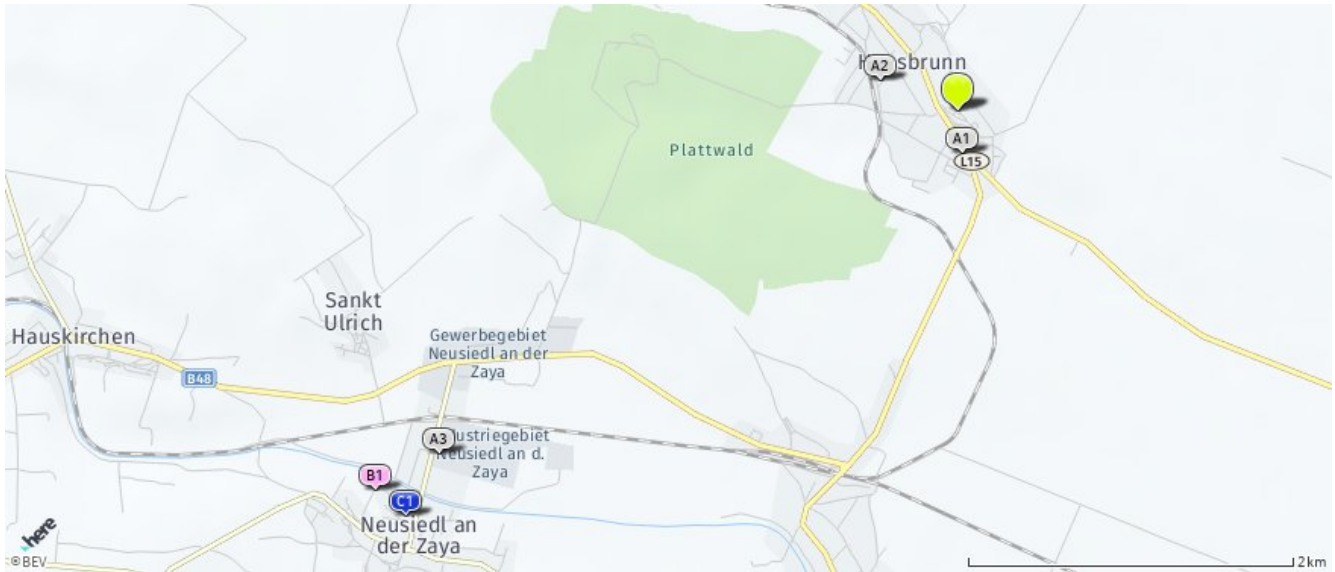
- Arzt für Allgemeinmedizin

über 2 km:

- Zahnarzt: 4,3 km
- Facharzt: 4,2 km
- Kinderarzt: >5 km

Ärzte

Der hellgrüne Punkt markiert den Immobilienstandort, die Arztpraxen im Umkreis werden mit farblichen Pins angezeigt. Es werden pro Kategorie immer die drei nächstgelegenen Einrichtungen angezeigt und aufgelistet. Der Pin mit dem Zusatz „1“ zeigt immer die jeweilige Einrichtung mit der geringsten Entfernung zum Standort.



Arzt für Allgemeinmedizin

- A1** OMedR Dr Bartl Günther
Hauptstraße 417
2145 Hausbrunn
(0,26 km / 0,52 km)
(Luftline / Mit Auto)
- A2** Dr Bartl Günther Hans
Bahnstraße 551
2145 Hausbrunn
(0,51 km / 0,77 km)
(Luftline / Mit Auto)
- A3** Dr Sadrija Avni
Bahnstraße 34
2183 Neusiedl an der Zaya
(3,82 km / 5,88 km)
(Luftline / Mit Auto)

Zahnarzt

- B1** Dr. Stepan Paul
Lindenstraße 9
2183 Neusiedl an der Zaya
(4,27 km / 6,99 km)
(Luftline / Mit Auto)
- Dr. Antos Helmut
Obere Bachzeile 6
2143 Großkrut
(8,46 km / 9,34 km)
(Luftline / Mit Auto)

Facharzt

- C1** Dr. Stiller Ingrid
Mühlgasse 8
2183 Neusiedl an der Zaya
(4,21 km / 6,32 km)
(Luftline / Mit Auto)
- Dr. Bartl Reinmar
Am Schulberg 13
2185 Prinzendorf an der Zaya
(8,94 km / 11,46 km)
(Luftline / Mit Auto)

Herold Business Data ©

Medizinische Versorgung und Therapie

Ergebnisinterpretation - Distanznetz

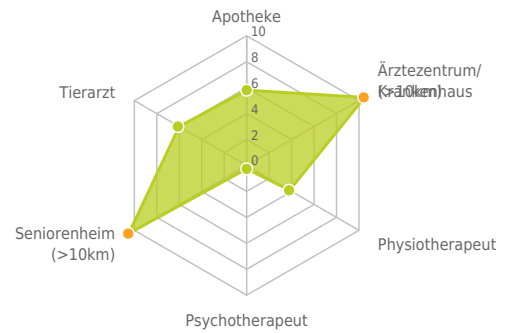
Das Distanznetz auf der rechten Seite gibt einen Überblick über die Entfernungen zur jeweils nächstgelegenen Einrichtung. Der Mittelpunkt markiert den Immobilienstandort. Je näher die Punkte beim Mittelpunkt liegen, desto geringer ist die Entfernung.

Ergebnisinterpretation - Balkendiagramm

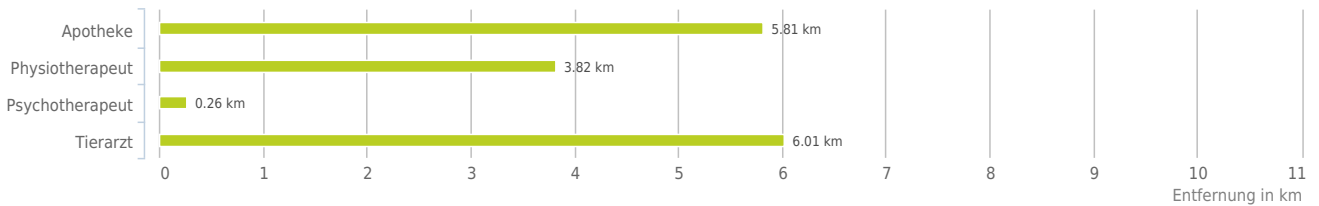
Untenstehende Kilometerangaben zeigen an wie weit die jeweils nächstgelegene Einrichtung entfernt ist (in Städten Fußweg, am Land Autodistanz).



Distanzen zu Gesundheitseinrichtungen [km]



Distanzen zu Gesundheitseinrichtungen



bis 0,5 km:

- Psychotherapeut

über 2 km:

- Apotheke: 5,8 km
- Ärztezentrum/Krankenhaus: >5 km
- Physiotherapeut: 3,8 km
- Seniorenheim: >5 km
- Tierarzt: 6,0 km

Medizinische Versorgung und Therapie

Der hellgrüne Punkt markiert den Immobilienstandort, die Einrichtungen im Umkreis werden mit farblichen Pins angezeigt.
Es werden pro Kategorie immer die drei nächstgelegenen Einrichtungen angezeigt und aufgelistet.
Der Pin mit dem Zusatz „1“ zeigt immer die jeweilige Einrichtung mit der geringsten Entfernung zum Standort.



Apotheke

Apotheke "Zum schwarzen Adler"
Rathausplatz 3
2273 Hohenau an der March
(5,81 km / 6,83 km)
(Luftline / Mit Auto)

Physiotherapeut

B1 Herr Lukas Krajcir
Bahnstraße 34
2183 Neusiedl an der Zaya
(3,82 km / 5,88 km)
(Luftline / Mit Auto)

Psychotherapeut

C1 Dr. med. Günther Bartl
Hauptstraße 417
2145 Hausbrunn
(0,26 km / 0,52 km)
(Luftline / Mit Auto)
C2 Mag. Elsa Königshofer
Nelkengasse 13
2273 Hohenau an der March
(5,11 km / 6,72 km)
(Luftline / Mit Auto)
Dr. Monika Schuhwerk-Späth
Althöflein 171
2143 Grosskrut
(6,35 km / 8,73 km)
(Luftline / Mit Auto)

Tierarzt

Tierarztpraxis Magdalena Mörkenstein
Hauptstraße 3
2273 Hohenau an der March
(6,01 km / 7,20 km)
(Luftline / Mit Auto)

Herold Business Data ©

Öffentlicher Nahverkehr

Ergebnisinterpretation - Distanznetz

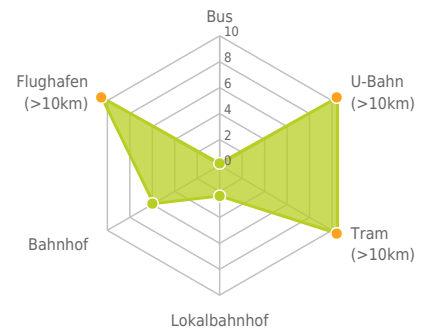
Das Distanznetz auf der rechten Seite gibt einen Überblick über die Entfernungen zur jeweils nächstgelegenen Einrichtung. Der Mittelpunkt markiert den Immobilienstandort. Je näher die Punkte beim Mittelpunkt liegen, desto geringer ist die Entfernung.

Ergebnisinterpretation - Balkendiagramm

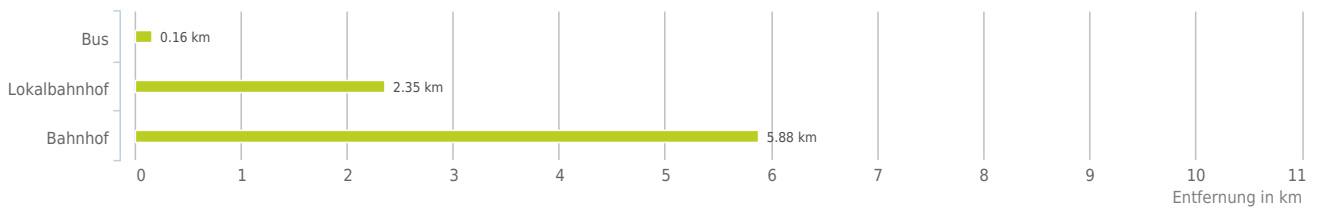
Untenstehende Kilometerangaben zeigen an wie weit die jeweils nächstgelegene Einrichtung entfernt ist (in Städten Fußweg, am Land Autodistanz).



Distanzen zum öffentlichen Verkehr [km]



Distanzen zu Einrichtungen des öffentlichen Verkehrs



bis 0,5 km:

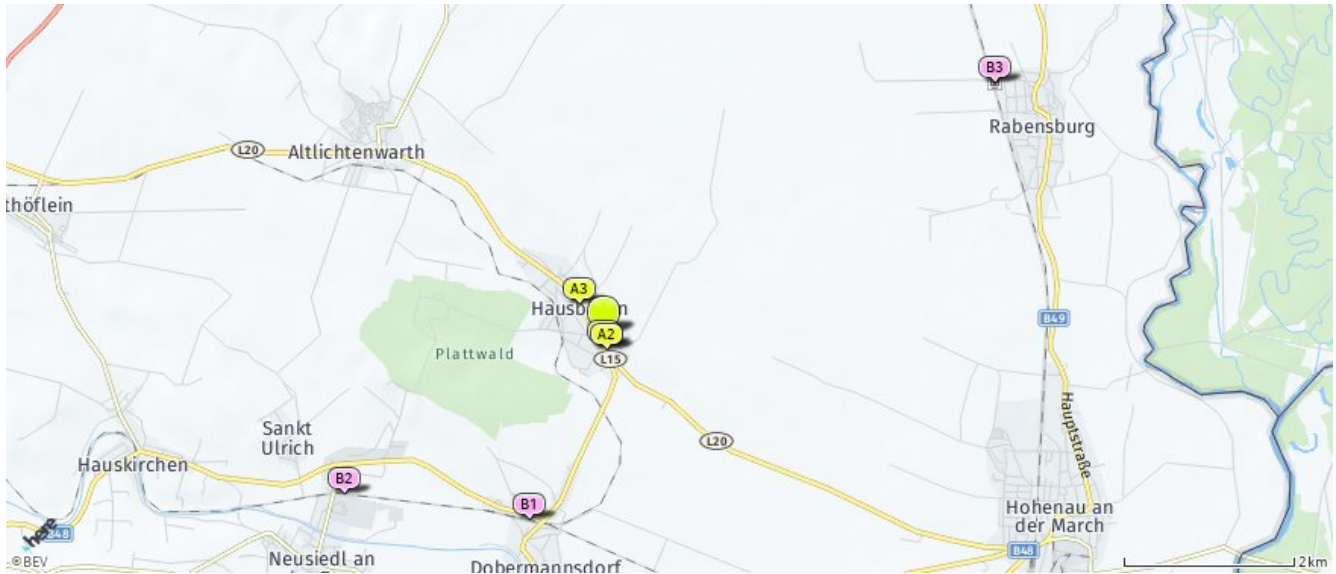
- Bus

über 2 km:

- U-Bahn: >5 km
- Straßenbahn: >5 km
- Lokalbahn: 2,4 km
- Bahnhof: 5,9 km
- Flughafen: >5 km

Öffentlicher Nahverkehr

Der hellgrüne Punkt markiert den Immobilienstandort, die Verkehrsmittel im Umkreis werden mit farblichen Pins angezeigt. Es werden pro Kategorie immer die drei nächstgelegenen Einrichtungen angezeigt und aufgelistet. Der Pin mit dem Zusatz „1“ zeigt immer die jeweilige Einrichtung mit der geringsten Entfernung zum Standort.



Bus

- A1**
(0,16 km / 0,38 km)
(Luftline / Mit Auto)
- A2**
(0,19 km / 0,42 km)
(Luftline / Mit Auto)
- A3**
(0,44 km / 0,49 km)
(Luftline / Mit Auto)

Lokalbahnhof

- B1** Dobermannsdorf
(2,35 km / 2,88 km)
(Luftline / Mit Auto)
- B2** Neusiedl - St. Ulrich
(3,59 km / 5,70 km)
(Luftline / Mit Auto)
- B3** Rabensburg
(5,47 km / 12,85 km)
(Luftline / Mit Auto)

Bahnhof

- Hohenau**
(5,88 km / 6,96 km)
(Luftline / Mit Auto)

Herold Business Data ©

Grünflächen und Erholungsräume

Erklärung

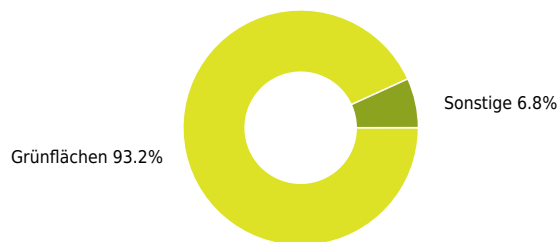
Grünflächen und Erholungsräume umfassen Wälder, Wiesen und Seen genauso wie innerstädtische Grünanlagen. Ländliche Gemeinden weisen in der Regel deutlich höhere Grünflächenanteile und Erholungsräume auf.

Ergebnis

"Hausbrunn" verfügt über einen Grünflächenanteil von 93,2%.



Grünflächenanteil



Grünflächenanteil

